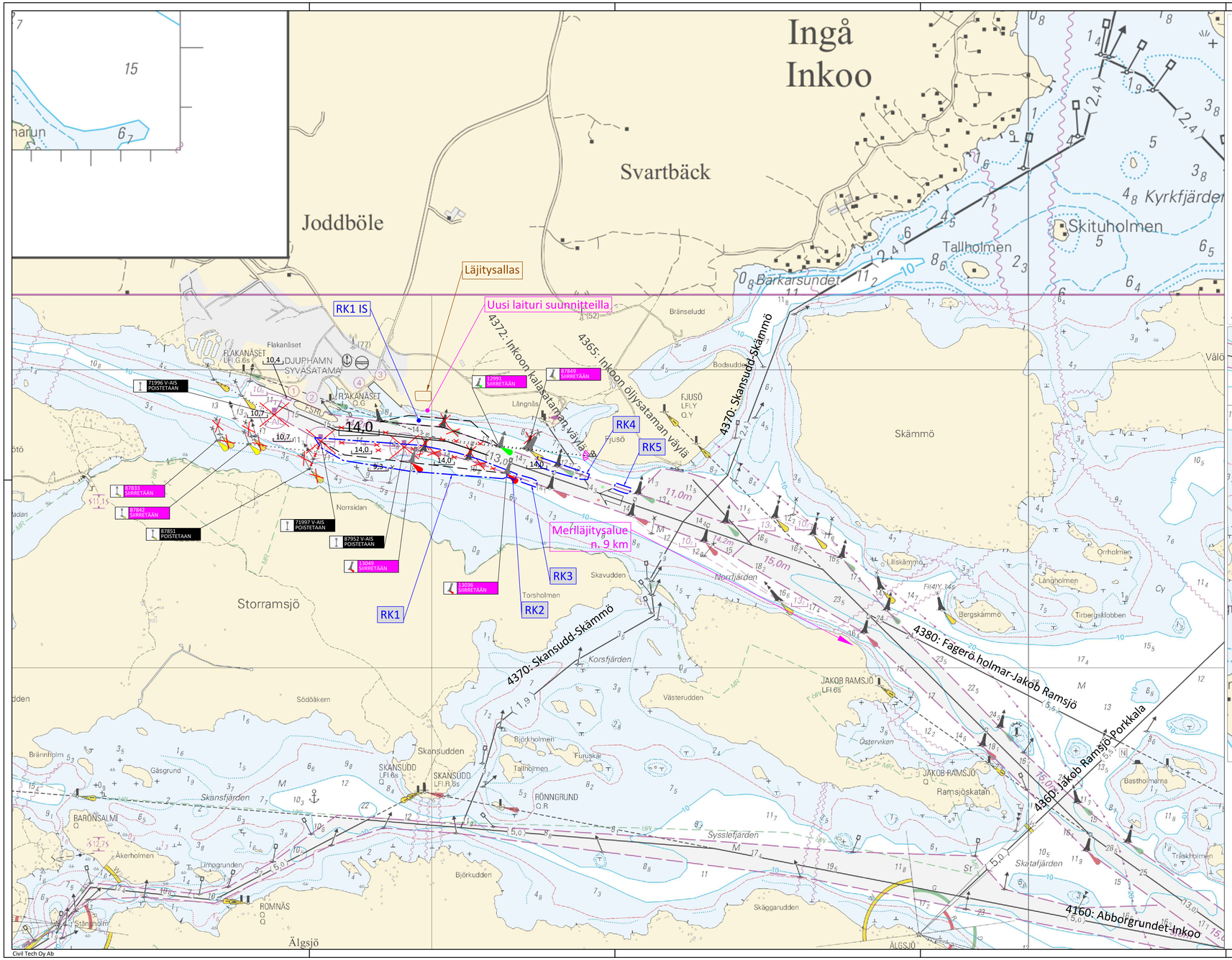

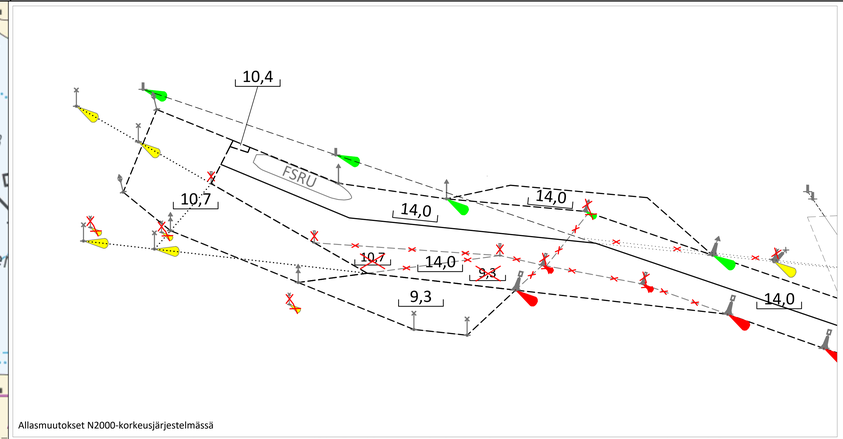

Allasmuutokset N2000-korkeusjärjestelmässä

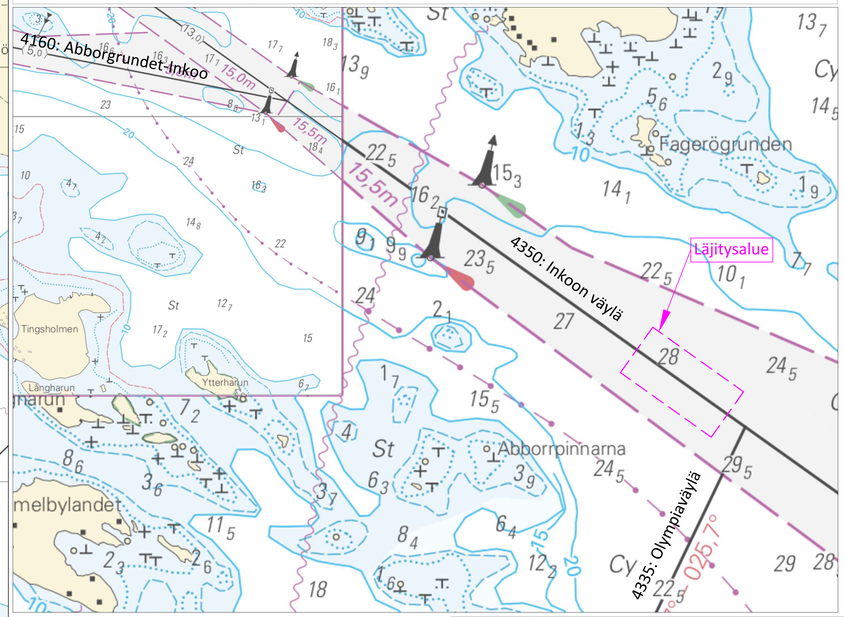

Huom! Taustakartan syvyysluvut ja muu syvyystieto on MW-järjestelmässä.

Väylävirasto	TYÖ Inkoon väylän parantaminen 4350: Inkoon väylä		
	PIIRUSTUS Yleiskartta, Rakentamissuunnitelma HS=−14,0 m		
	KORKEUSJÄRJESTELMÄ N2000	MITTAK. 1:10 000	
	KOORDINAATTIJÄRJESTELMÄ Euref−Fin	PVM. 22.04.2026	
	TARK. 1	PIIR. NRO	
	TARK. 2		
	HYV.		

Toimenpide Inkoon väylän parantaminen		Piirustuslaji Rakentamissuunnitelma	
Tilaaja, Kohteen sijoittelu Väylävirasto 4350: Inkoon väylä INKOO		Piirustuksen nimi ja sisältö Yleiskartta Ote rannikkokartasta nro 20 (FI20L_MSL_e7r0_300_3395.tif) ja sen erikoiskartasta A (1:25 000) (FI20A_L_MSL_e7r0.tif) HS=-14,0 m	
Civil Tech	Civil Tech Oy Ab Rykmentintie 15 rak. 20 20810 TURKU info@civiltech.fi	Mittakaava 1: 10 000	Piir. nro / piirustuksia 300
		Tiedoston nimi CT 1157_Inkoo_RS_Yleis.dwg	Projektitunnus
Koordinaattijärjestelmä Euref-Fin	Pvm 22.04.2026	Suunn. RPn / Tark. / Muutos	CT 1157
Vertaluktaso N2000			