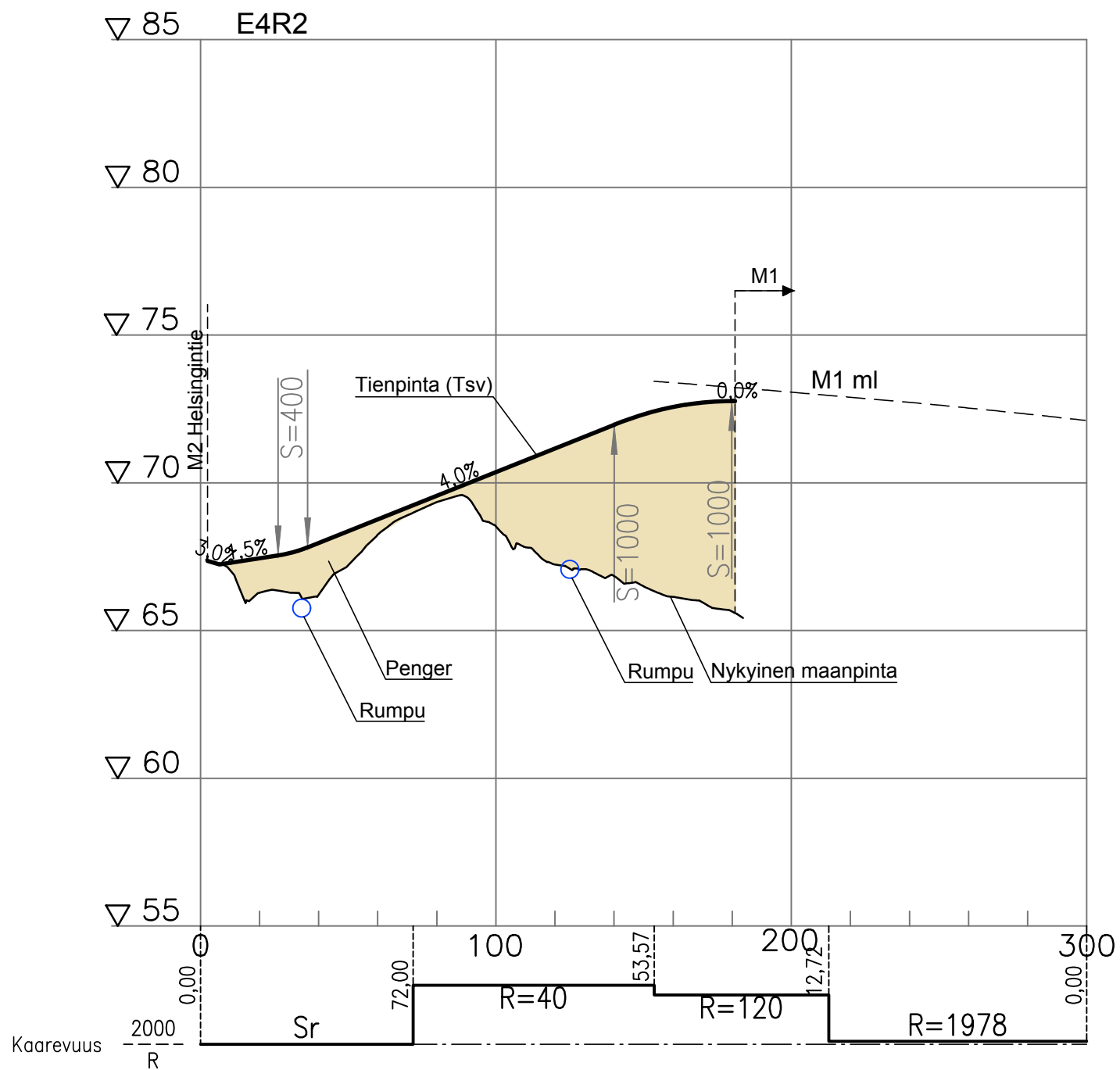


Merkki	Muutos	Pvm	Suunn.	Tark.
	Elinkeino-, liikenne- ja ympäristökeskus		KOUVOLA	SITOWISE
Pvm	Vesa Koistinen	Pvm	Tapani Vuorentausta	Pvm
26.4.2024		26.4.2024		26.4.2024
			Rauno Tuominen	Katja Sivonen

Koordinaattijärjestelmä ETRS-GK27
 Korkeusjärjestelmä N2000
 Tierekisteritunnus 12/233/3700-12/233/4870 ja 6/129/0-6/201/1530

Valtatien 6 parantaminen Kouvolan kohdalla välillä Keltti - Tanttari, Kouvola
Tiesuunnitelma

Pituusleikkaus E4R1
 Mittakaava 1:2000/1:200
 Piir.nro T216-6



Merkki	Muutos	Pvm	Suunn.	Tark.
	Elinkeino-, liikenne- ja ympäristökeskus		KOUVOLA	SITOWISE
Pvm	Vesa Koistinen	Pvm	Tapani Vuorentausta	Rauno Tuominen
26.4.2024		26.4.2024		26.4.2024
				Katja Sivonen

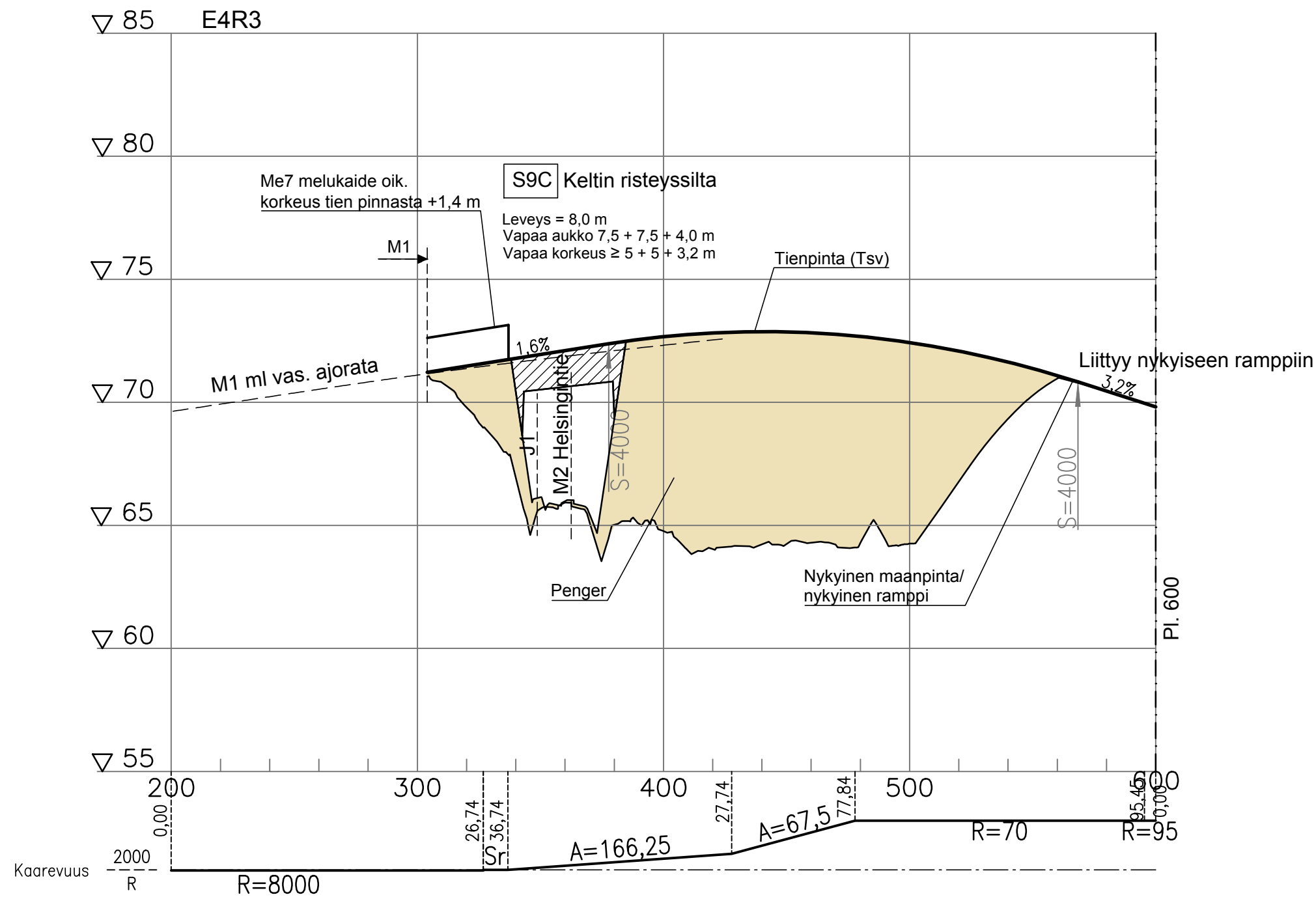
Koordinaattijärjestelmä ETRS-GK27
 Korkeusjärjestelmä N2000
 Tierekisteritunnus 12/233/3700-12/233/4870 ja 6/129/0-6/201/1530

Valtatien 6 parantaminen Kouvolan kohdalla välillä Keltti - Tanttari, Kouvola
Tiesuunnitelma

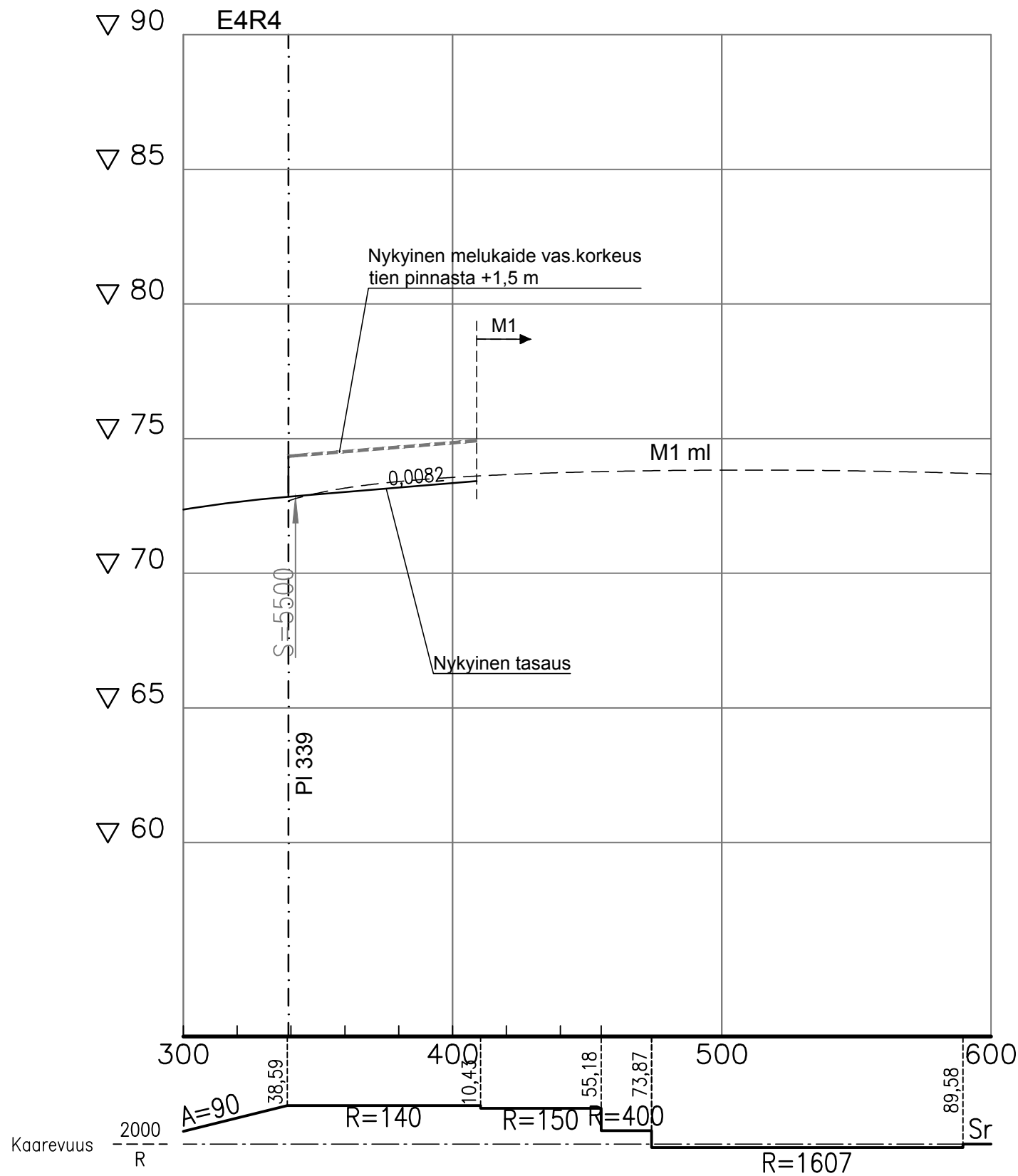
Pituusleikkaus E4R2

Mittakaava
 1:2000/1:200

Piir.nro
 T216-7



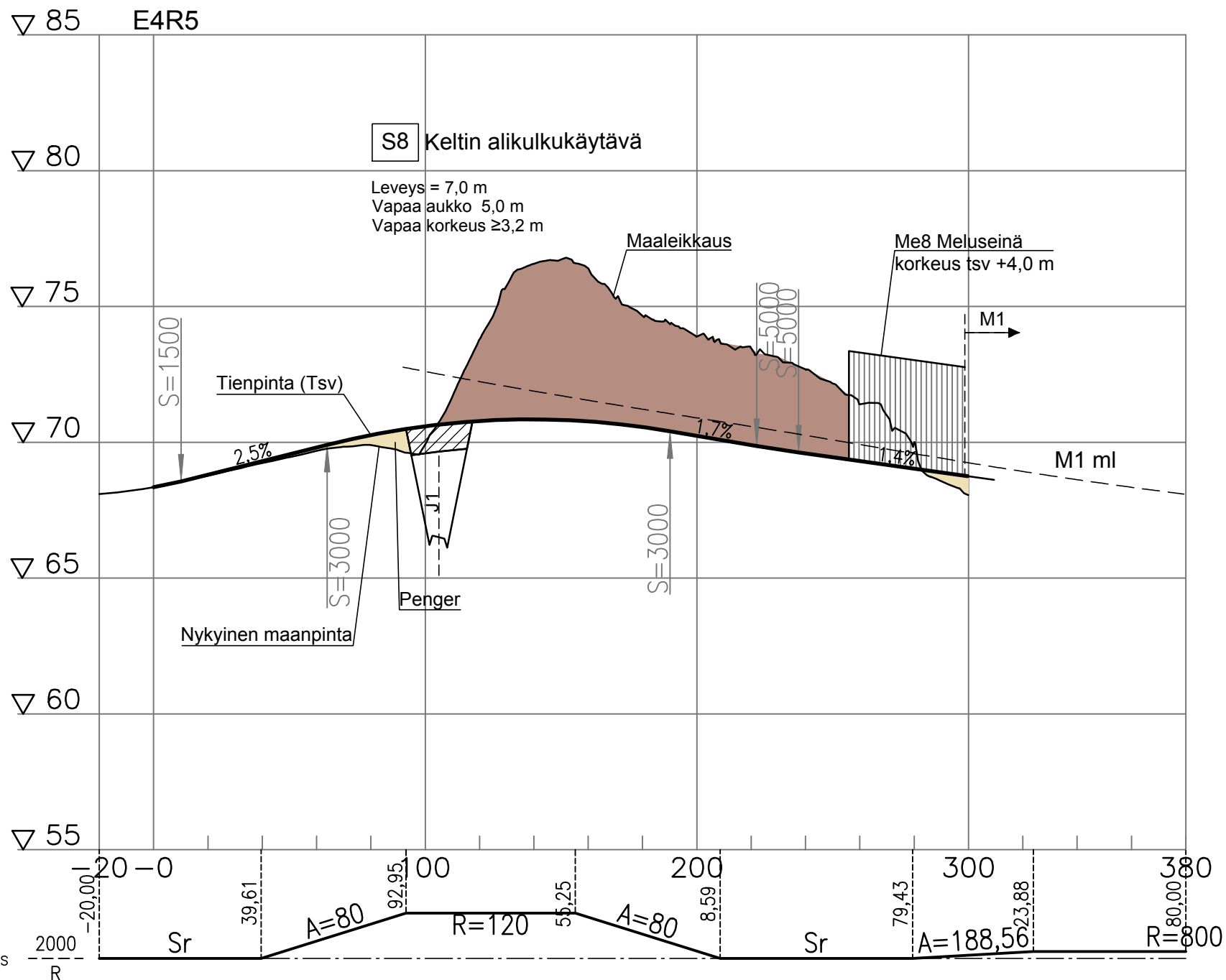
Merkki	Muutos	Pvm	Suunn.	Tark.	Koordinaattijärjestelmä ETRS-GK27		Valtatien 6 parantaminen Kouvolan kohdalla välillä Keltti - Tanttari, Kouvola		
 KOUVOLA 					Korkeusjärjestelmä N2000		Tiesuunnitelma		
					Tierekisteritunnus 12/233/3700-12/233/4870 ja 6/129/0-6/201/1530		Pituusleikkaus E4R3		Mittakaava 1:2000/1:200
Pvm 26.4.2024	Vesa Koistinen	Pvm 26.4.2024	Tapani Vuorentausta	26.4.2024	Rauno Tuominen				
					Katja Sivonen				



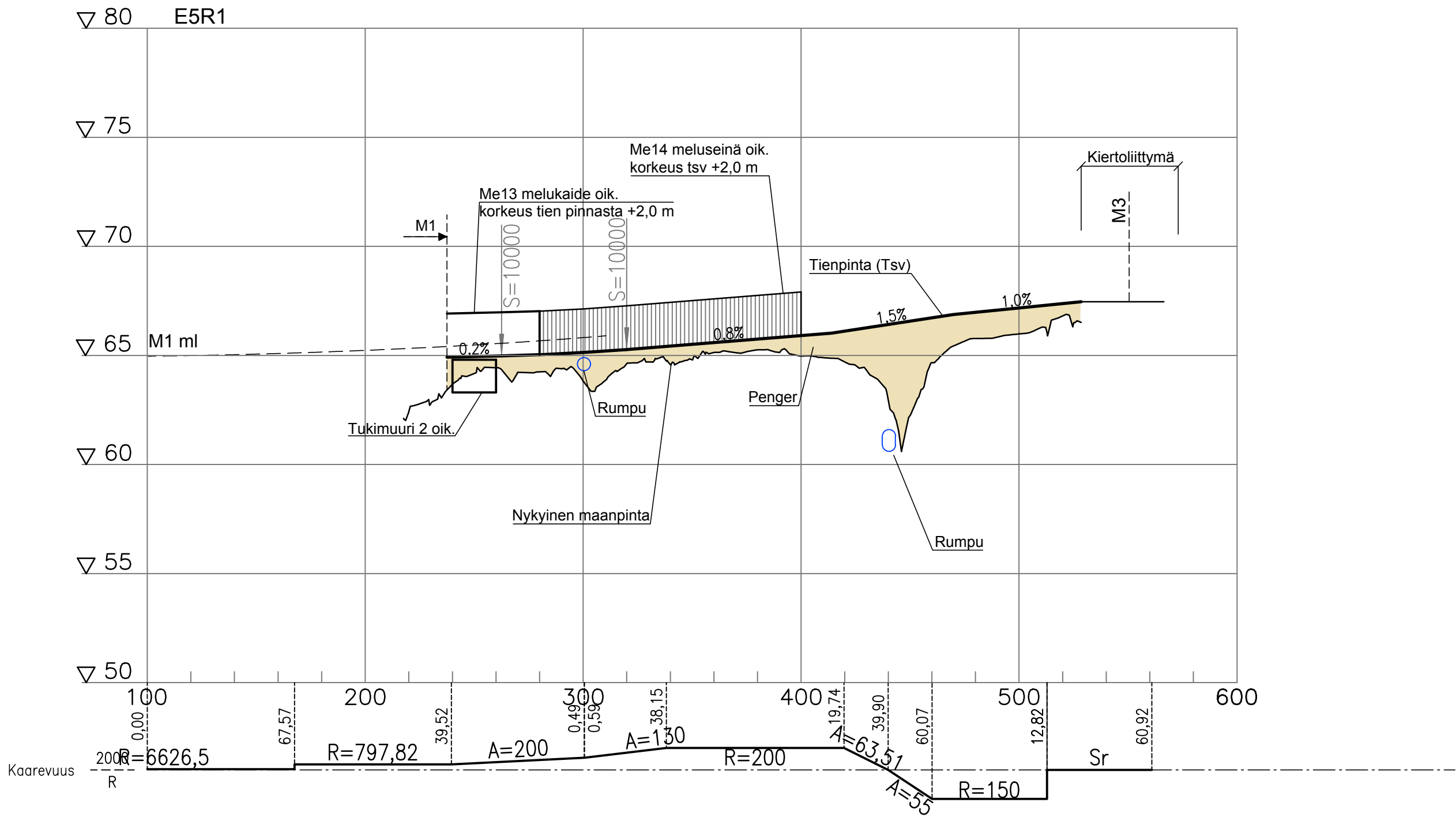
Merkki	Muutos	Pvm	Suunn.	Tark.
	Elinkeino-, liikenne- ja ympäristökeskus		KOUVOLA	SITOWISE
Pvm	Vesa Koistinen	Pvm	Tapani Vuorentausta	
26.4.2024		26.4.2024		
		26.4.2024	Rauno Tuominen	
			Katja Sivonen	

Koordinaattijärjestelmä ETRS-GK27
 Korkeusjärjestelmä N2000
 Tietokisteritunnus 12/233/3700-12/233/4870 ja 6/129/0-6/201/1530

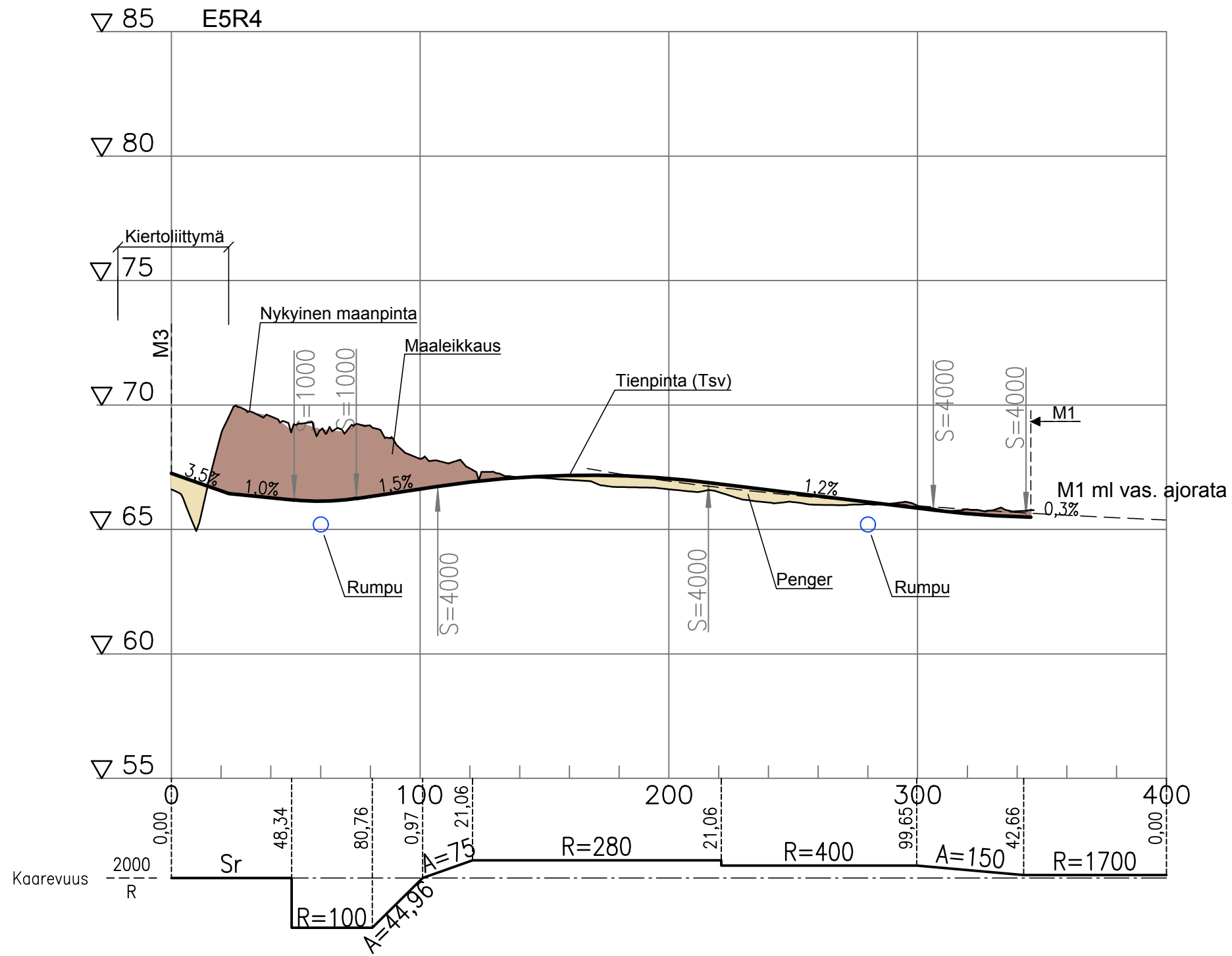
Valtatien 6 parantaminen Kouvolan kohdalla välillä Keltti - Tanttari, Kouvola Tiesuunnitelma		
Pituusleikkaus E4R4	Mittakaava 1:2000/1:200	Piir.nro T216-9



Merkki	Muutos	Pvm	Suunn.	Tark.	Koordinaattijärjestelmä ETRS-GK27		Valtatien 6 parantaminen Kouvolan kohdalla välillä Keltti - Tanttari, Kouvola	
		KOUVOLA		SITOWISE		Korkeusjärjestelmä N2000		Tiesuunnitelma
Pvm	Vesa Koistinen	Pvm	Tapani Vuorentausta	26.4.2024	Rauno Tuominen	Tierekisteritunnus 12/233/3700-12/233/4870 ja 6/129/0-6/201/1530	Mittakaava 1:2000/1:200	Piir.nro T216-10
26.4.2024		26.4.2024		26.4.2024	Katja Sivonen			



Merkki	Muutos	Pvm	Suunn.	Tark.	Koordinaattijärjestelmä ETRS-GK27		Valtatien 6 parantaminen Kouvolan kohdalla välillä Keltti - Tanttari, Kouvola		
					Korkeusjärjestelmä N2000		Tiesuunnitelma		
					Tierekisteritunnus 12/233/3700-12/233/4870 ja 6/129/0-6/201/1530		Pituusleikkaus E5R1		Mittakaava 1:2000/1:200
Pvm 26.4.2024	Vesa Koistinen	Pvm 26.4.2024	Tapani Vuorentausta	26.4.2024	Rauno Tuominen	Katja Sivonen			



Merkki	Muutos	Pvm	Suunn.	Tark.
	Elinkeino-, liikenne- ja ympäristökeskus		KOUVOLA	SITOWISE
Pvm	Vesa Koistinen	Pvm	Tapani Vuorentausta	Pvm
26.4.2024		26.4.2024		26.4.2024
			Rauno Tuominen	Katja Sivonen

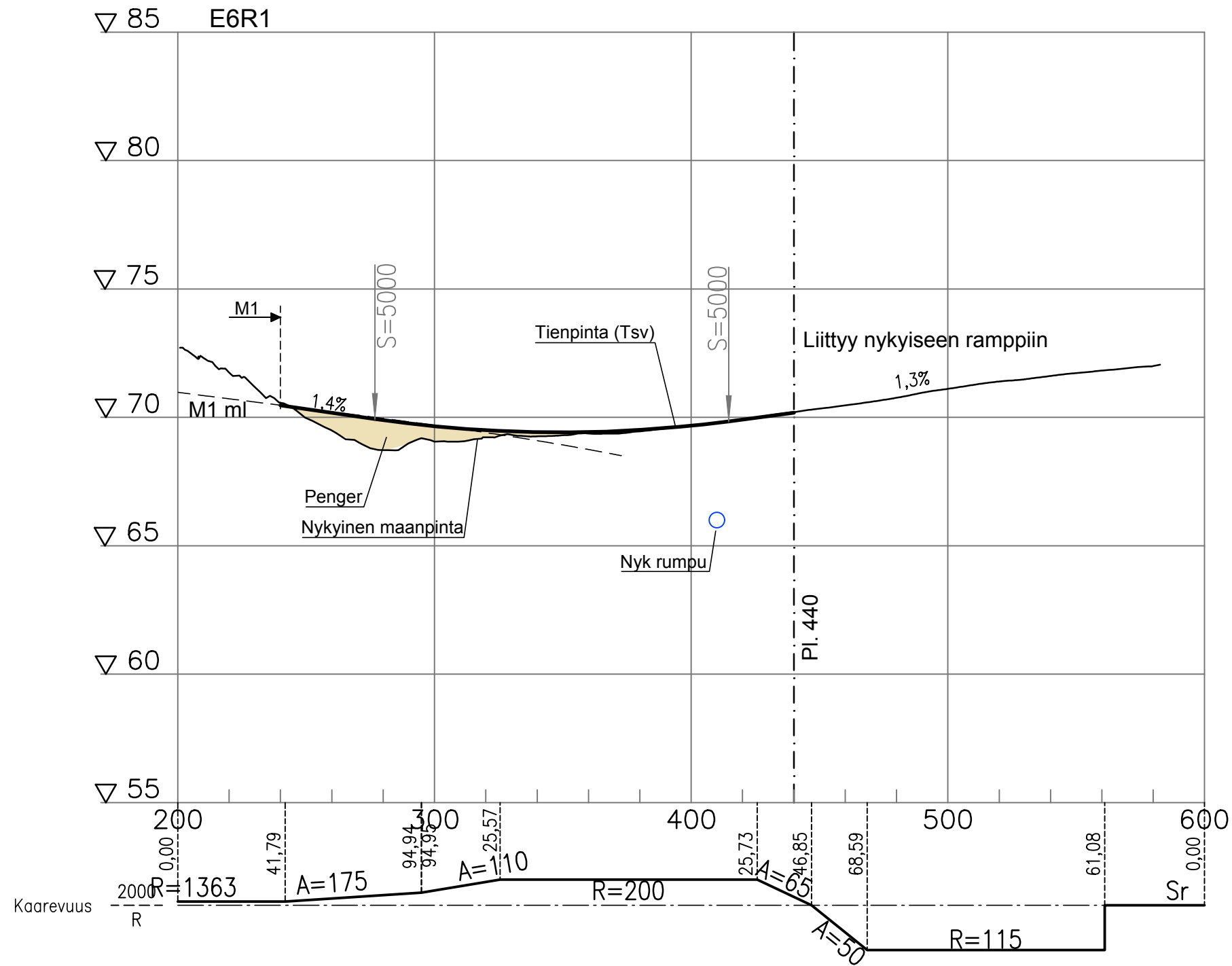
Koordinaattijärjestelmä ETRS-GK27
 Korkeusjärjestelmä N2000
 Tietokisteritunnus 12/233/3700-12/233/4870 ja 6/129/0-6/201/1530

Valtatien 6 parantaminen Kouvolan kohdalla välillä Keltti - Tanttari, Kouvola
Tiesuunnitelma

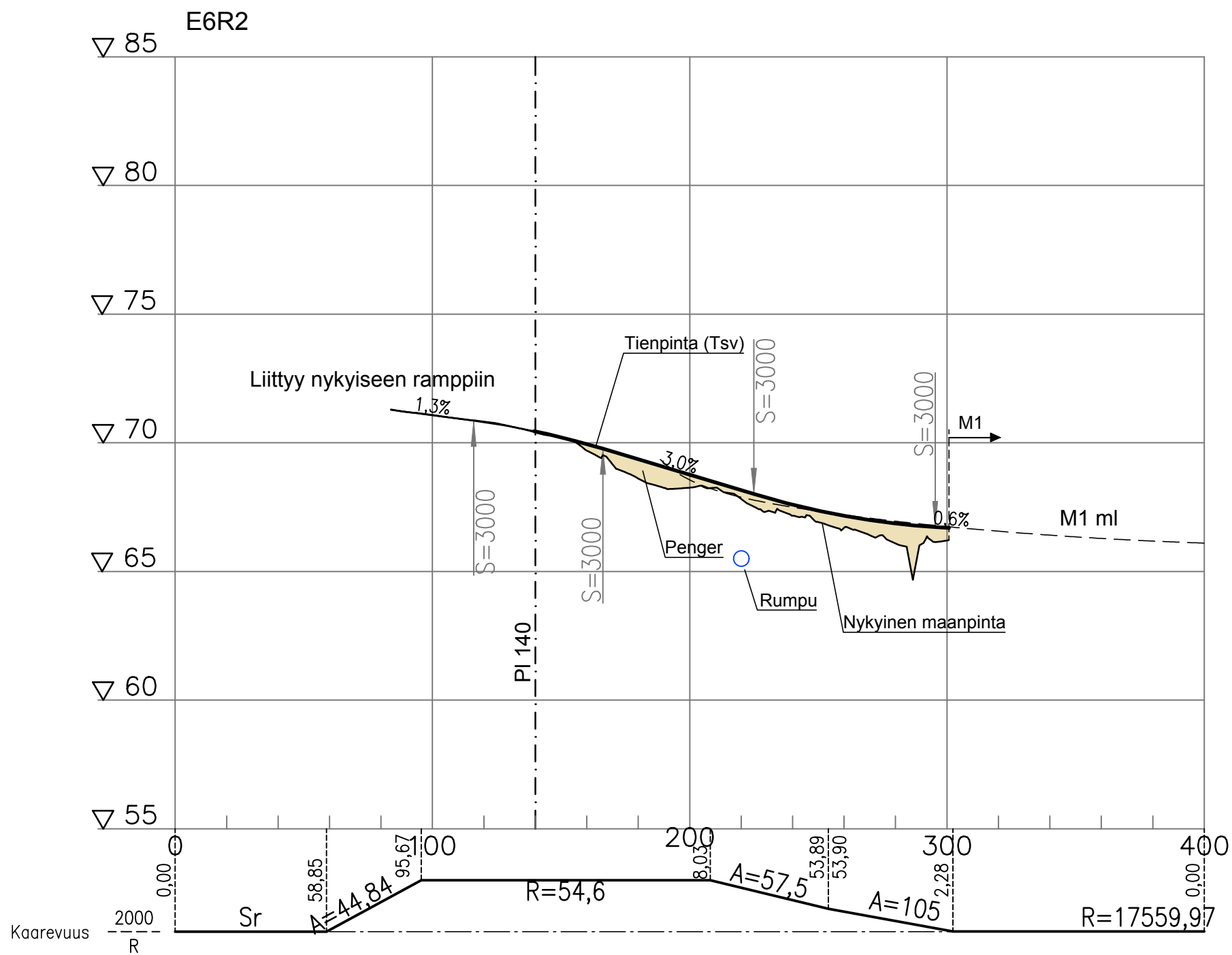
Pituusleikkaus E5R4

Mittakaava
 1:2000/1:200

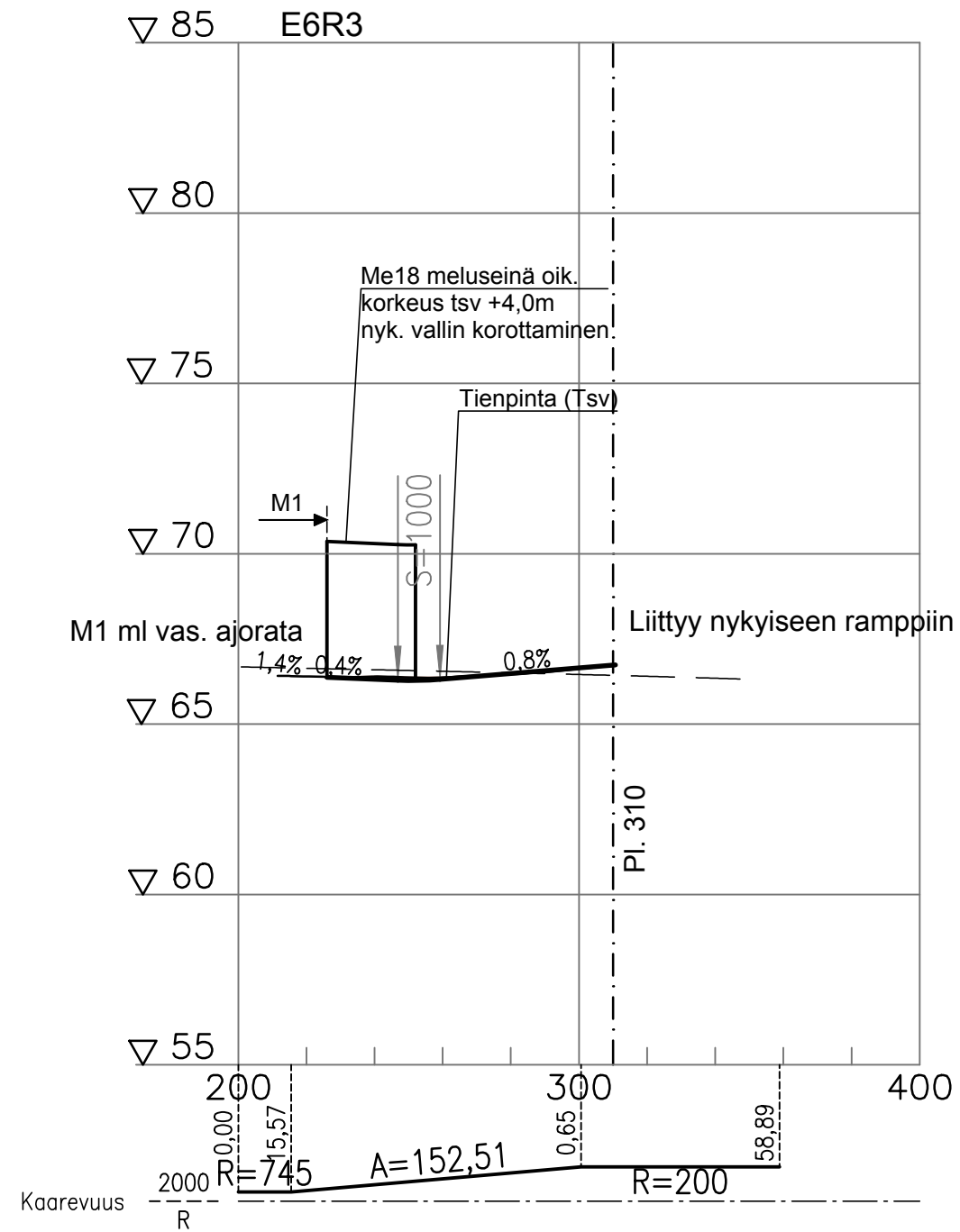
Piir.nro
 T216-12



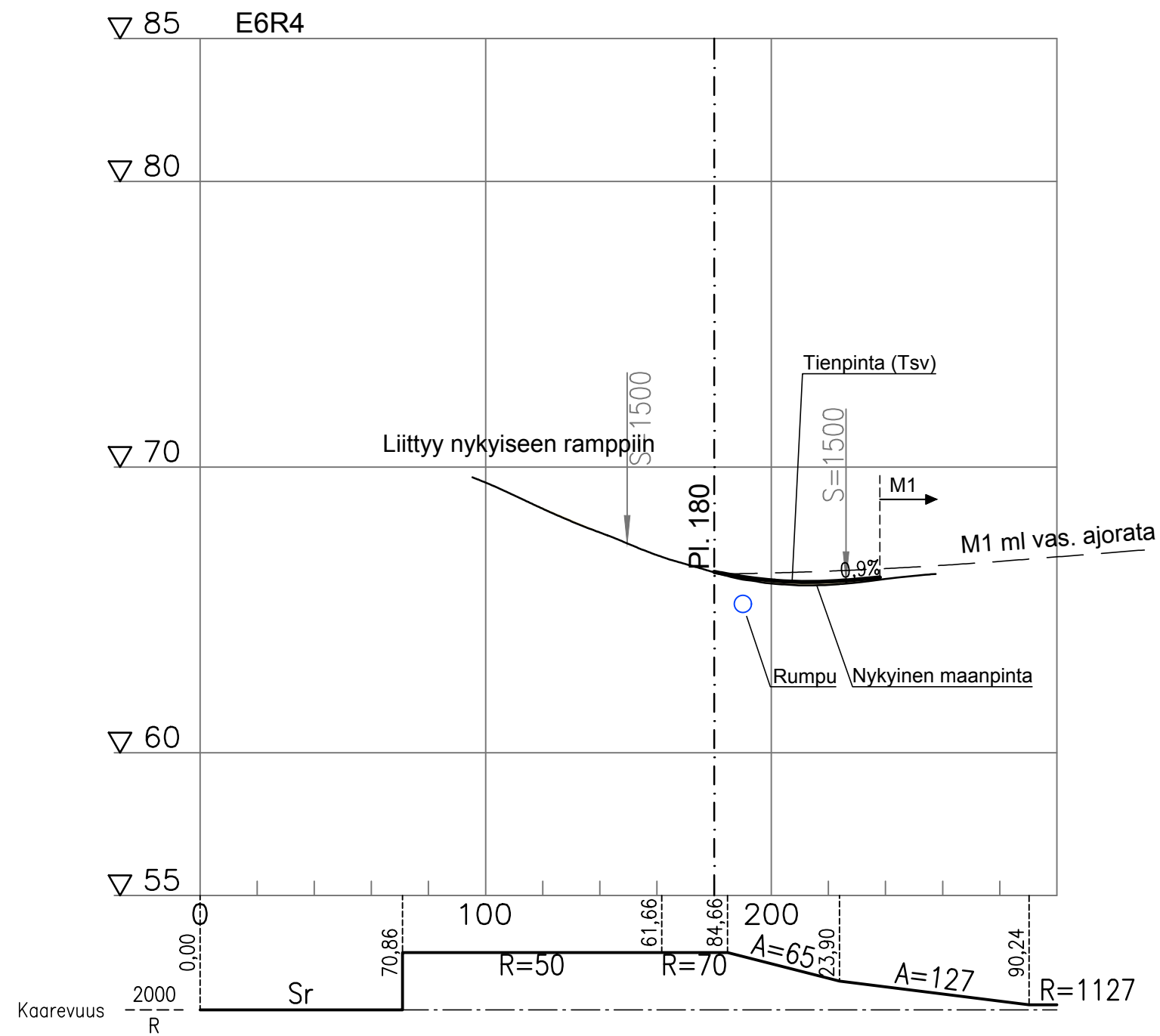
Merkki	Muutos	Pvm	Suunn.	Tark.						
					Koordinaattijärjestelmä	ETRS-GK27			Valtatien 6 parantaminen Kouvolan kohdalla välillä Keltti - Tanttari, Kouvola Tiesuunnitelma	
					Korkeusjärjestelmä	N2000				
Pvm	Vesa Koistinen	Pvm	Tapani Vuorentausta	Pvm	Rauno Tuominen	Tierekisteritunnus	12/233/3700-12/233/4870 ja		Mittakaava	Piir.nro
26.4.2024		26.4.2024		26.4.2024	Katja Sivonen	6/129/0-6/201/1530	Pituusleikkaus E6R1		1:2000/1:200	T216-13



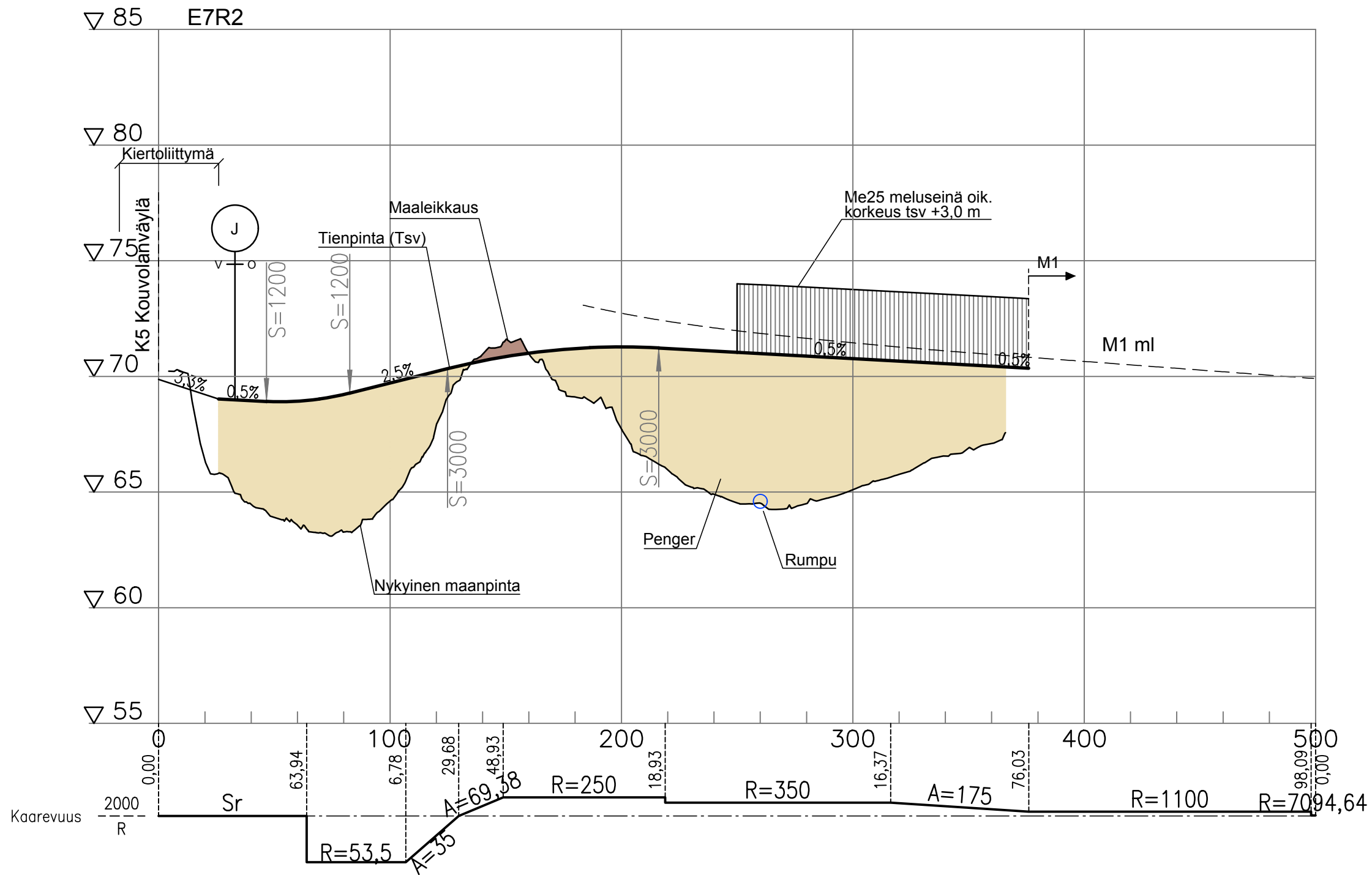
Merkki	Muutos	Pvm	Suunn.	Tark.	Koordinaattijärjestelmä ETRS-GK27 Korkeusjärjestelmä N2000		Valtatien 6 parantaminen Kouvolan kohdalla välillä Keltti - Tanttari, Kouvola Tiesuunnitelma		
						Tietokisteritunnus 12/233/3700-12/233/4870 ja 6/129/0-6/201/1530		Mittakaava 1:2000/1:200	
Pvm	Vesa Koistinen	Pvm	Tapani Vuorentausta	Pvm	Rauno Tuominen	Pituusleikkaus E6R2		Piir.nro T216-14	
26.4.2024		26.4.2024		26.4.2024	Katja Sivonen				



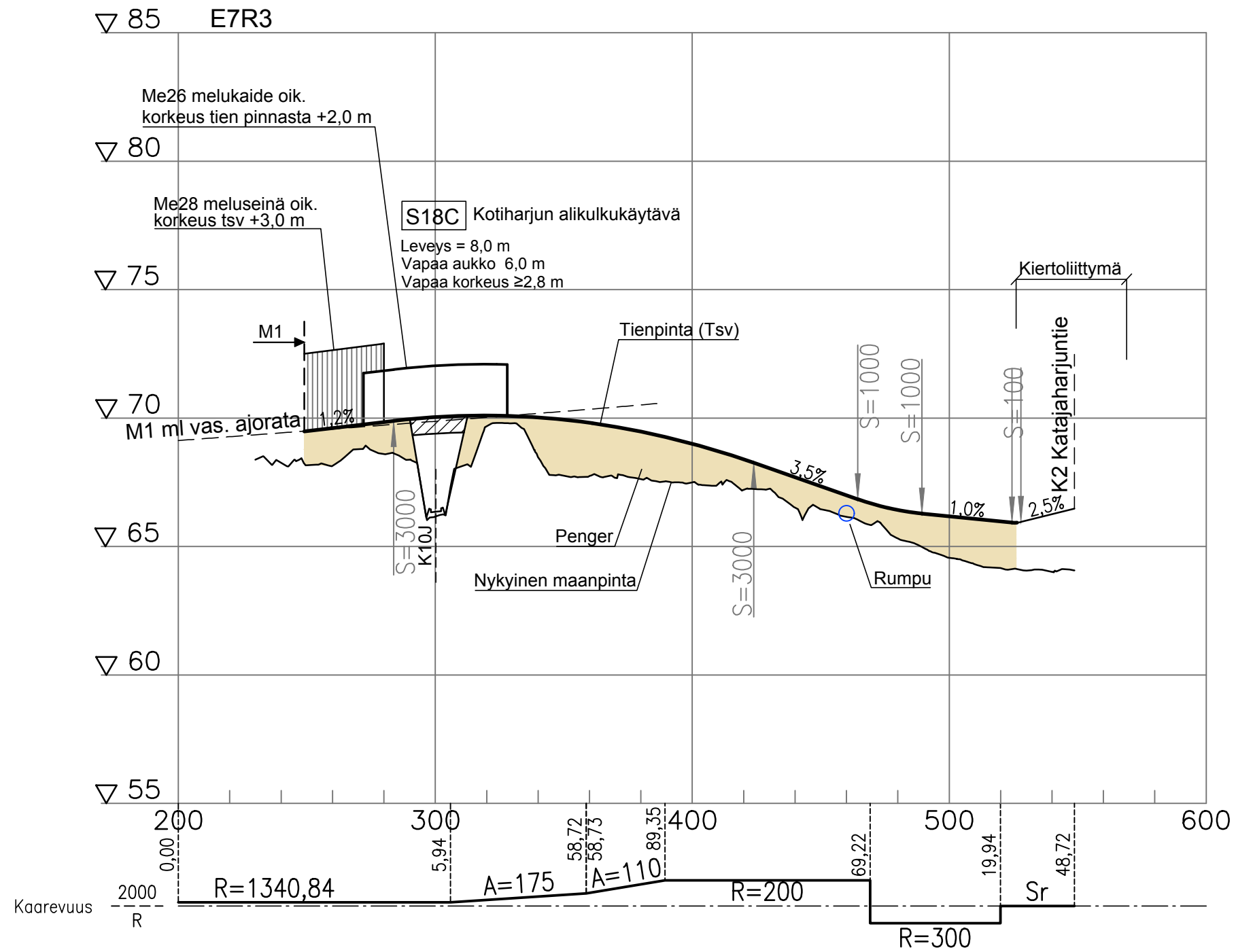
Merkki	Muutos	Pvm	Suunn.	Tark.							
		KOUVOLA		SITOWISE		Koordinaattijärjestelmä	ETRS-GK27	Valtatien 6 parantaminen Kouvolan kohdalla välillä Keltti - Tanttari, Kouvola Tiesuunnitelma			
						Korkeusjärjestelmä	N2000				
Pvm	Vesa Koistinen	Pvm	Tapani Vuorentausta	26.4.2024	Rauno Tuominen	Tierekisteritunnus	12/233/3700-12/233/4870 ja 6/129/0-6/201/1530	Mittakaava	1:2000/1:200	Piir.nro	T216-15
26.4.2024		26.4.2024			Katja Sivonen						



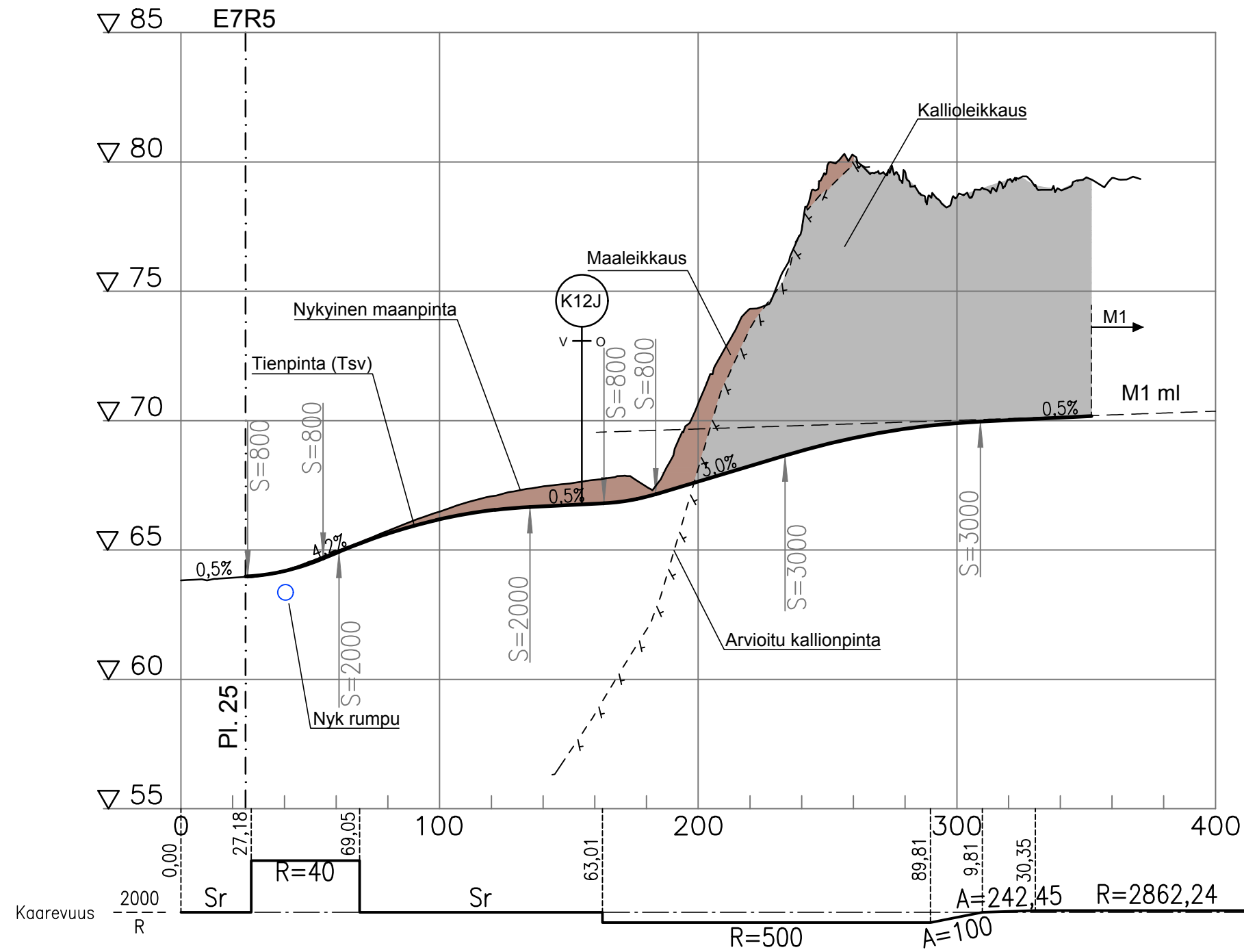
Merkki	Muutos	Pvm	Suunn.	Tark.						
						Koordinaattijärjestelmä	ETRS-GK27	Valtatien 6 parantaminen Kouvolan kohdalla välillä Keltti - Tanttari, Kouvola Tiesuunnitelma		
Pvm 26.4.2024		Pvm 26.4.2024		Pvm 26.4.2024		Korkeusjärjestelmä	N2000			Mittakaava
Vesa Koistinen		Tapani Vuorentausta		Rauno Tuominen Katja Sivonen		Tierekisteritunnus	12/233/3700-12/233/4870 ja 6/129/0-6/201/1530	Pituusleikkaus E6R4	Piir.nro	T216-16



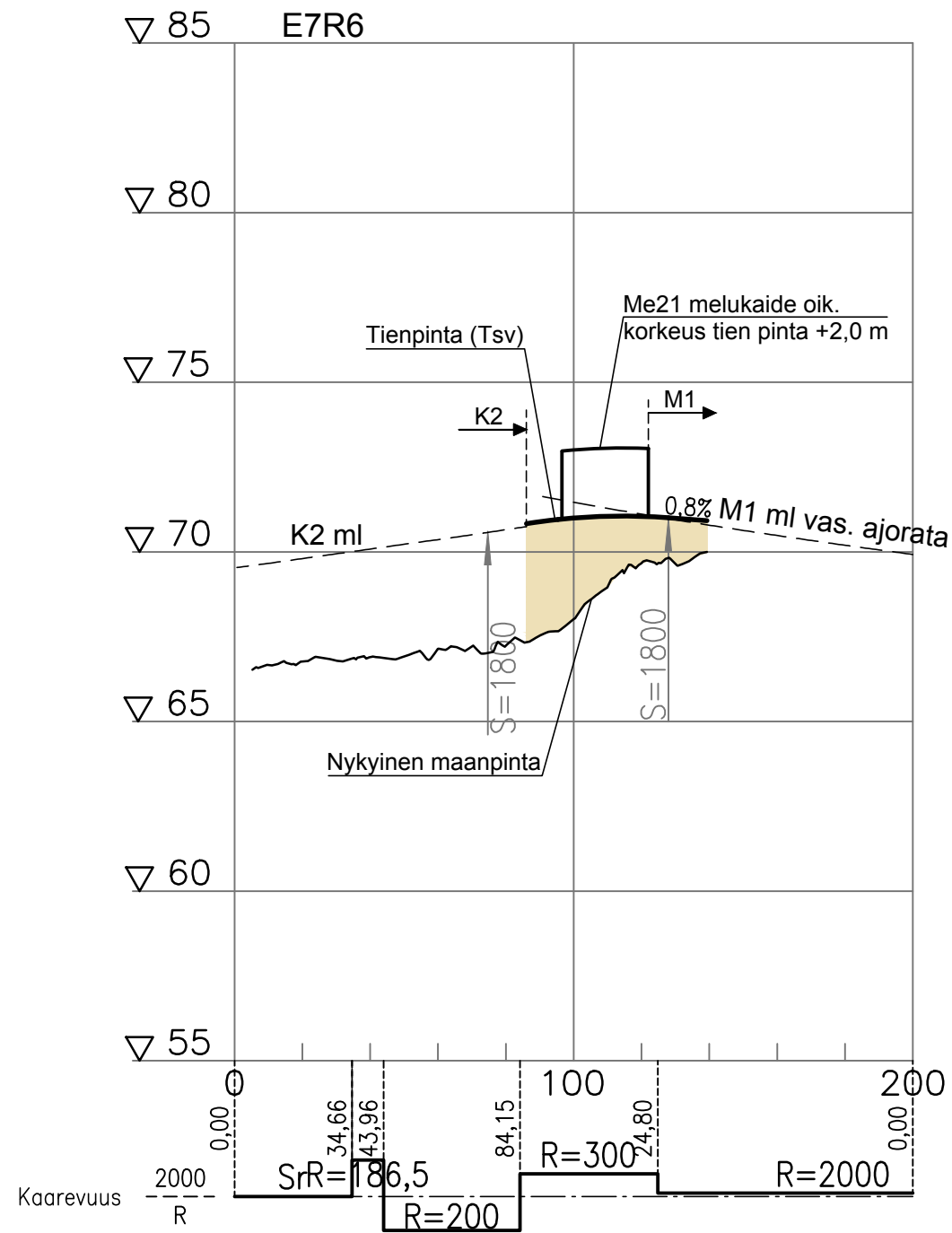
Merkki	Muutos	Pvm	Suunn.	Tark.	Koordinaattijärjestelmä ETRS-GK27 Korkeusjärjestelmä N2000		Valtatien 6 parantaminen Kouvolan kohdalla välillä Keltti - Tanttari, Kouvola Tiesuunnitelma				
						Tietekisteritunnus 12/233/3700-12/233/4870 ja 6/129/0-6/201/1530		Mittakaava 1:2000/1:200		Piir.nro T216-17	
Pvm	Vesa Koistinen	Pvm	Tapani Vuorentausta	Pvm	Rauno Tuominen	Pituusleikkaus E7R2					
26.4.2024		26.4.2024		26.4.2024	Katja Sivonen						



Merkki	Muutos	Pvm	Suunn.	Tark.		
		KOUVOLA		SITOWISE		Koordinaattijärjestelmä ETRS-GK27 Korkeusjärjestelmä N2000
Pvm	Vesa Koistinen	Pvm	Tapani Vuorentausta	26.4.2024	Rauno Tuominen	Valtatien 6 parantaminen Kouvolan kohdalla välillä Keltti - Tanttari, Kouvola Tiesuunnitelma Pituusleikkaus E7R3
26.4.2024		26.4.2024			Katja Sivonen	
						Piir.nro T216-18



Merkki	Muutos	Pvm	Suunn.	Tark.		
		KOUVOLA				Koordinaattijärjestelmä ETRS-GK27 Korkeusjärjestelmä N2000
Pvm Vesa Koistinen 26.4.2024		Pvm Tapani Vuorentausta 26.4.2024		Pvm Rauno Tuominen 26.4.2024 Katja Sivonen		Tierekisteritunnus 12/233/3700-12/233/4870 ja 6/129/0-6/201/1530
Valtatien 6 parantaminen Kouvolan kohdalla välillä Keltti - Tanttari, Kouvola Tiesuunnitelma					Pituusleikkaus E7R5	Mittakaava 1:2000/1:200
						Piir.nro T216-19



Merkki	Muutos	Pvm	Suunn.	Tark.						
		KOUVOLA		SITOWISE		Koordinaattijärjestelmä	ETRS-GK27			
						Korkeusjärjestelmä	N2000			
Pvm	Vesa Koistinen	Pvm	Tapani Vuorentausta	Pvm	Rauno Tuominen	Tierekisteritunnus		Valtatien 6 parantaminen Kouvolan kohdalla välillä Keltti - Tanttari, Kouvola Tiesuunnitelma	Mittakaava	Piir.nro
26.4.2024		26.4.2024		26.4.2024	Katja Sivonen	12/233/3700-12/233/4870 ja 6/129/0-6/201/1530				
						Pituusleikkaus E7R6				