

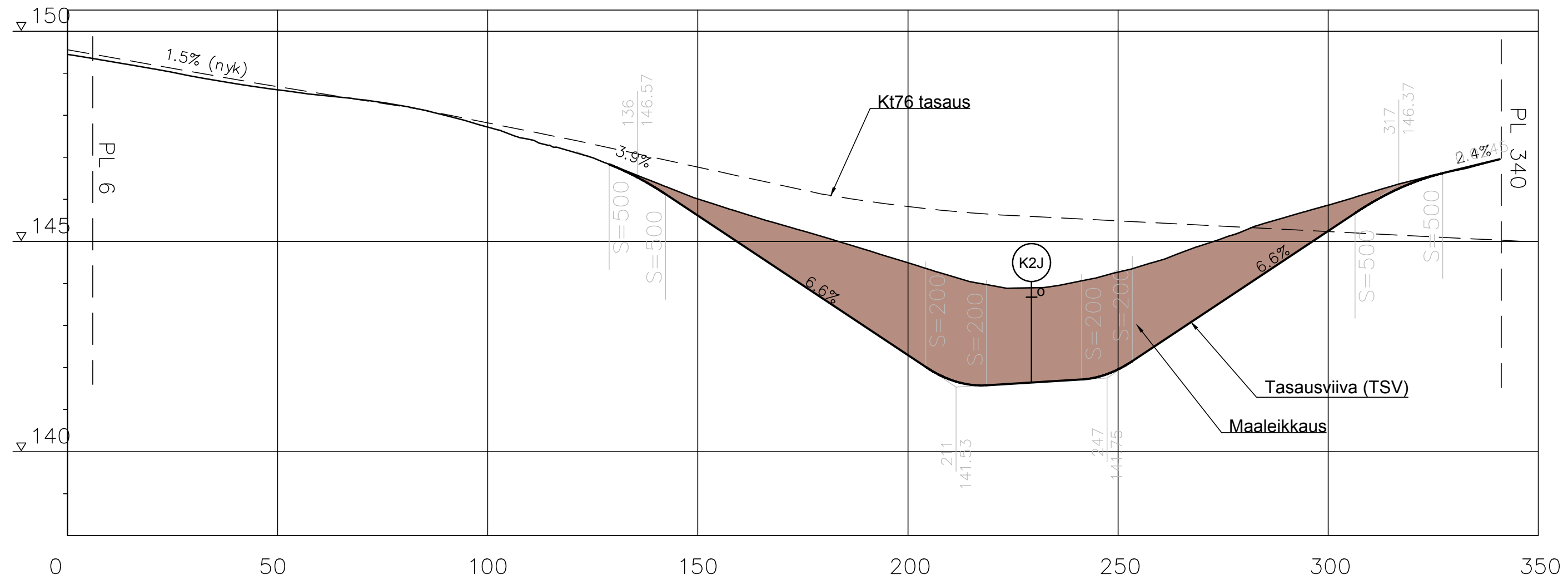
Kaarevuus

Sr (nyk)

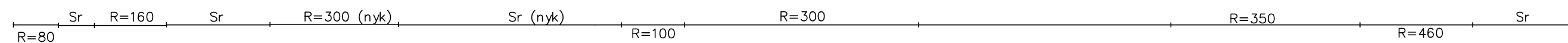
R=2020 (nyk)


Sr (nyk)

Merkki	Muutos	Pvm	Suunn.	Tark.	Koordinaattijärjestelmä	ETRS GK28	Hankkeen nimi Kantatien 76 (Kainuuntie) ja maantien 899 (Nurmestie) liikennejärjestelyt Vuokatissa. Sotkamo. Osa 1: Kantatien 76 ja Lahtikadun liittymän liikennejärjestelyt. Tiesuunnitelma
SOT KA MO		SITOWISE			Korkeusjärjestelmä	N2000	
Pvm	Mika Kempainen	Pvm	Teemu Luukinen		Tierekisteritunnus	76/3/350 - 1020	Piirustuksen sisältö
31.10.2023		31.10.2023	Pirkka Hartikainen		Suhanro		Pituusleikkaus M1
						Mittakaava	1:1000/1:100
						Piir.no	T216-1



Kaarevuus



Merkki	Muutos	Pvm	Suunn.	Tark.	Koordinaattijärjestelmä	ETRS GK28			Hankkeen nimi		
					Korkeusjärjestelmä	N2000			Kantatien 76 (Kainuuntie) ja maantien 899 (Nurmestie) liikennejärjestelyt Vuokatissa, Sotkamo. Osa 1: Kantatien 76 ja Lahtikadun liittymän liikennejärjestelyt. Tiesuunnitelma		
Pvm	Mika Kempainen	Pvm	Teemu Luukinen	Tieregisteritunnus	Suhanro	Pirustuksen sisältö			Mittakaava	Piir.nro	
31.10.2023		31.10.2023	Pirkka Hartikainen	76/3/350 - 1020		Pituusleikkaus J1			1:1000/1:100	T216-2	