













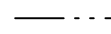
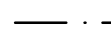



















-  Nykyinen raide
-  Uusi / Muutettava raide
-  Purettava raide
-  Nykyinen vaihde
-  Uusi vaihde
-  Purettava vaihde
-  Nykyinen rautatiealueen raja
-  Rautatiealueen raja
-  Nykyinen rautatien liikennealueen raja
-  Rautatien liikennealueen raja
-  Suoja-alueen raja
-  Nykyinen suoja-aita
-  Suoja-aita
-  Työnaikaisen haltuunottoalueen raja
-  Käyttöoikeuden raja
-  Kuntaraja
-  Asemakaava-alueen raja
-  Nykyinen ratasähköpylväs portaaliin/ilmalla
-  Uusi ratasähköpylväs portaaliin/ilmalla
-  Uusi huoltotie
-  Nykyinen silta
-  Uusi silta
-  Nykyinen rumpu
-  Suunniteltu rumpu
-  Salaoja ja kaivo
-  Sivuvoja ja viettosuunta
-  Laskuoja ja viettosuunta
-  Meluseinä
-  Nykyinen laiturii
-  Uusi laiturii
-  Sijoitusalue
-  Lunastettava alue

LUONNOS 31.8.2023

Muut.	Seitys	Pvm	Tehnyt	Pvm	Hyv.
		Hanke			
		Liminka–Oulu kaksoisraide			
		Suunnitteluvaihe Ratasuunnitelma			
		Piiiruksen sisältö LIMINKA–OULU Suunnitelmakartta			
Piirt.	PP.KK.VVVV	N.N.	Kmv 740+750 - 742+250		
Suunn.	PP.KK.VVVV	N.N.			
Tark.	PP.KK.VVVV	N.N.			
Hyv.	PP.KK.VVVV	N.N.			
		Mittakaava 1:2000			
		Koordinaattijärjestelmä ETRS-GK26, N2000			
		Ratavälin nro 008			
Hyv.	PP.KK.VVVV	N.N. (Yritys)	Paikka	Laji	Numero
Tark.	PP.KK.VVVV	N.N. (Yritys)	xxxx	XXX	xxxx
Til. hyv.	PP.KK.VVVV	N.N. (Yritys)			
			Muut.	Lehti	Lehtiä
				10	17