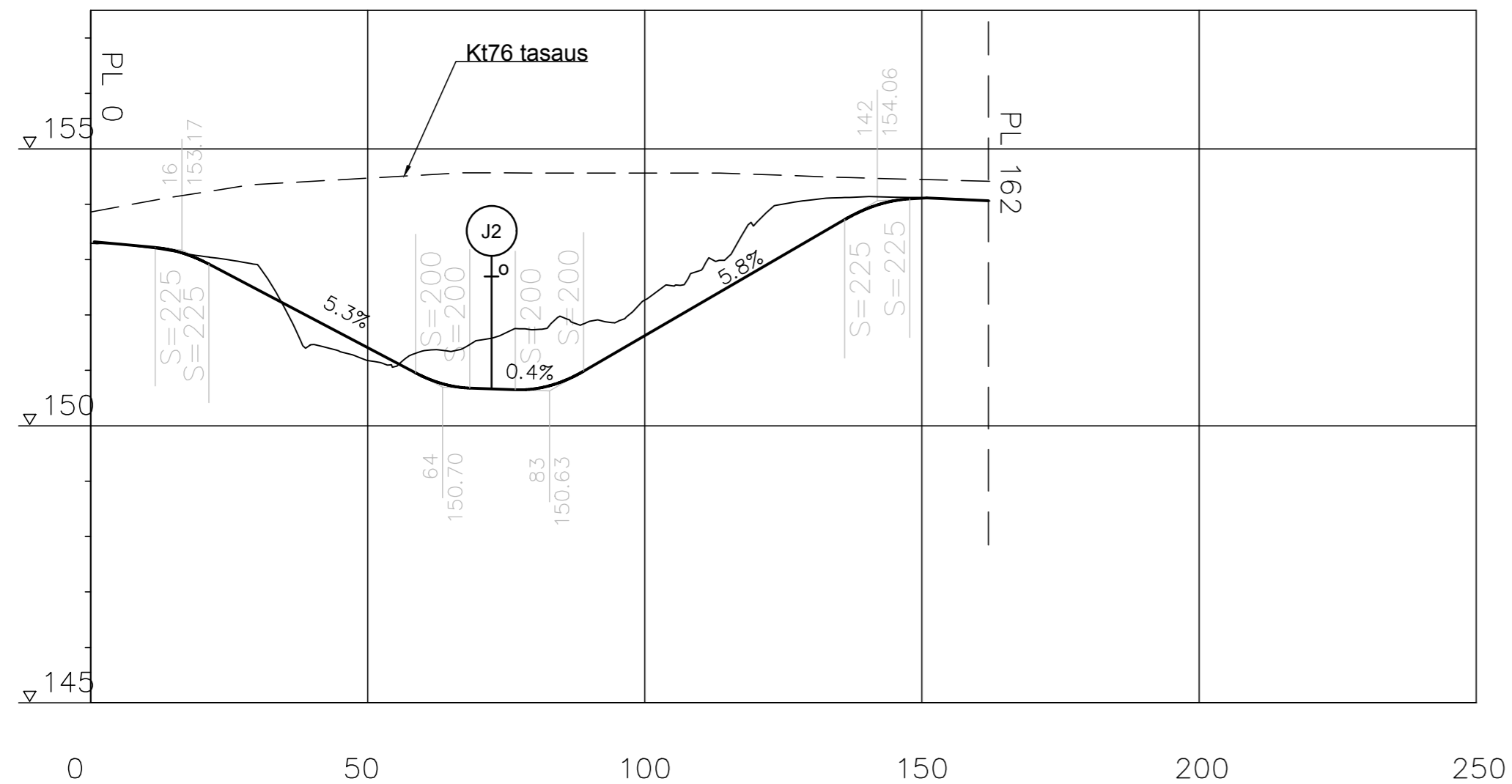
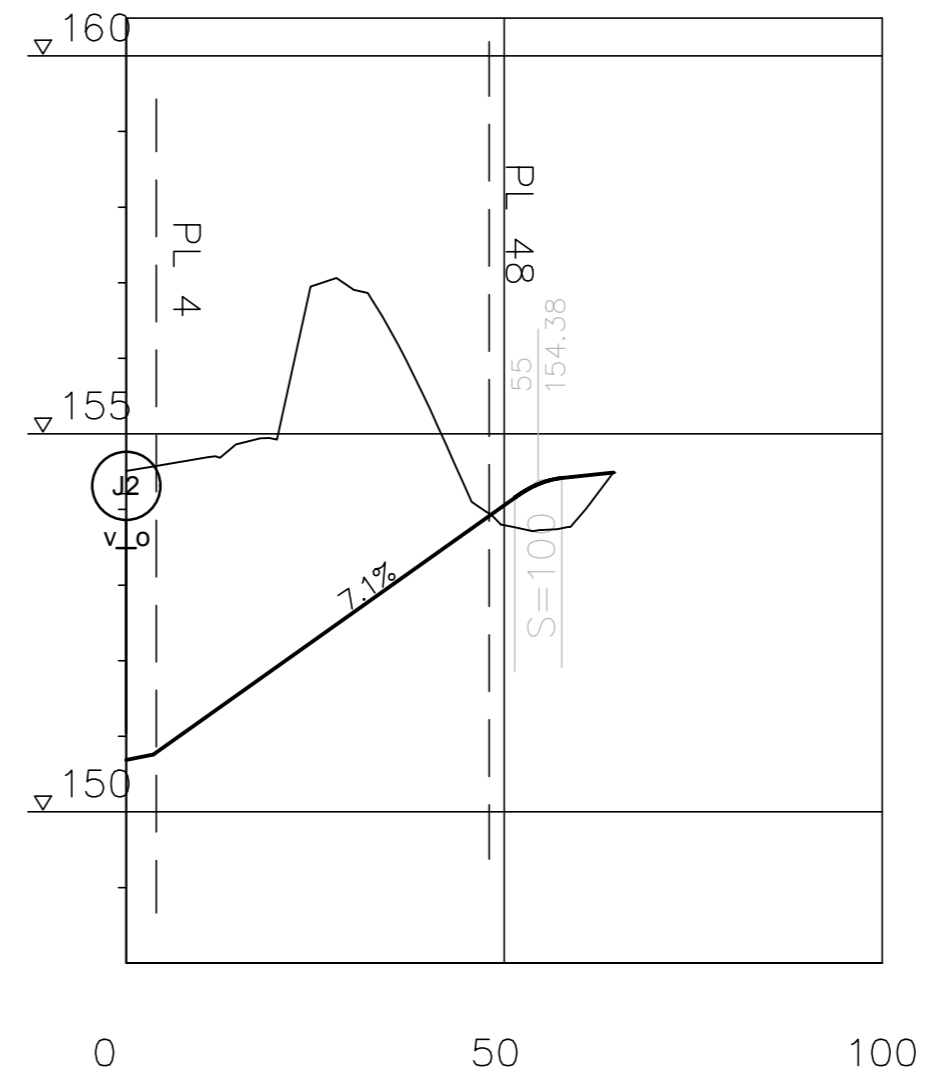


J1



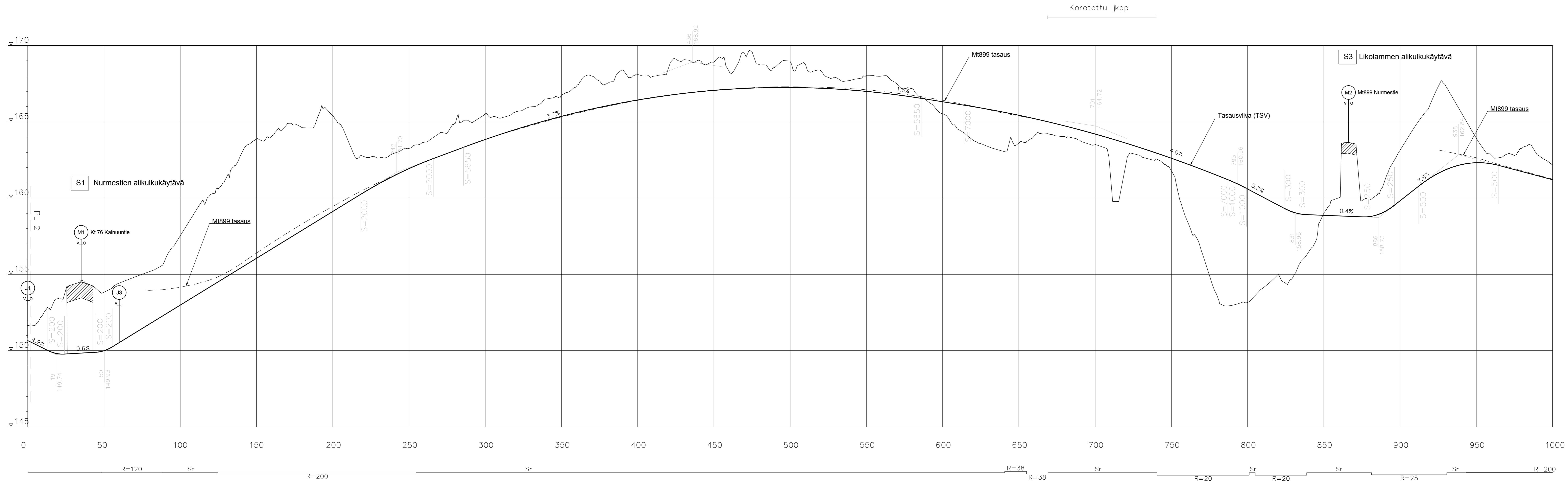
J3



LUONNOS 20.07.2023

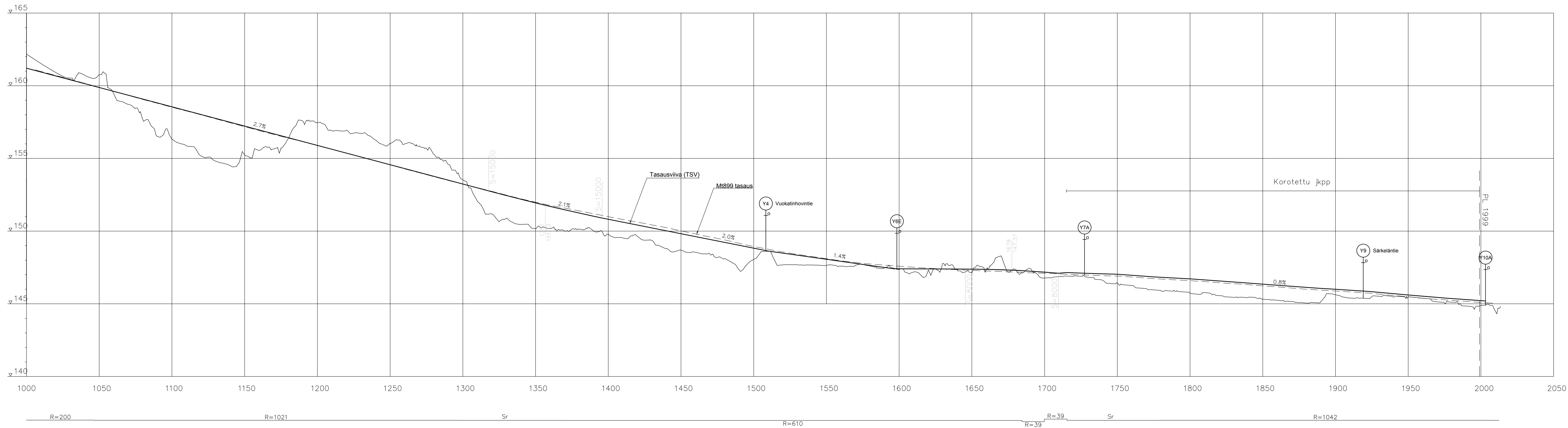
Merkki	Muutos	Pvm	Suunn.	Tark.	Koordinaattijärjestelmä	ETRS GK28	Hankkeen nimi	Kantatien 76 (Kainuuntie) ja maantien 899 (Nurmestie) liikennejärjestelyt Vuokatissa, Sotkamo			
					Korkeusjärjestelmä	N2000					
Pvm		Pvm	Teemu Luukinen		Tieregisteritunnus	76/2/3900-650	Suhanro	Piiirustuksen sisältö		Mittakaava	Piir.nro
30.9.2023		30.9.2023	Pirkka Hartikainen			899/6/0-1800		Pituusleikkaus J1, J3		1:1000/1:100	T216-1





LUONNOS 20.07.2023

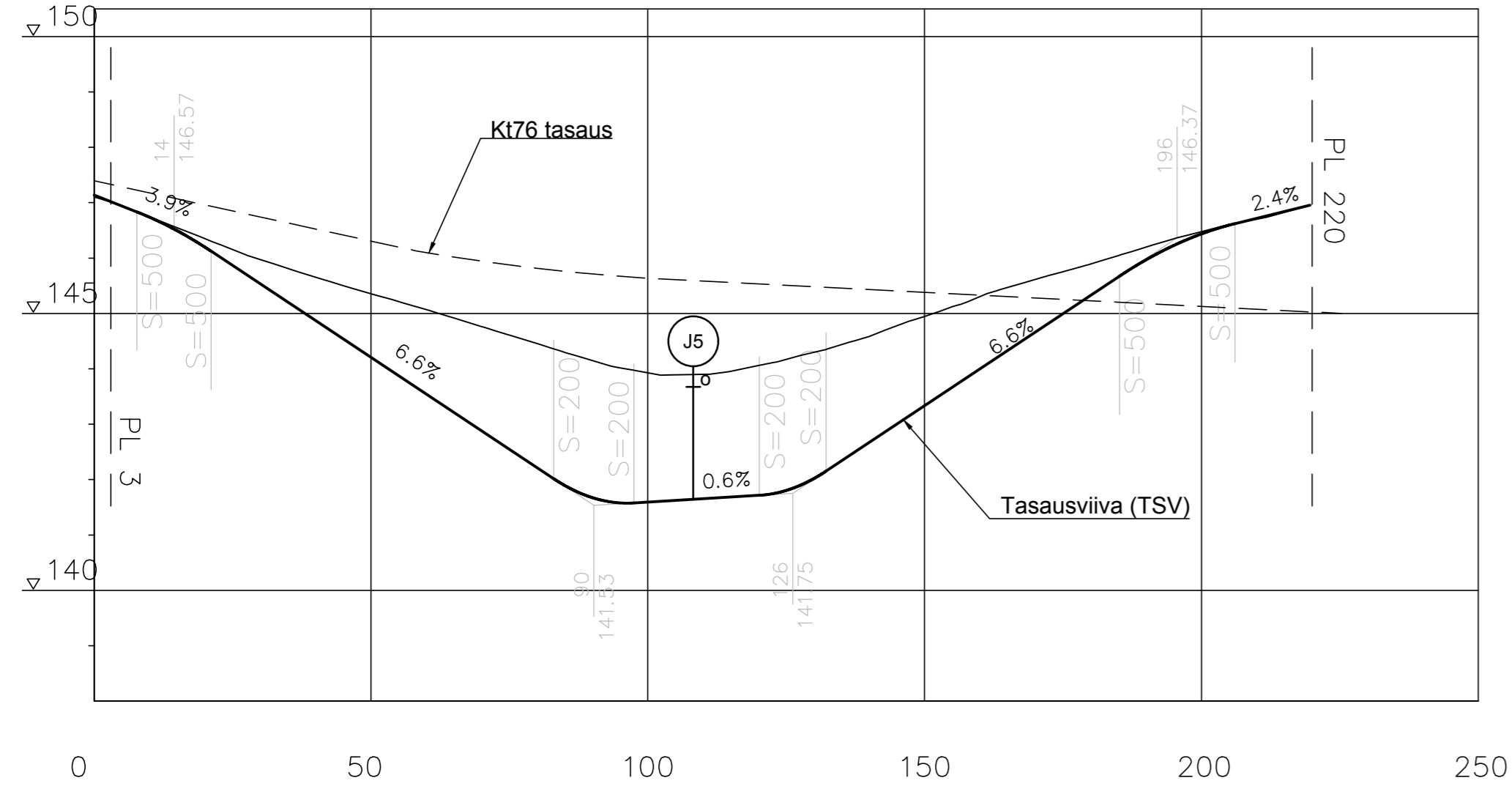
Merkit	Muutos	Pvm	Suunn.	Tark.	Koordinaattijärjestelmä	ETRS GK28	Hankkeen nimi
					Korkeusjärjestelmä	N2000	Kantatien 76 (Kainuuntie) ja maantien 899 (Nurmestie) liikennejärjestelyt Vuokatissa, Sotkamo
Pvm		Pvm	Teemu Luukinen		Projektitunnus	76/2300-650	Piirustuksen sisältö
30.9.2023		30.9.2023	Pirkka Hartikainen		Suhanto	899/6/0-1800	Pitusleikkaus J2 plv 0 - 1000
							Mittakaava
							1:1000/1:100
							Piir.no
							T216-2



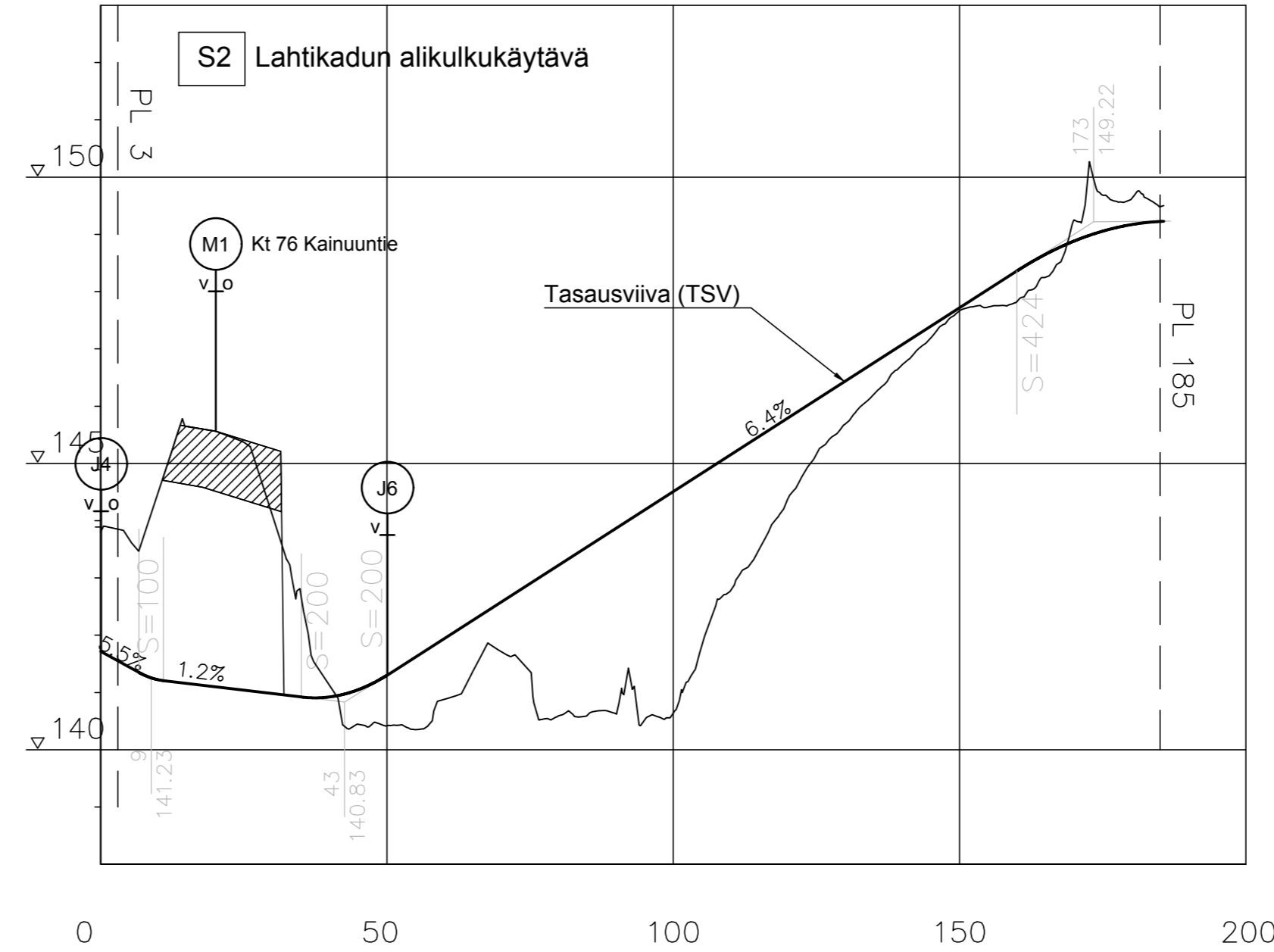
LUONNOS 20.07.2023

Merkit	Muutos	Pvm	Suunn.	Tark.	Koordinaattijärjestelmä	ETRS GK28	Hankkeen nimi
SOT KA MO					Korkeusjärjestelmä	N2000	Kantatien 76 (Kainuntie) ja maantien 899 (Nurmestie) liikennejärjestelyt Vuokatissa, Sotkamo
Pvm					Projekti- ja piirustuskoodi	76/2/3900-650	Piirustuksen sisältö
30.9.2023		30.9.2023	Teemu Luukinen	Pirkka Hartikainen	Suunnitelman nimi	899/6/0-1800	Pituusleikkaus J2 1000 - 2000
					Mittakaava	1:1000/1:100	Piir.no
							T216-3

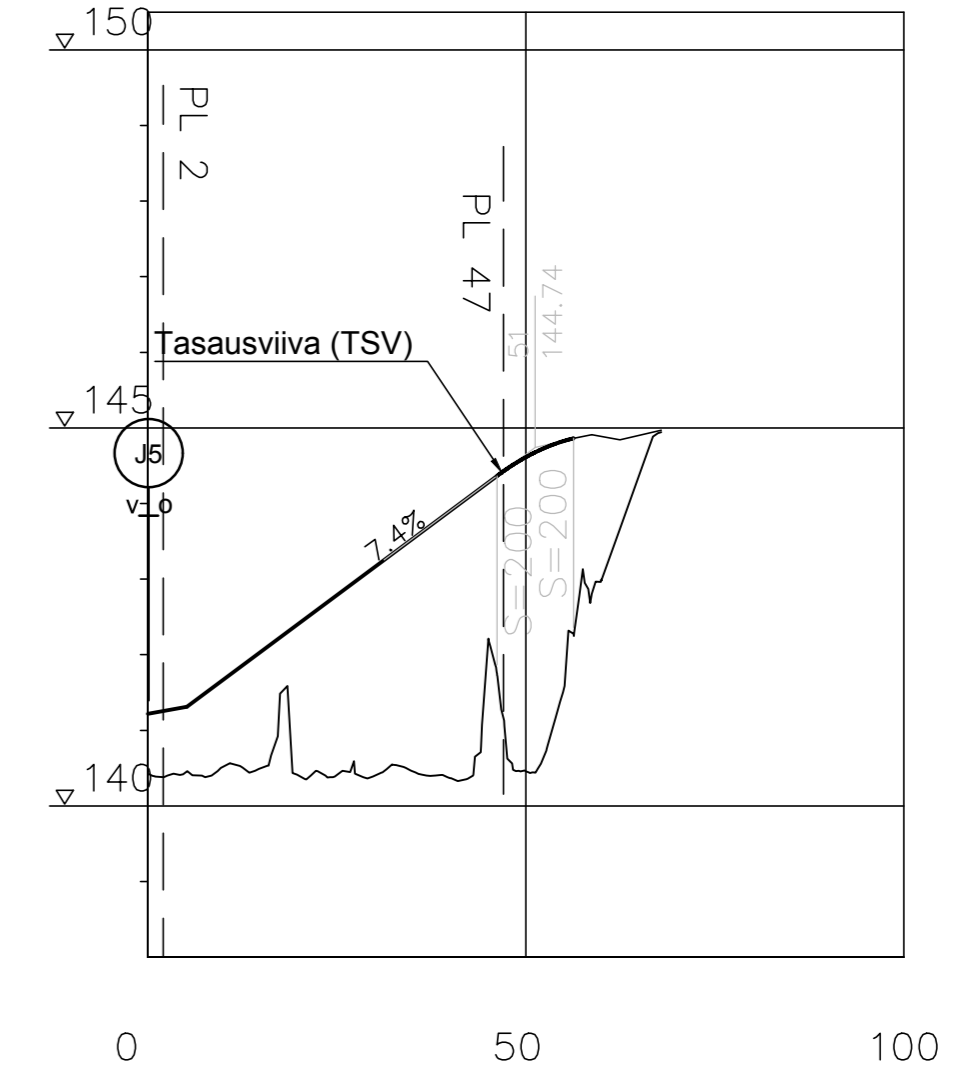
J4



J5



J6



LUONNOS 20.07.2023

Merkki	Muutos	Pvm	Suunn.	Tark.	Koordinaattijärjestelmä	ETRS GK28	Hankkeen nimi
					Korkeusjärjestelmä	N2000	Kantatien 76 (Kainuuntie) ja maantien 899 (Nurmestie) liikennejärjestelyt Vuokatissa, Sotkamo
Pvm		Pvm	Teemu Luukinen		Tieregisteritunnus	76/2/3900-650	Piirustuksen sisältö
30.9.2023		30.9.2023	Pirkka Hartikainen		Suhanno	899/6/0-1800	Pituusleikkaus J4, J5, J6
					Mittakaava	1:1000/1:100	Piir.nro
							T216-4