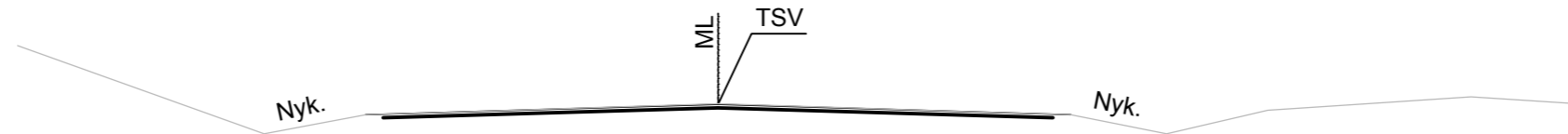
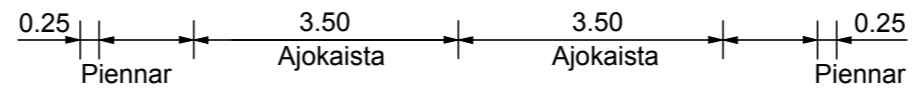
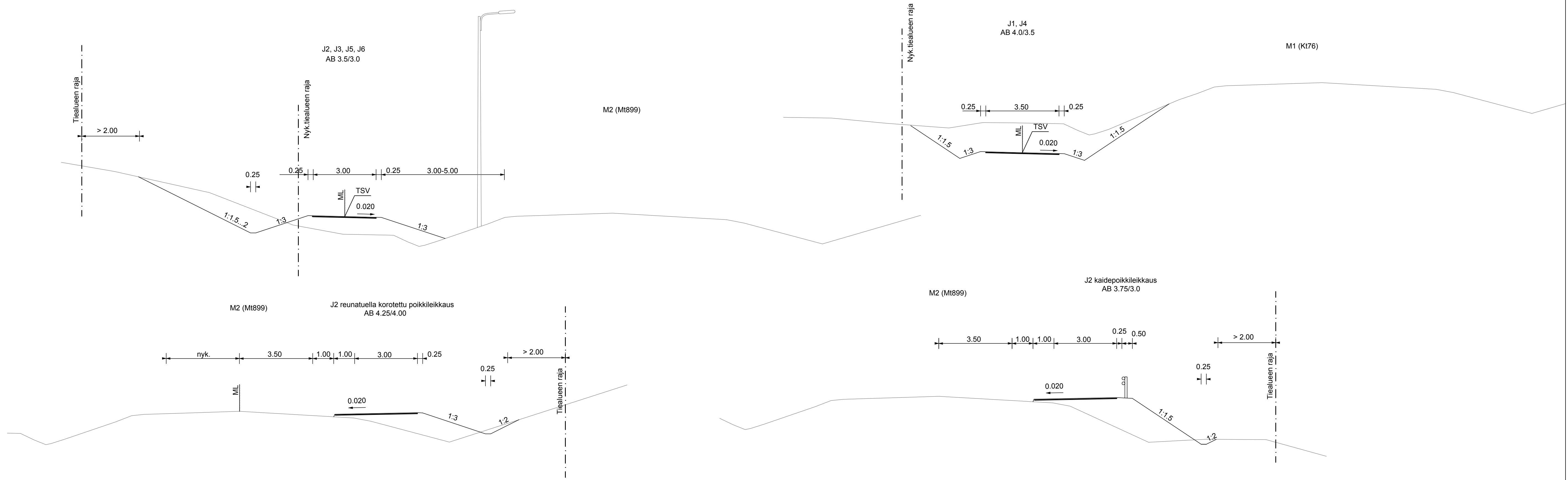


M2 peruspoikkileikkaus



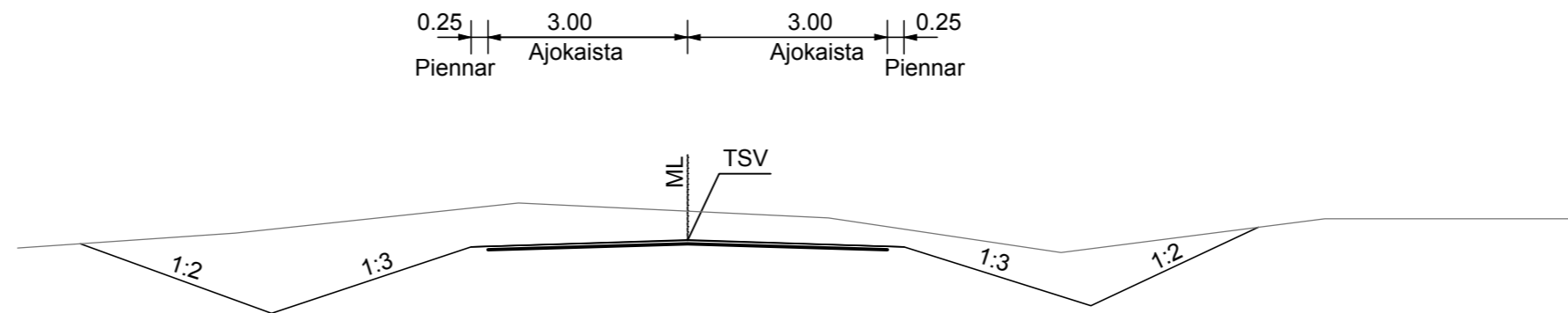
Merkki	Muutos	Pvm	Suunn.	Tark.	Koordinaattijärjestelmä	Hankkeen nimi			
					ETRS GK28	Kantatien 76 (Kainuuntie) ja maantien 899 (Nurmestie) liikennejärjestelyt			
					N2000	Vuokatissa, Sotkamo			
Pvm		Pvm	Teemu Luukinen	Tieregisteritunnus	Suhanro	Piirustuksen sisältö		Mittakaava	Piir.nro
31.3.2023		31.3.2023	Pirkka Hartikainen	76/2/3900-650		Peruspoikkileikkaus M2		1:100	T215-2
				899/6/0-1800					





LUONNOS 19.07.2023

Merkki	Muutos	Pvm	Suunn.	Tark.	Koordinaattijärjestelmä	ETRS GK28	Hankkeen nimi		
					Korkeusjärjestelmä	N2000	Kantatien 76 (Kainuuntie) ja maantien 899 (Nurmestie) liikennejärjestelyt Vuokatissa, Sotkamo		
Pvm		Pvm	Teemu Luukinen	Tierekisteritunnus	Suhanro		Piirustuksen sisältö	Mittakaava	Piir.nro
31.3.2023		31.3.2023	Pirkka Hartikainen	76/2/3900-650			Peruspoikkileikkaus J1, J2, J3, J4, J5, J6	1:100	T215-3
				899/6/0-1800					

K1, K3 peruspoikkileikkaus



Merkki	Muutos	Pvm	Suunn.	Tark.	Koordinaattijärjestelmä	Hankkeen nimi		
					ETRS GK28	Kantatien 76 (Kainuuntie) ja maantien 899 (Nurmestie) liikennejärjestelyt		
					N2000	Vuokatissa, Sotkamo		
Pvm		Pvm	Teemu Luukinen	Tieregisteritunnus	Suhanro	Piirustuksen sisältö	Mittakaava	Piir.nro
31.3.2023		31.3.2023	Pirkka Hartikainen	76/2/3900-650		Peruspoikkileikkaus K2, K3	1:100	T311-1
				899/6/0-1800				