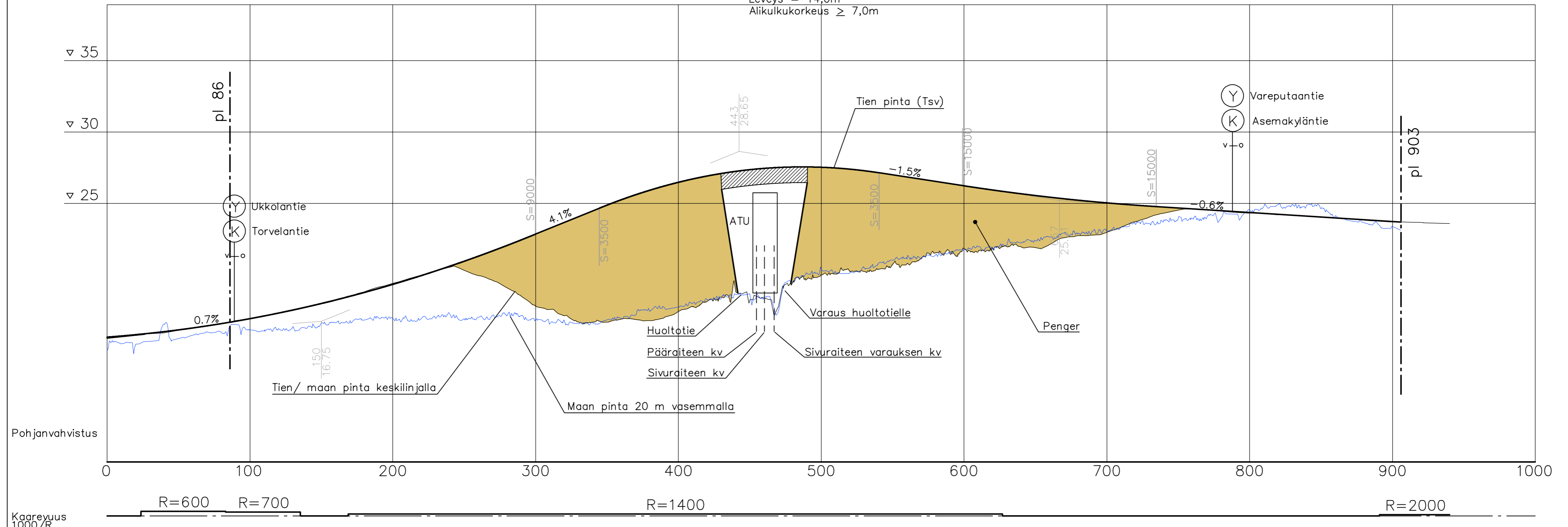




S1 HAUKIPUTAAN  
YLIKULKUSILTA  
Leveys = 14,0m  
Alikulkukorkeus ≥ 7,0m



Pohjanvahvistus

Kaareyys  
1000/R

Merkki	Muutos	Pvm	Suunn.	Tark.	Koordinaattijärjestelmä	Korkeusjärjestelmä	Tierekisteritunnus	Mittakaava	Piir.nro
	 Elinkeino-, liikenne- ja ympäristökeskus		 Plana		ETRS-GK25	N2000	8460/1/4607 – 8460/1/5424	1:2000/1:200	T216-1
Pvm	Ari Kuotesaho	Pvm	Keijo Körkkö						
		31.1.2023	31.1.2023						
							Maantien 8460 (Kiiminkijointie) parantaminen Haukiputaalla radan ylikulkusillan kohdalla sekä jalankulku- ja pyöräilyväylän rakentaminen välille Asemakyläntie - Torvelantie, Oulu, tiesuunnitelma		
							Pituusleikkaus M1		