

SITOWISE

Tiesuunnitelma Vt 6 Kouvolan kohdalla välillä Keltti-Tanttari

**Yleisötilaisuus Kouvolatalolla,
4.5.2023 klo 17.30**

ESITELTÄVIÄ ASIOITA




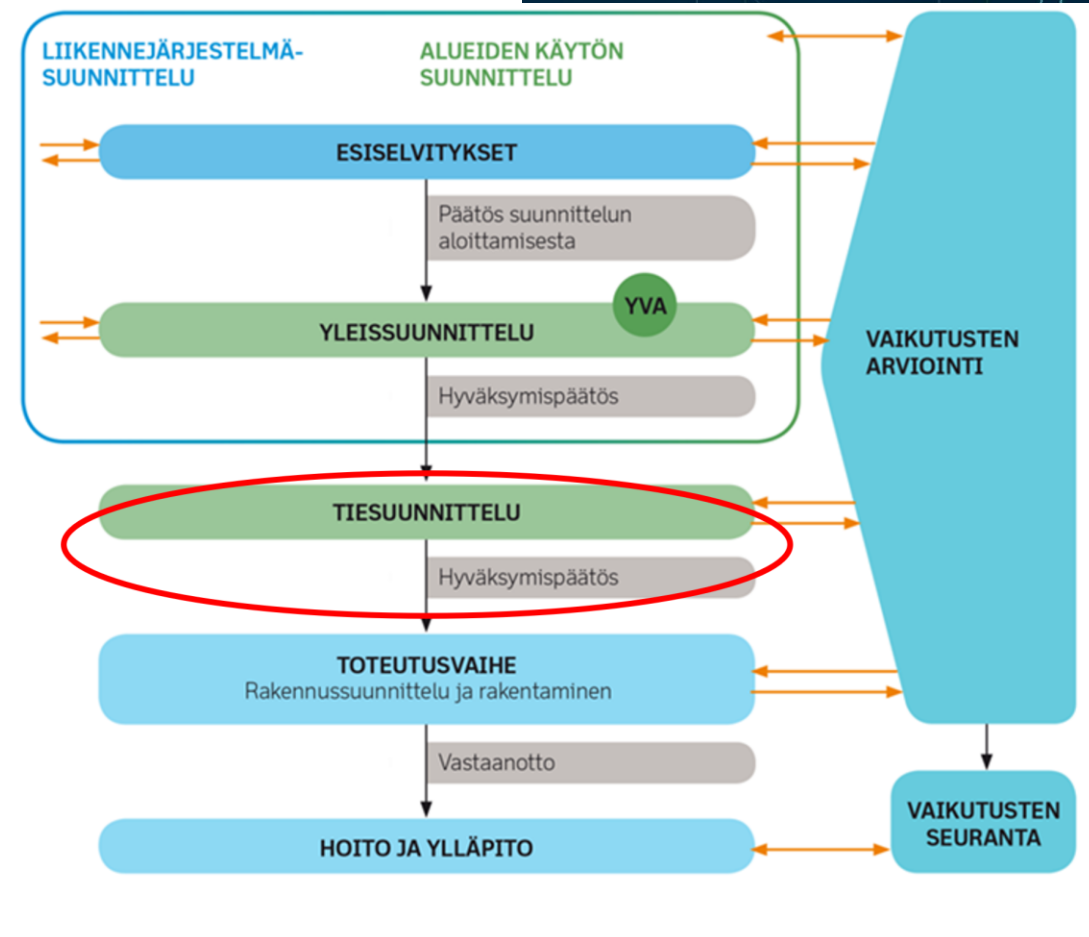
Yleisötilaisuus 4.5.2023 klo 17.30-19.00 Kouvolatalolla - Ohjelma

- Klo 17.30 Avaus Vesa Koistinen, Kaakkois-Suomen ELY-keskus ja
 Jussi Kimmo, Kouvolan kaupunki
- Klo 17.40 Suunnittelutilanne
 Rauno Tuominen Sitowise Oy
- Klo 18.00 Asemakaavoituksen tilanne, Olli Ruokonen, Kouvolan
 kaupunki
- Klo 18.10 Yleisiä kysymyksiä
- Klo 18.20 Tutustumista suunnitelmiin karttojen ja mallin äärellä
- Klo 19.00 Tilaisuus päättyy



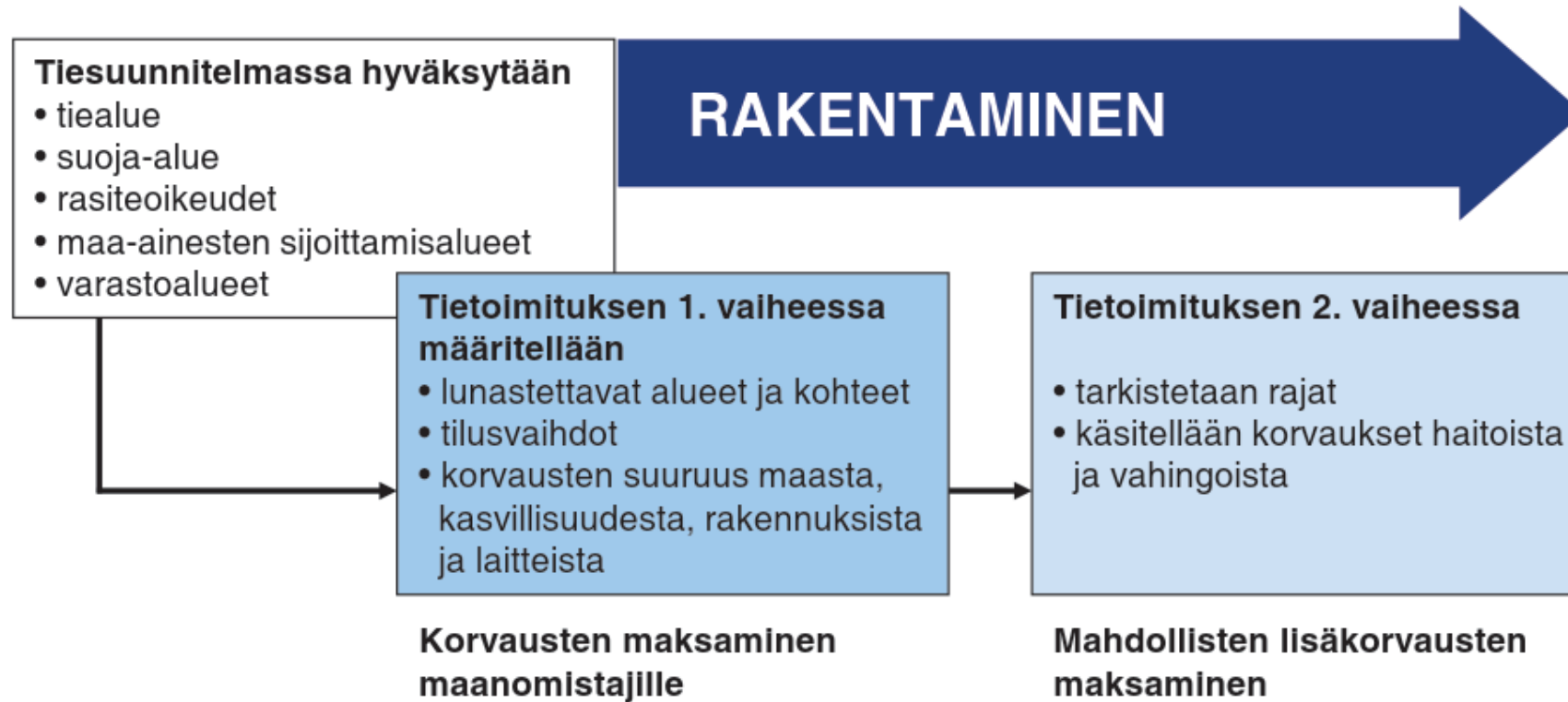
Tiesuunnitelma

- Tien rakentamista varten tarvitaan Liikennejärjestelmästä ja maanteistä annettuun lakiin perustuva tiesuunnitelma
- Tiesuunnitelman laatiminen on tien eri osien **yksityiskohtaista suunnittelua** ja mitoittamista.
- Tiesuunnitelmassa määritetään **tien tarkka sijainti, tarvittavat maa-alueet ja muut yksityiskohdat**, kuten liittymiset tiehen, kiinteistöjen uudet kulkuyhteydet.
- Erityisesti tien lähialueen asukkaille yksityiskohdat ovat merkittäviä, sillä ne vaikuttavat heidän asumiseensa ja jokapäiväiseen toimintaansa - vaikutusmahdollisuudet.
- **Hyväksytty tiesuunnitelma antaa tienpitäjälle oikeuden tiealueen haltuunottoon ja tien tekemiseen.**
- Menetyksistä, haitoista ja vahingoista maksetaan korvaukset.
- **Kaduista laaditaan katusuunnitelmat**, jotka antavat mahdollisuuden niiden toteuttamiselle





Tietoimituksen asema hankkeen tiesuunnittelun ja rakentamisen rinnalla

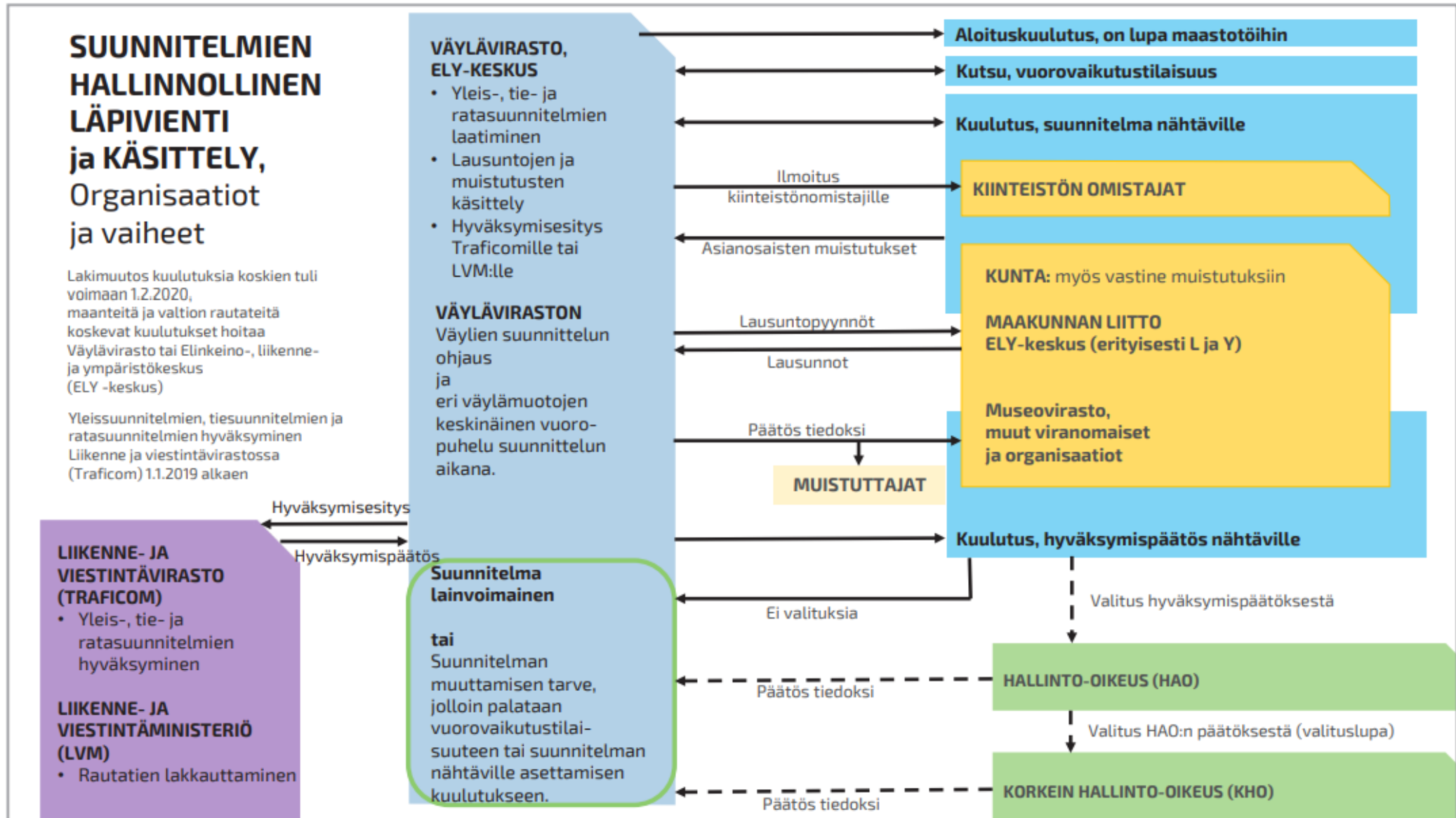




Viranomaisten vastuut ja roolit

- Tiesuunnitelman ja siihen liittyvät katusuunnitelmat laativat yhteistyössä Kaakkois-Suomen ELY-keskus ja Kouvolan kaupunki
- Maa-alueiden hankinnoista ja korvauksista vastaa Kaakkois-Suomen ELY-keskus
- Tiehankkeen rakennuttaa Väylävirasto
- Hankkeeseen liittyvästä kaavoituksesta vastaa Kouvolan kaupunki
- Hankkeen päätöksiä ja lupia antavat Liikenne- ja viestintävirasto (Traficom), Aluehallintovirasto, ELY-keskuksen ympäristövastuualue ja kunnat

Suunnitelmien hallinnollinen käsittely

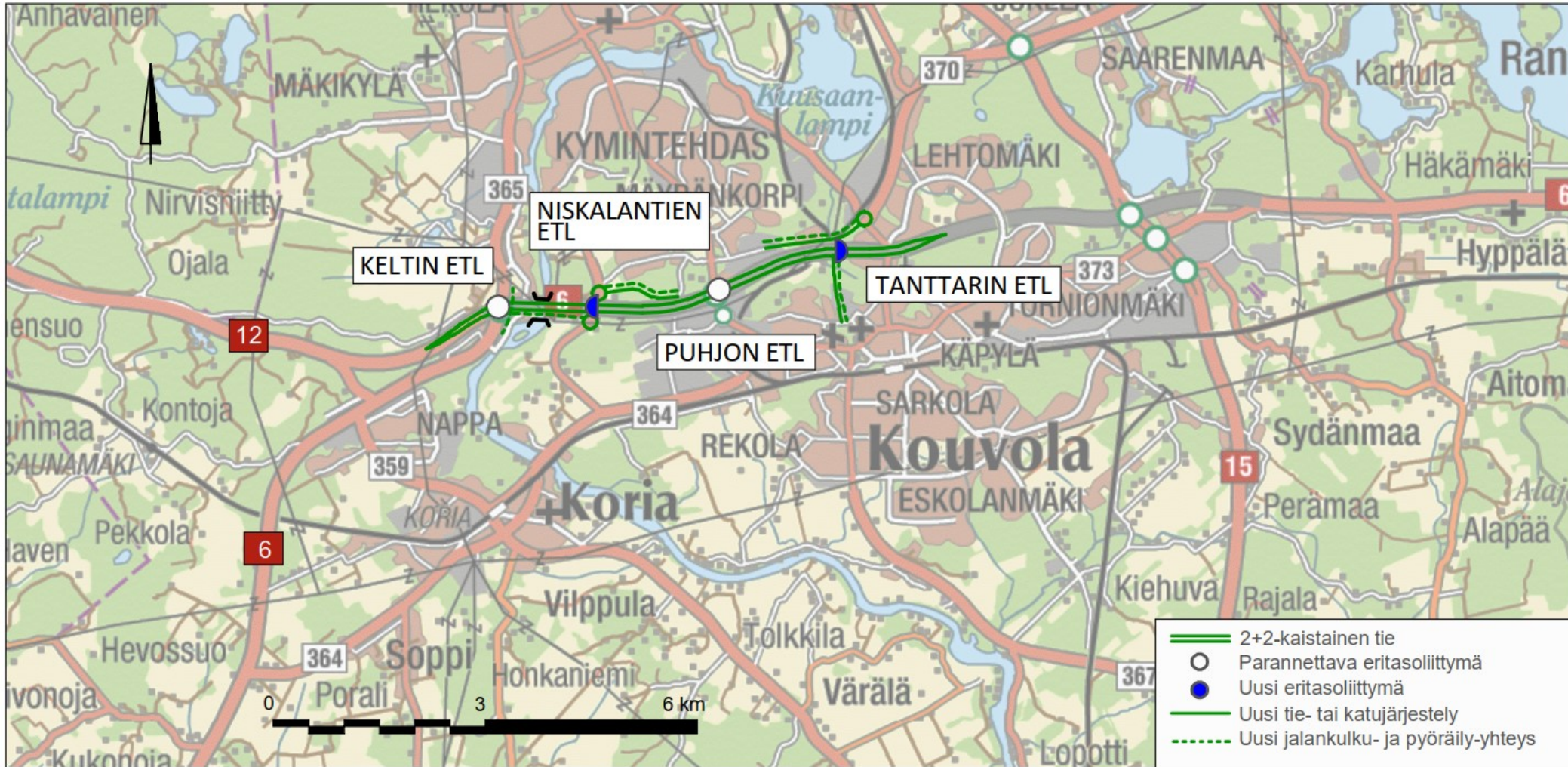




Tiesuunnitelman käsittely

- Tie- ja katusuunnitelmien hallinnolliset aineistot valmistuvat elo-syyskuun 2023 vaihteen tienoilla
- Suunnitelmien ”hallinnollinen prosessi” käynnistyy syys-lokakuussa 2023, jolloin Kaakkois-Suomen ELY-keskus asettaa tiesuunnitelman yleisesti nähtäville 30 päivän ajaksi. Ajankohdasta kuulutetaan erikseen ja nähtävillä olon aikana on mahdollisuus tehdä suunnitelmasta muistutuksia, jotka on toimitettava ELY-keskukselle ennen nähtävillä oloajan päättymistä.
- Samalla suunnitelmasta pyydetään lausunnot Kouvolan kaupungilta ja eri viranomais- ja sidosryhmiltä
- Mahdolliset muistutukset toimitetaan Kouvolan kaupungille vastineita varten.
- Saatujen lausuntojen ja mahdollisten muistutusten käsittelyn jälkeen Elinkeino- ja liikenne- ja ympäristökeskus valmistelee tiesuunnitelmasta hyväksymispäätösesityksen. Liikenne- ja viestintävirasto (Traficom) antanee hyväksymispäätöksen kesällä 2024.
- Päätös asiakirjoineen asetetaan yleisesti nähtäville ja siitä on mahdollisuus valittaa hallinto-oikeuteen ja edelleen korkeimpaan hallinto-oikeuteen.
- Kouvolan kaupunki hyväksyy tekemänsä asemakaavan ja asemakaavan muutokset sekä hyväksyy tiesuunnitelmaan liittyvät katusuunnitelmat.

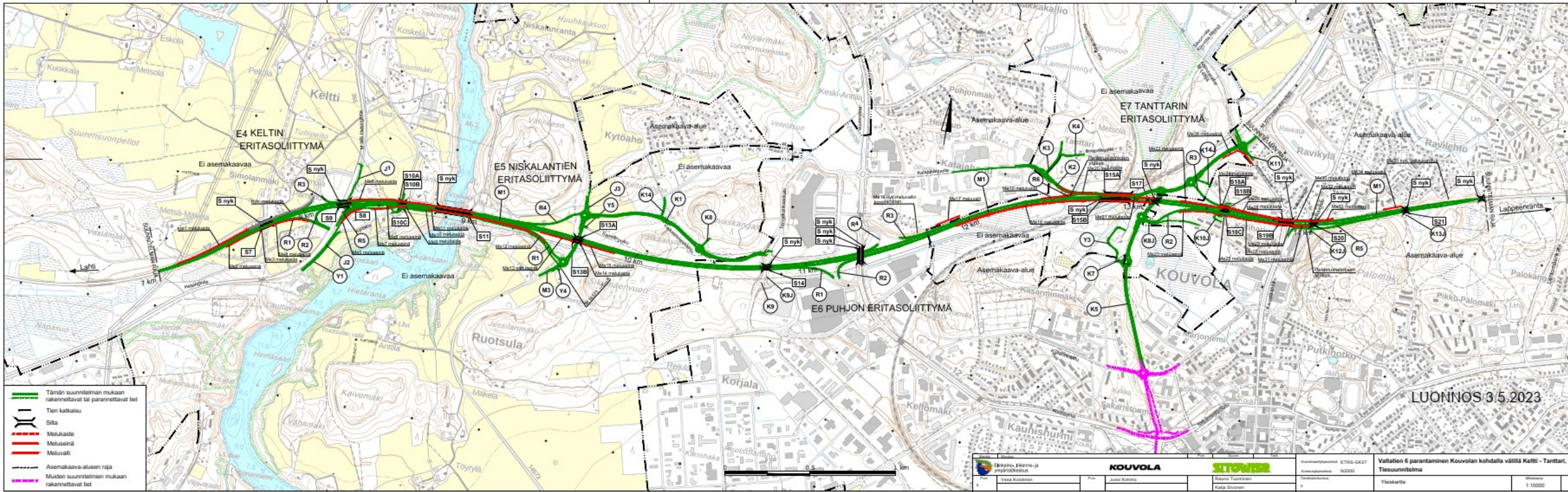
Suunnittelualue



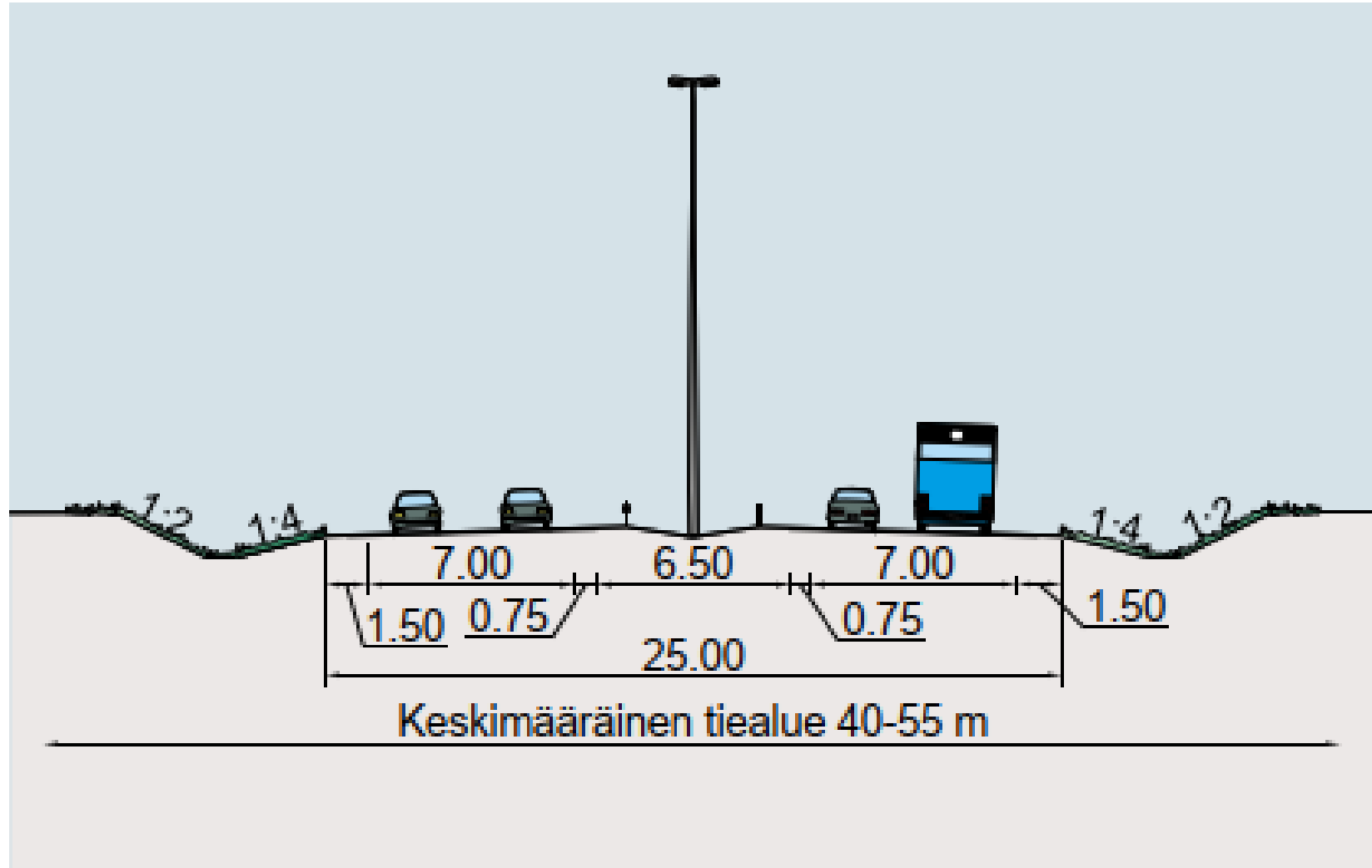
- 2+2-kaistainen tie
- Parannettava eritasoliittymä
- Uusi eritasoliittymä
- - - Uusi tie- tai katujärjestely
- ⋯ Uusi jalankulku- ja pyöräily-yhteys



Suunnittelualueen yleiskartta



Tyypipoikkileikkaus



Suunnittelutilanne

- Työ aloitettu alkuvuodesta 2022
- Kerätty ja analysoitu lähtöaineisto ja tarkennettu lähtökohtia
- Ensimmäinen yleisötilaisuus 16.6.2022 klo 17.30 Kouvolatalolla
- Tehty pohjatutkimuksia ja siltojen kuntotutkimuksia sekä täydennetty luontoselvityksiä
- Tutkittu vaihtoehtoja ja tarkennettu ratkaisuja
- Maastokävely ja asukastyöpaja 4.10.2022 klo 17.30 Kouvolatalolla
- Määritelty tie- ja katusuunnitelmien pääperiaatteet tarkennettu meluntorjuntaa ja teknisiä suunnitelmia
- Asukastyöpaja 16.2.2023 klo 17.30 Kouvolatalolla
- Tarkennettu ratkaisuja ja määritelty teknisiä yksityiskohtia
- **Yleisötilaisuus 4.5.2023 klo 17.30 Kouvolatalolla**
- Seuraavaksi jatketaan suunnitelmien viimeistelyä



Vaiheet ja vuoropuhelu

2022

2023

Tie- ja katusuunnittelu



VAIHE 1
Lähtökohdat ja tavoitteet

VAIHE 2
Ratkaisun tutkiminen ja kehittäminen

VAIHE 3
Suunnitelman yksityiskohdat ja vaikutukset

VALMIS SUUNNITELMA
Loppukesä/2023
Lain mukainen käsittely

Yleisötilaisuus
06/2022

Maastokävely
10/2022

Asukastyöpaja
2/2023

Yleisötilaisuus
5/2023

Suunnittelijoiden vastaanotto
8-9/2023

KESKUSTELU, PALAUTE JA OSALLISTUMINEN

Lausunnot ja muistutukset

Maankäytön suunnittelu

Asemakaavojen tarkistaminen

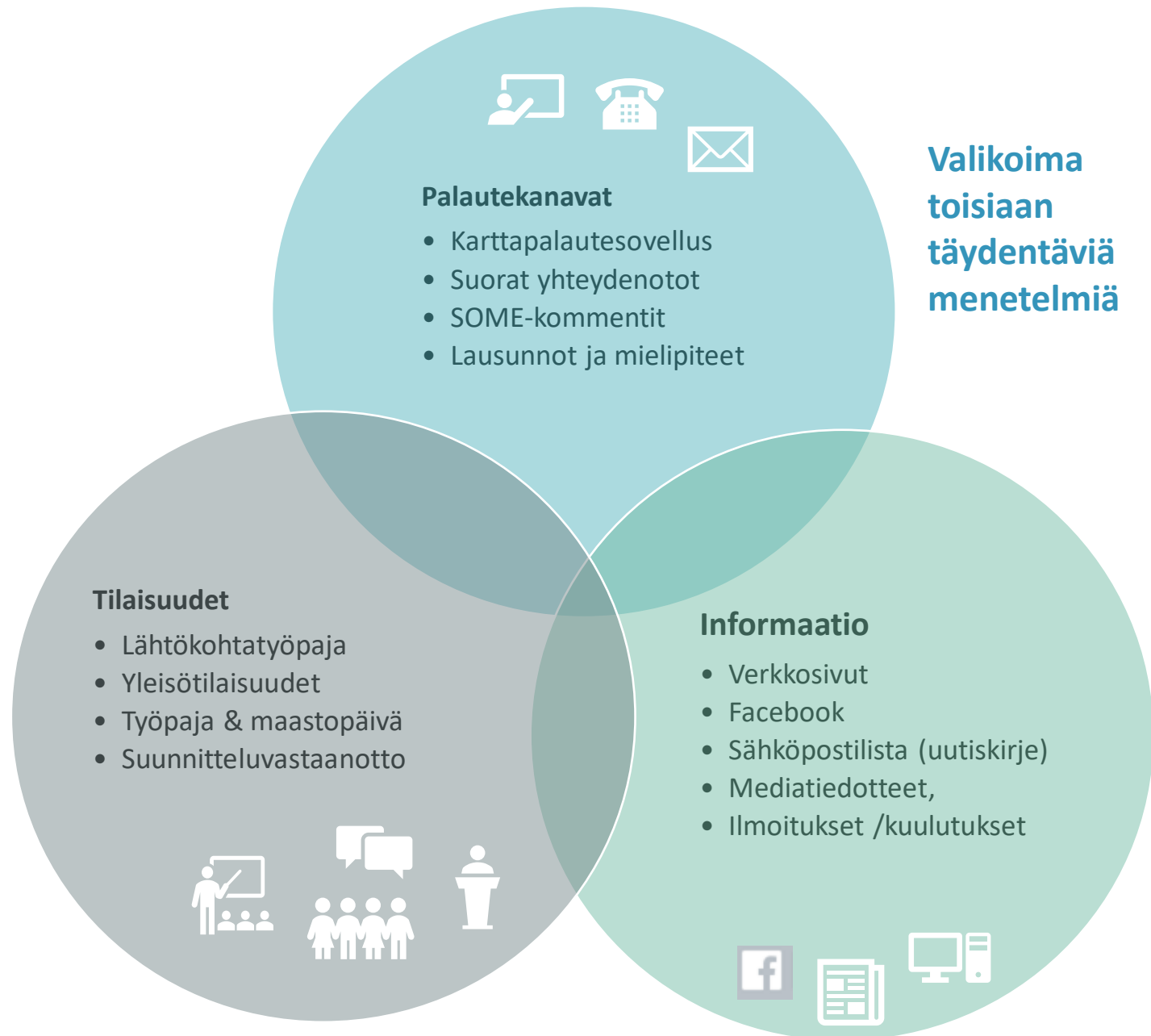
Mielipiteet kaavaluonnoksista

Muistutukset ja lausunnot kaavaehdotuksista

Asemakaavojen hyväksyminen

Osallistu ja seuraa hanketta

- Suunnitteluun voi osallistua monin tavoin.
- Osalliset asiantuntijaroolissa tuoden tärkeitä näkökulmia vaikutusten arviointiin ja ratkaisuun.
- Suunnitteluprosessin aikana ratkaisut tarkentuvat vähitellen. Keskustelu kohdistuu alussa vaihtoehtoihin, ihmisten tarpeisiin ja toiveisiin sekä lopussa tiesuunnitelman yksityiskohtien hiomiseen.



Osallistu ja seuraa hanketta

VIESTINNÄT KEINOT JA KANAVAT



Hankkeesta vastaavan verkkosivut ELY L

<https://vayla.fi/vt-6-parantaminen-kouvolan-kohdalla-valilla-keltti-tanttari>

- ❖ Hankkeen kotisivu, virallinen hankkeesta vastaavan tarjoama tietolähde.
- ❖ Tiivis tietopaketti ja ajankohtaiset tapahtumat.
- ❖ Sivuilla on myös ”usein kysytyt kysymykset (Q&A)”, joita hankkeen edetessä lisätään tarpeen mukaan.
- ❖ Päivittyvät esittelydiat – tilaisuuden jälkeen.



Karttapalvelu

- ❖ Karttapalvelun kautta voi katsella ja kommentoida suunnitelmaa.
- ❖ Avattu 15.6.kesäkuussa 2022 päivitetty 13.2.2023.



Facebook

<https://www.facebook.com/vt6kelttitantari>

- ❖ Muuta viestintää täydentäen jaetaan tietoa hankkeen ajankohtaisista asioista ja keskustellaan vapaamuotoisemmin.
- ❖ Tavoitellaan osallistujia monipuolisesti, matalan kynnyksen kommentointimahdollisuus.
- ❖ Postauksia tehdään pääosin 1–2 kertaa kuukaudessa.



Sähköpostilista / uutiskirje

- ❖ Viesteillä ja uutiskirjeellä kerrotaan muun muassa suunnittelutyön etenemisestä, päivityksistä ja tilaisuuksista.
- ❖ Jos haluat hankkeen sähköpostilistalle, **ilmoita sähköpostiosoitteesi taina.klinga@sitowise.com**.



Media, kunnat ja ilmoitukset

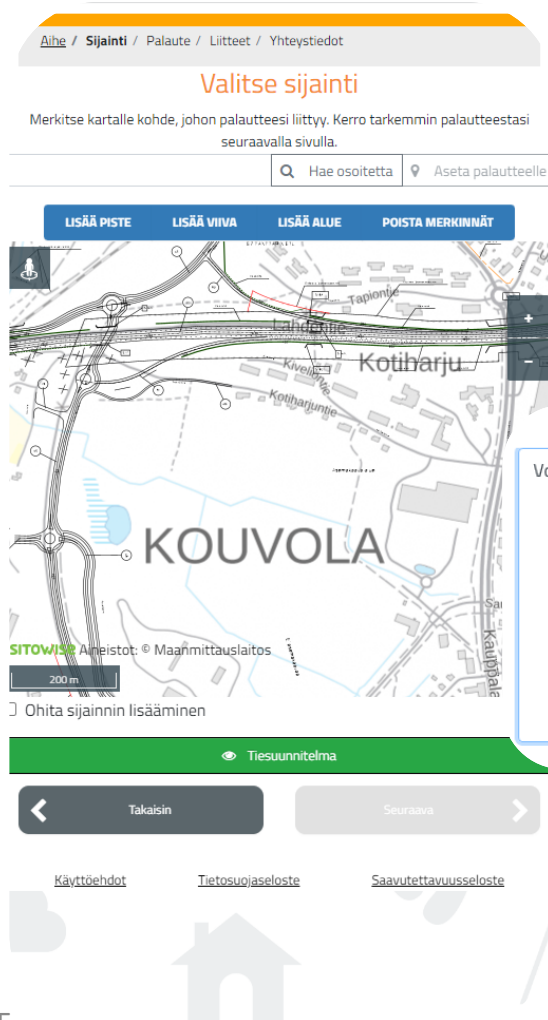
- ❖ Edistämme näkyvyyttä mediatiedottein sopivassa rytmissä (esim. aloituksessa sekä aina ennen tilaisuuksia).
- ❖ Ensimmäinen tiedote julkaistu 9.6.2022, toinen 26.9.2022, kolmas 10.2.2023.
- ❖ Tarvittaessa lehti-ilmoituksia.

Karttapalvelu

<https://vt6-keltti-tanttari.sitowise.com/palaute>

Voit katsella ja kommentoida suunnitelmaa helpokäyttöisen karttapalvelun avulla. Palautteen voi kohdentaa suoraan kartalle.

Suunnitelma tarkentuu palveluun hankkeen aikana vaiheittain.



Palaute

Voisiko tällä kohdalla harkita....

Lisää kuvia (0/5)

Liitteiden lisääminen on vapaaehtoista. Paina Seuraava- nappia edetäksesi.

Ota kuva kameralla

Lisää kuva laitteelta

Yhteystietosi

- Palautteeni saa julkaista.
- Haluan henkilökohtaisen vastauksen.

Nimi

Sähköposti

Puhelin

Esim. 040123123 tai +35840123123

TOIMII MYÖS
MOBIILINA,
KÄTEVÄ MAASTOSSA.

Voit ottaa kännykällä
kuvan ja liittää sen palautteeseen



Kiitos ja lisätietoja antavat

Kaakkois-Suomen ELY-keskus:

Vesa Koistinen

0295 029 179

Etunimi.sukunimi@ely-keskus.fi

Kouvola kaupunki

Jussi Kimmo

020 615 7148

Etunimi.sukunimi@kouvola.fi

Sitowise

Rauno Tuominen

020 747 6139

Etunimi.sukunimi@sitowise.com

<https://vayla.fi/vt-6-parantaminen-kouvolan-kohdalla-valilla-keltti-tanttari>

