

E1 Vesitornin ETL

S1 Vesitornin rs

Leveys = 26,2...18,0...24,1 m
 Alikulkukorkeus ≥ 5,2 m
 Vapaa aukko = 20,8 m

S2 Vesitornin akk
 Uusitaan

Leveys = 32,57 m
 Alikulkukorkeus ≥ 3,2 m
 Vapaa aukko = 4,50 m

U-3025 Vesitornin akk
 (puretaan)

U-3037

U-3036

Pisaraliittymä

J1
 M2

Laakspohjan akk (W)
 Laakspohjan akk (E)
 (Puretaan)

Maaleikkaus

E1R2 E1R3

Nykyinen maanpinta

S3 Lempolan akk
 (U-3021) Levennetään

Leveys = 11,08 ja 13,33 m
 Alikulkukorkeus ≥ 3,6 m
 Vapaa aukko = 5,84 m

Tienpinta (Tsv)

Arvioitu kallionpinta

Suunnitelman raja pl 15400

Suunnitelman raja pl 14160

R=800

A=250

A=250

A=250

R=6

Merkki	Muutos	Pvm	Suunn.	Tark.	Koordinaattijärjestelmä	ETRS-GK24	Korkeusjärjestelmä	N2000	Valtatien 25 Vesitornin liittymän parantaminen eritasoliittymäksi, Lohja, tiesuunnitelma				
					Tierekisteritunnus	25/20/6900-25/21/650	Suhanro		Pituusleikkaus M1	Mittakaava	1:2000/1:200	Piir.nro	T216-1

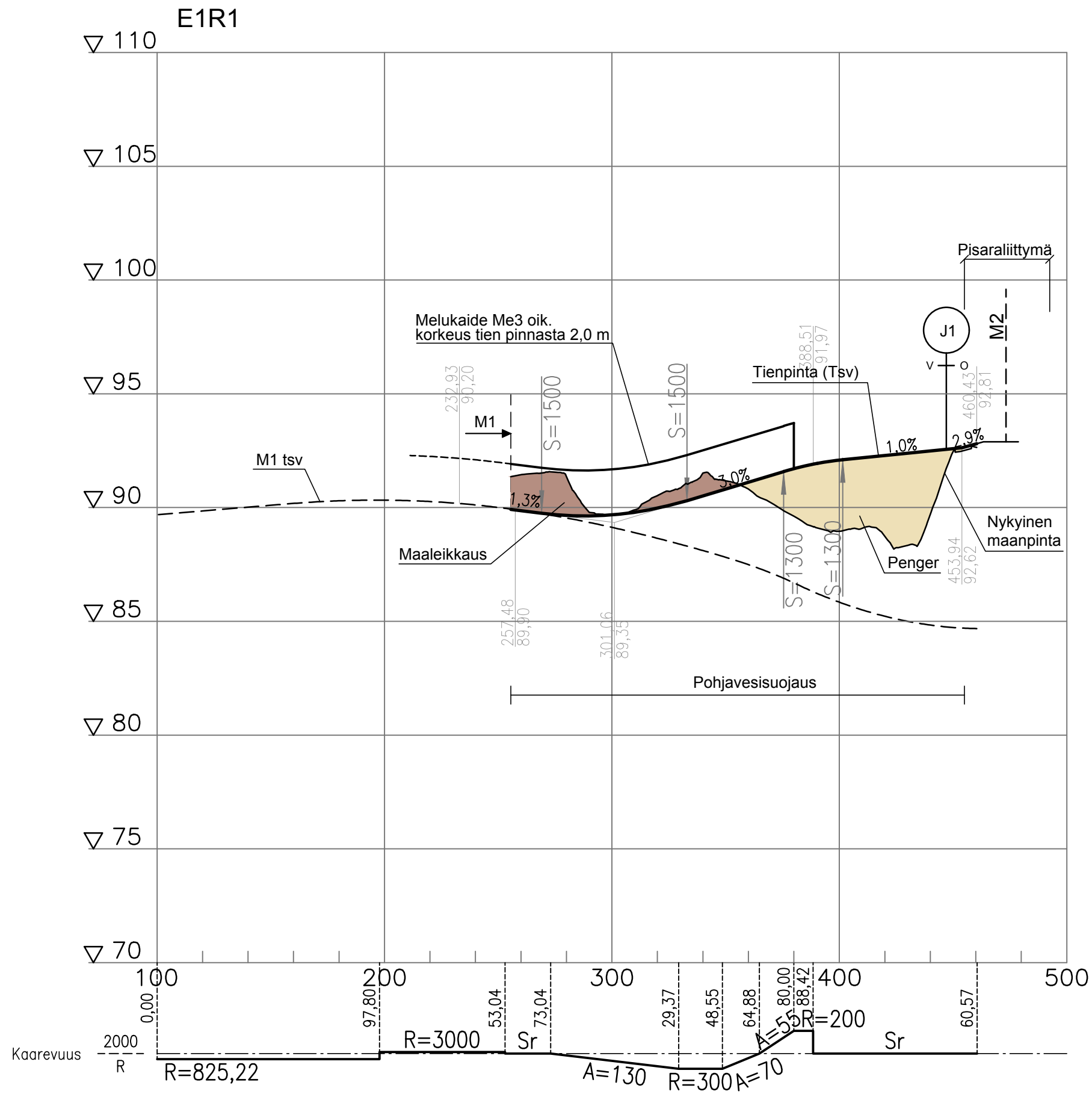
LOHJA
 Järvi kaupunki

SITOWISE

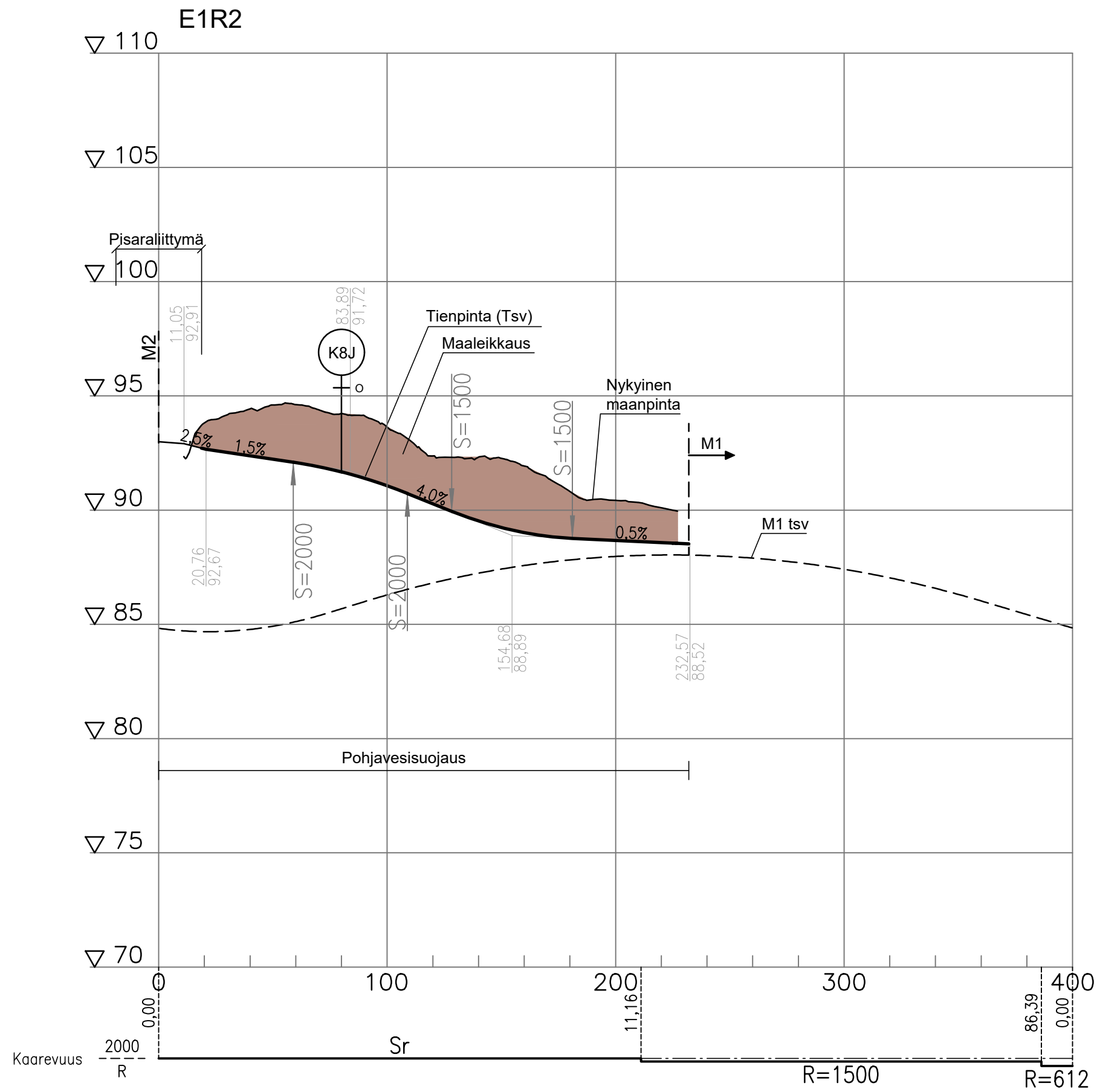
Pvm 7.11.2022
 Mari Ahonen

Pvm 7.11.2022
 Seppo Lötjönen

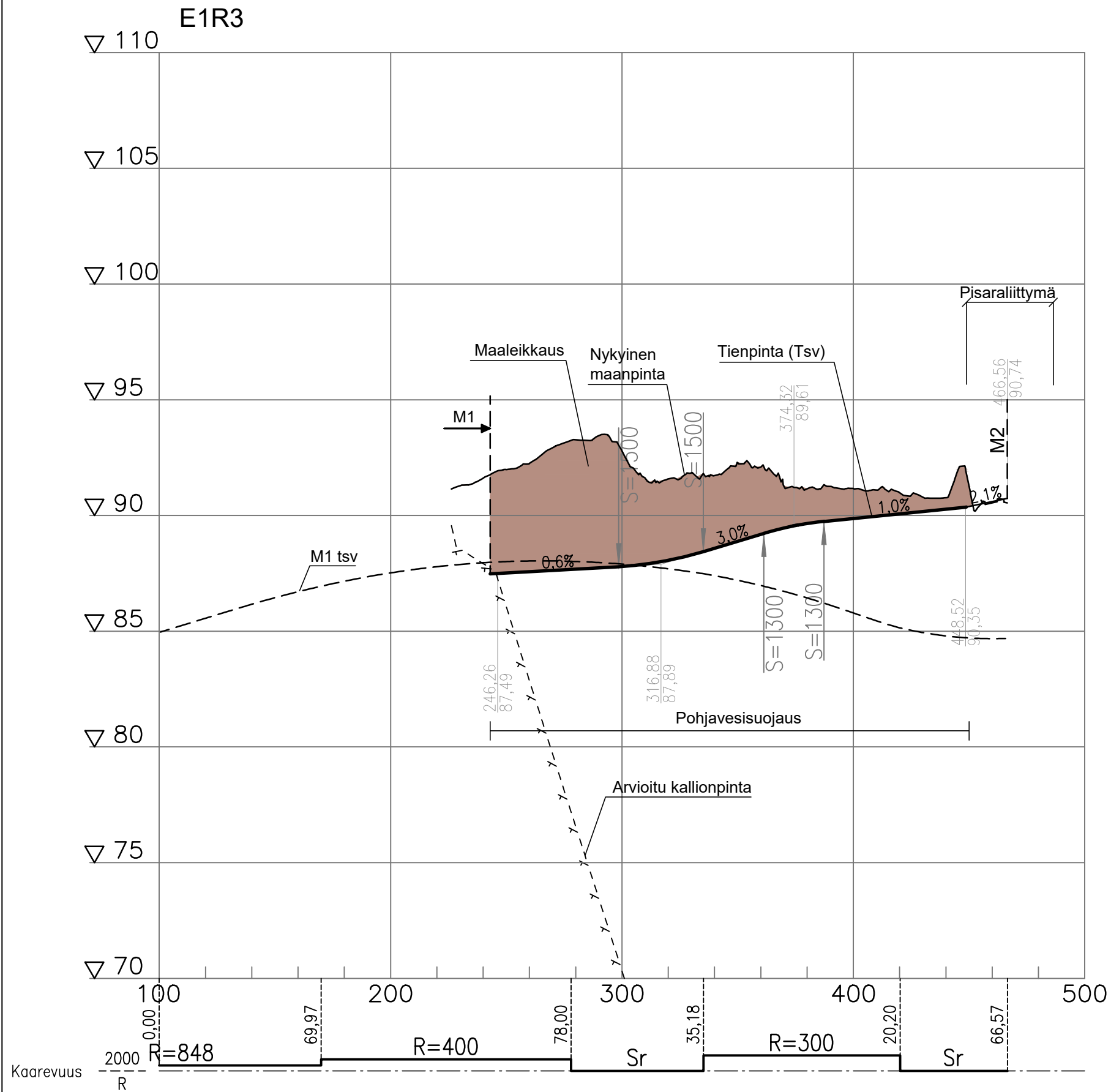
Pvm 7.11.2022
 Rauno Tuominen
 Katja Sivonen



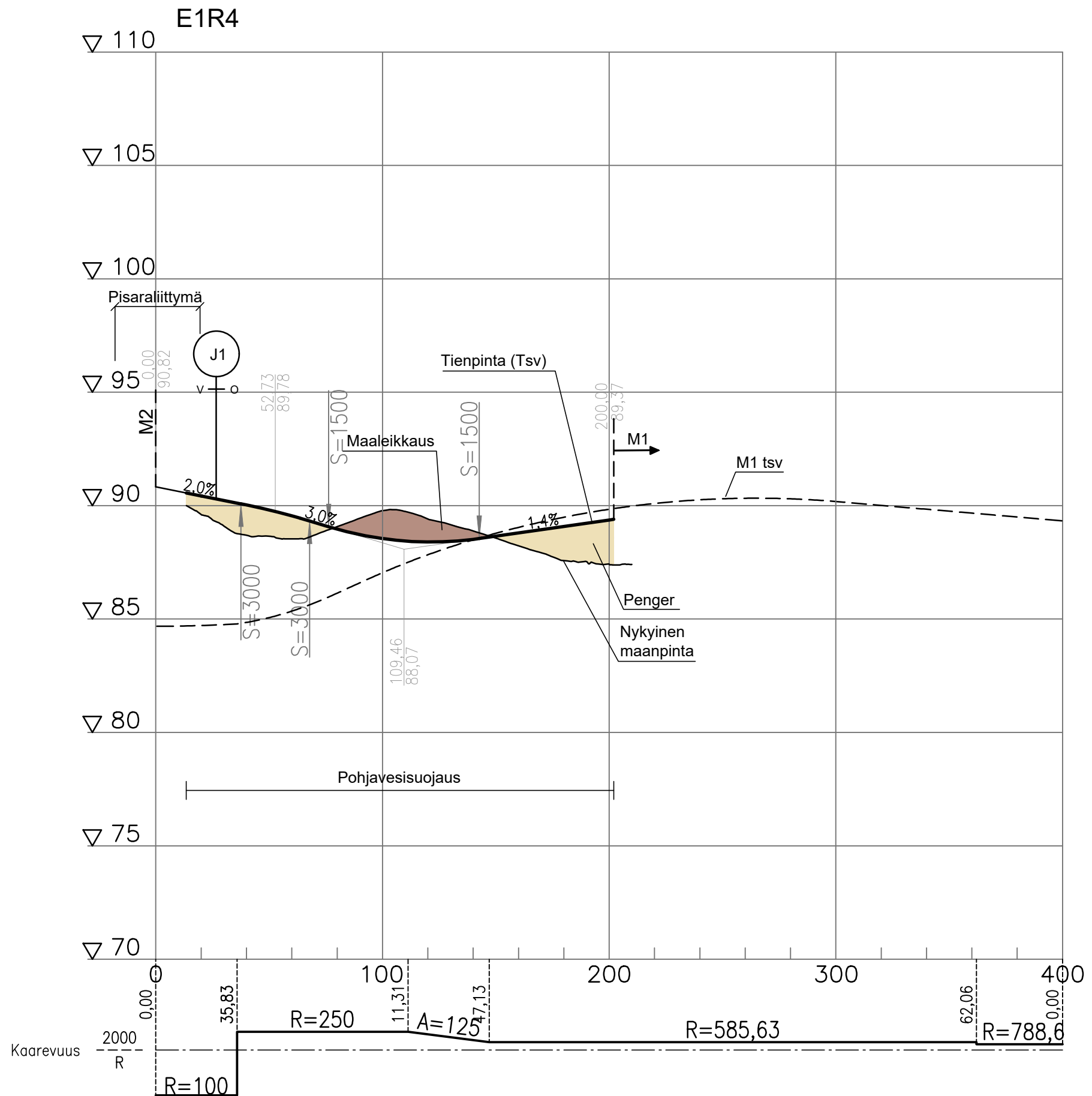
Merkki	Muutos	Pvm	Suunn.	Tark.	Koordinaattijärjestelmä	ETRS-GK24	Valtatien 25 Vesitornin liittymän parantaminen eritasoliittymäksi, Lohja, tiesuunnitelma			
						N2000				
Pvm	Mari Ahonen	Pvm	Seppo Lötjönen	Pvm	Rauno Tuominen	Tierekisteritunnus	Suhanro	Pituusleikkaus E1R1	Mittakaava	Piir.nro
7.11.2022		7.11.2022		7.11.2022	Katja Sivonen	25/20/6900-25/21/650	-	1:2000/1:200	T216-2	



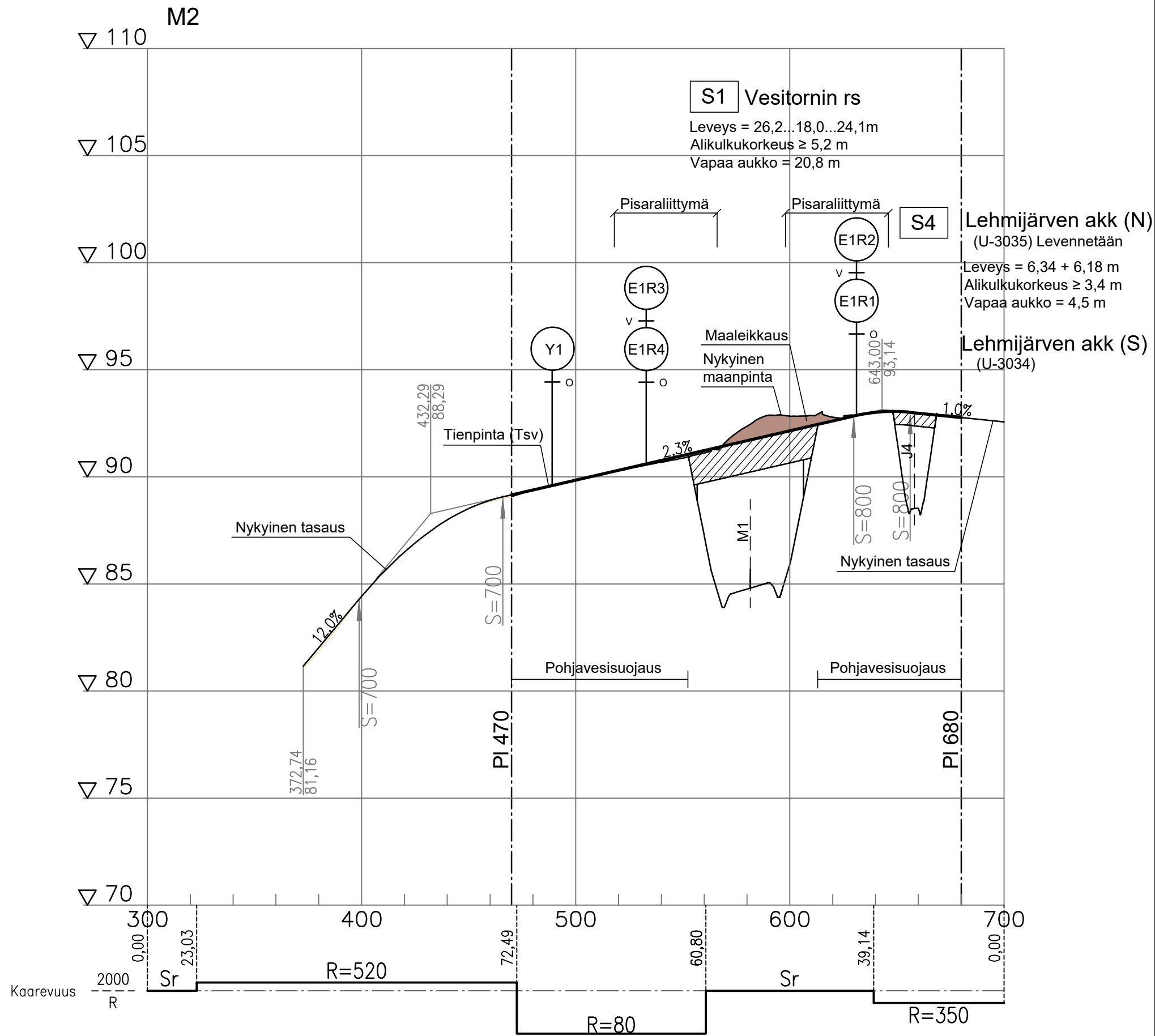
Merkki	Muutos	Pvm	Suunn.	Tark.	Koordinaattijärjestelmä	ETRS-GK24	Valtatien 25 Vesitornin liittymän parantaminen eritasoliittymäksi, Lohja, tiesuunnitelma			
						Korkeusjärjestelmä	N2000			
Pvm	Mari Ahonen	Pvm	Seppo Lötjönen	Pvm	Rauno Tuominen	Tierekisteritunnus	Suhanro	Pituusleikkaus E1R2	Mittakaava	Piir.nro
7.11.2022		7.11.2022		7.11.2022	Katja Sivonen	25/20/6900-25/21/650	-	1:2000/1:200	T216-3	



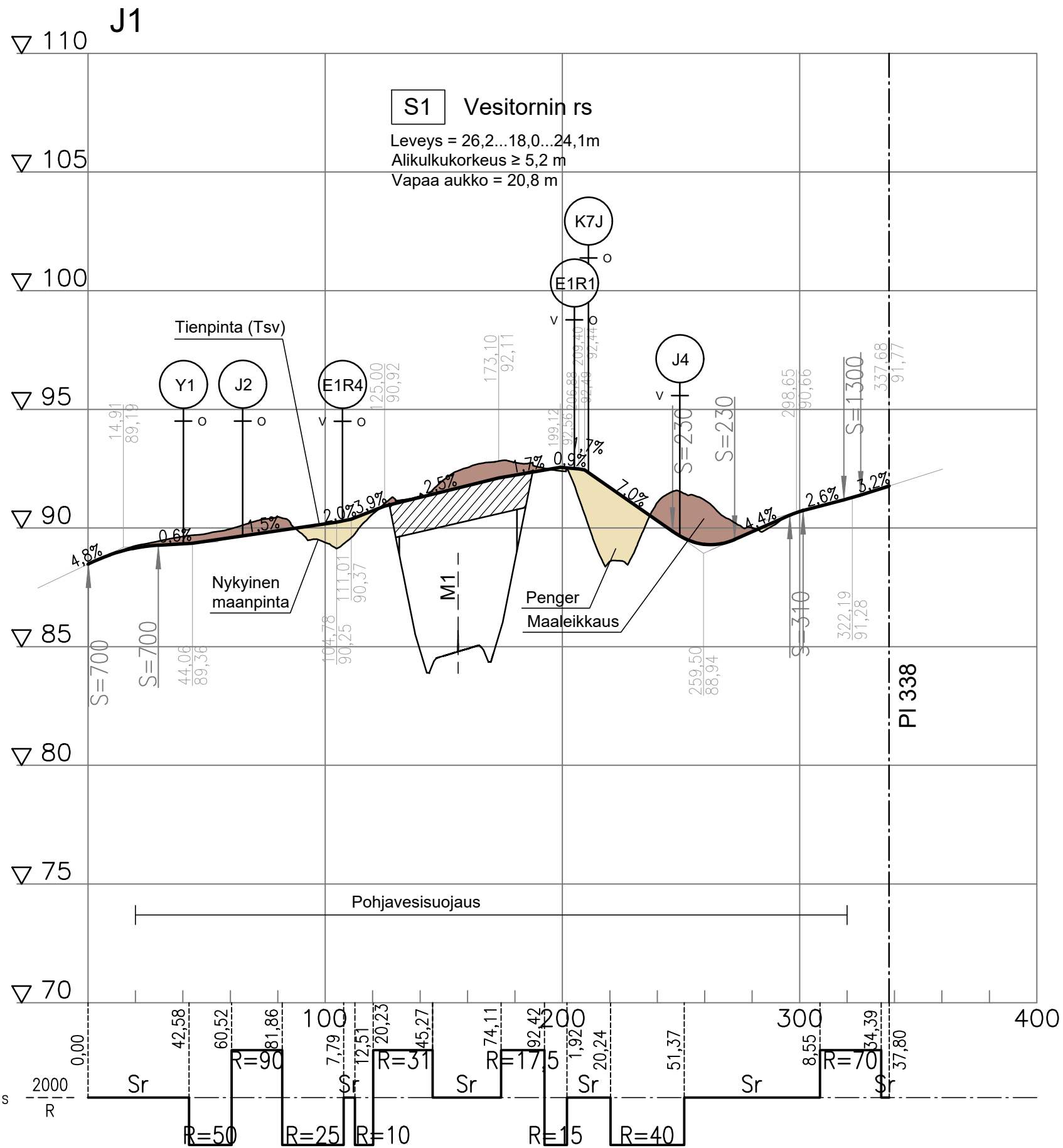
Merkki	Muutos	Pvm	Suunn.	Tark.	Koordinaattijärjestelmä	ETRS-GK24	Valtatien 25 Vesitornin liittymän parantaminen eritasoliittymäksi, Lohja, tiesuunnitelma			
						N2000				
Pvm	Mari Ahonen	Pvm	Seppo Lötjönen	Pvm	Rauno Tuominen	Tierekisteritunnus	Suhanro	Pituusleikkaus E1R3	Mittakaava	Piir.nro
7.11.2022		7.11.2022		7.11.2022	Katja Sivonen	25/20/6900-25/21/650	-	1:2000/1:200	T216-4	



Merkki	Muutos	Pvm	Suunn.	Tark.	Koordinaattijärjestelmä	ETRS-GK24	Valtatien 25 Vesitornin liittymän parantaminen eritasoliittymäksi, Lohja, tiesuunnitelma			
						N2000				
Pvm	Mari Ahonen	Pvm	Seppo Lötjönen	Pvm	Rauno Tuominen	Tierekisteritunnus	Suhanro	Pituusleikkaus E1R4	Mittakaava	Piir.nro
7.11.2022		7.11.2022		7.11.2022	Katja Sivonen	25/20/6900-25/21/650	-	1:2000/1:200	T216-5	



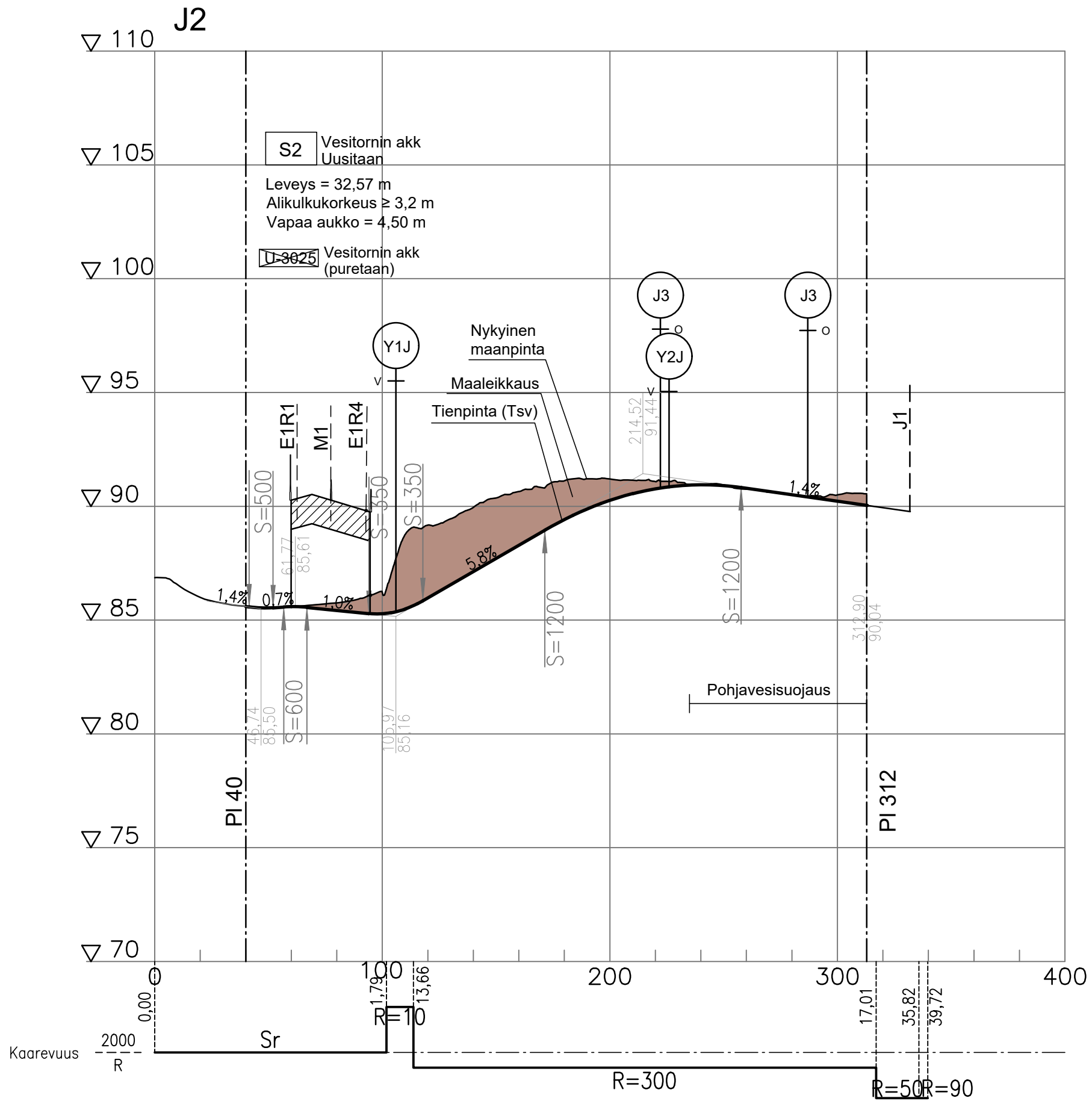
Merkki	Muutos	Pvm	Suunn.	Tark.	Koordinaattijärjestelmä	ETRS-GK24	Valtatien 25 Vesitornin liittymän parantaminen eritasoliittymäksi, Lohja, tiesuunnitelma		
						N2000			
Pvm	Mari Ahonen	Pvm	Seppo Lötjönen	Pvm	Rauno Tuominen	Tierekisteritunnus	Suhanro	Pituusleikkaus M2	
7.11.2022		7.11.2022		7.11.2022	Katja Sivonen	25/20/6900-25/21/650	-	Mittakaava	Piir.nro
								1:2000/1:200	T216-7



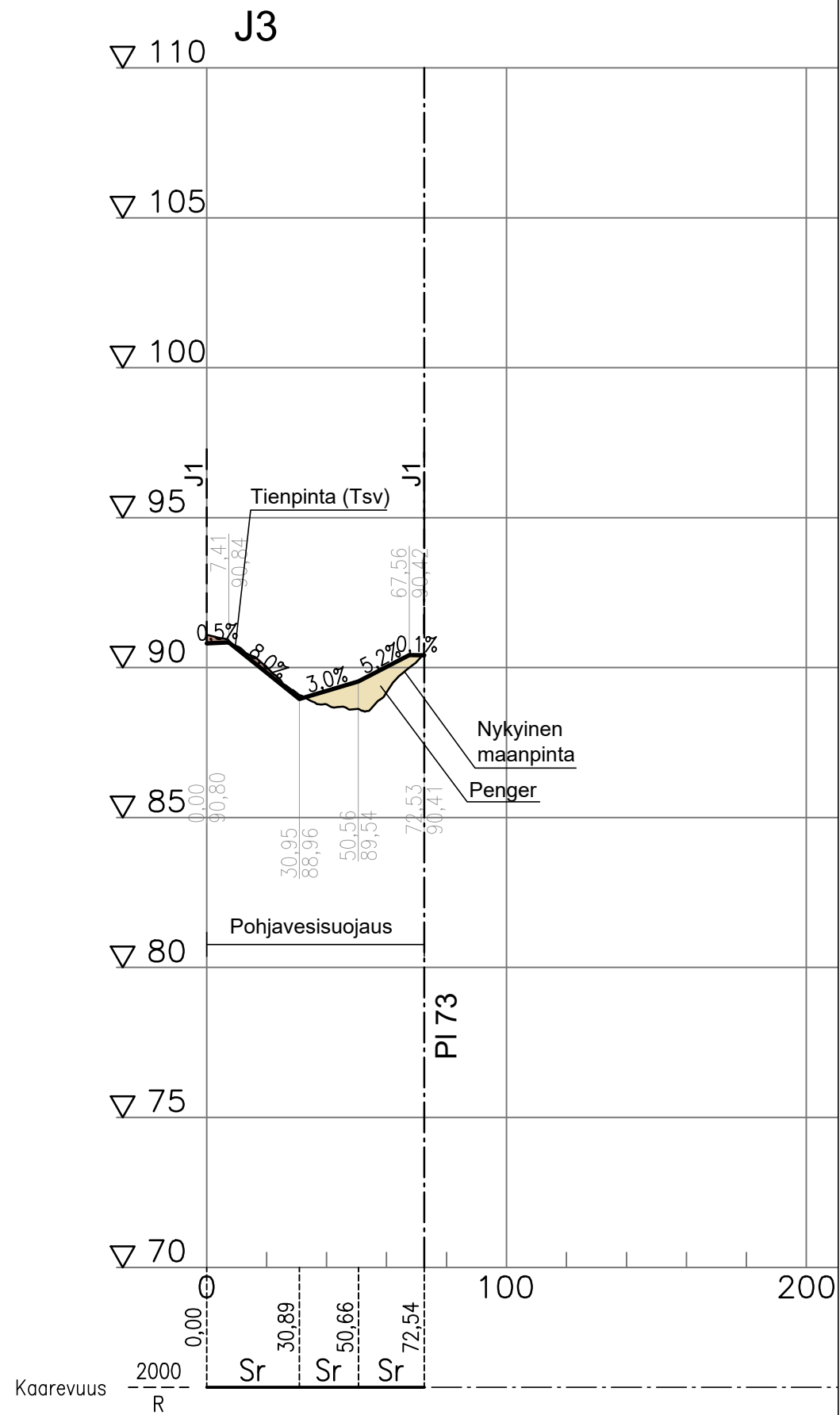
S1 Vesitornin rs

Leveys = 26,2...18,0...24,1m
 Alikulkukorkeus ≥ 5,2 m
 Vapaa aukko = 20,8 m

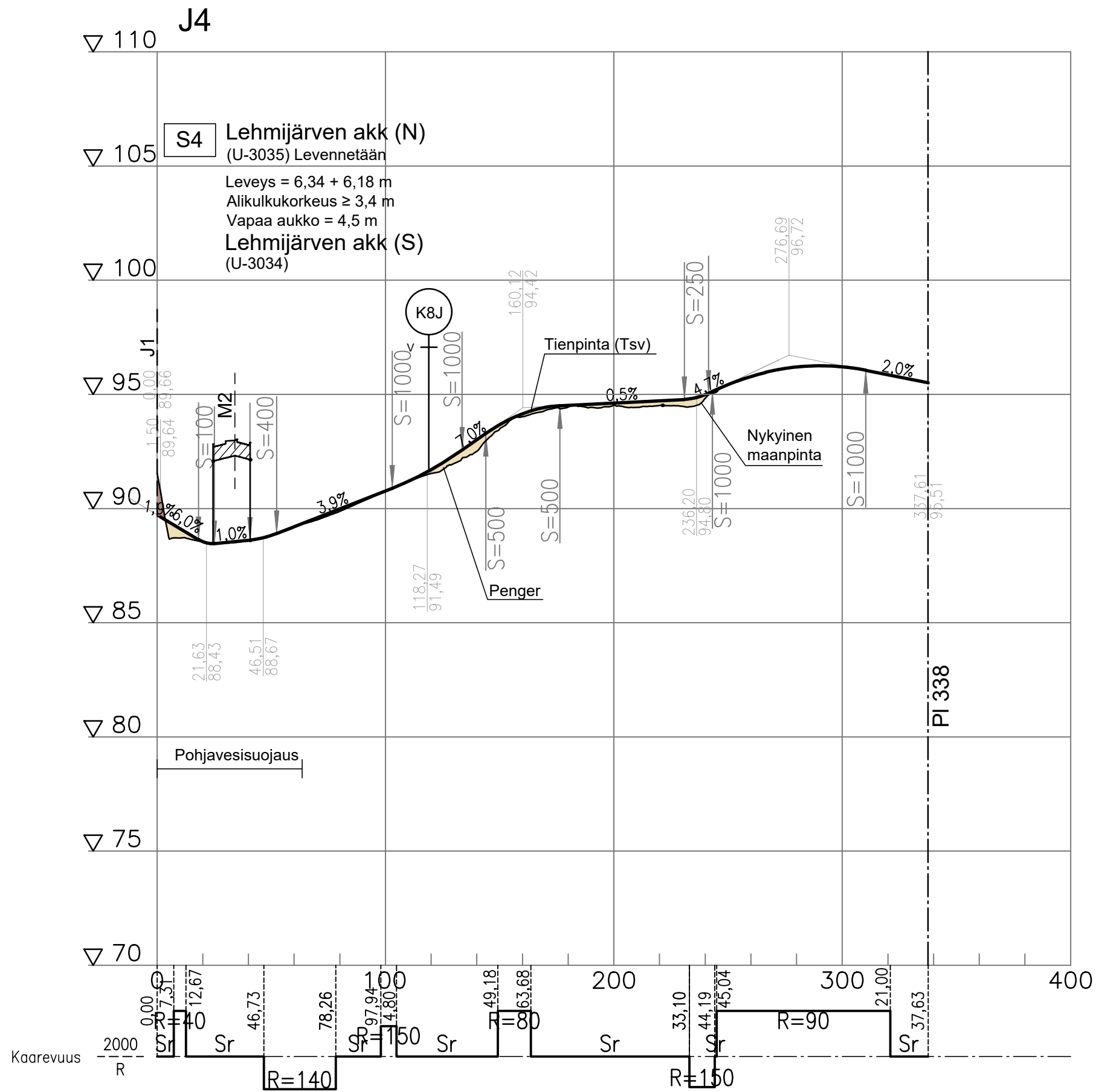
Merkki	Muutos	Pvm	Suunn.	Tark.	Koordinaattijärjestelmä	ETRS-GK24	Valtatien 25 Vesitornin liittymän parantaminen eritasoliittymäksi, Lohja, tiesuunnitelma			
						N2000				
Pvm	Mari Ahonen	Pvm	Seppo Lötjönen	Pvm	Rauno Tuominen	Tierekisteritunnus	Suhanro	Pituusleikkaus J1	Mittakaava	Piir.nro
7.11.2022		7.11.2022		7.11.2022	Katja Sivonen	25/20/6900-25/21/650	-	1:2000/1:200	T216-8	



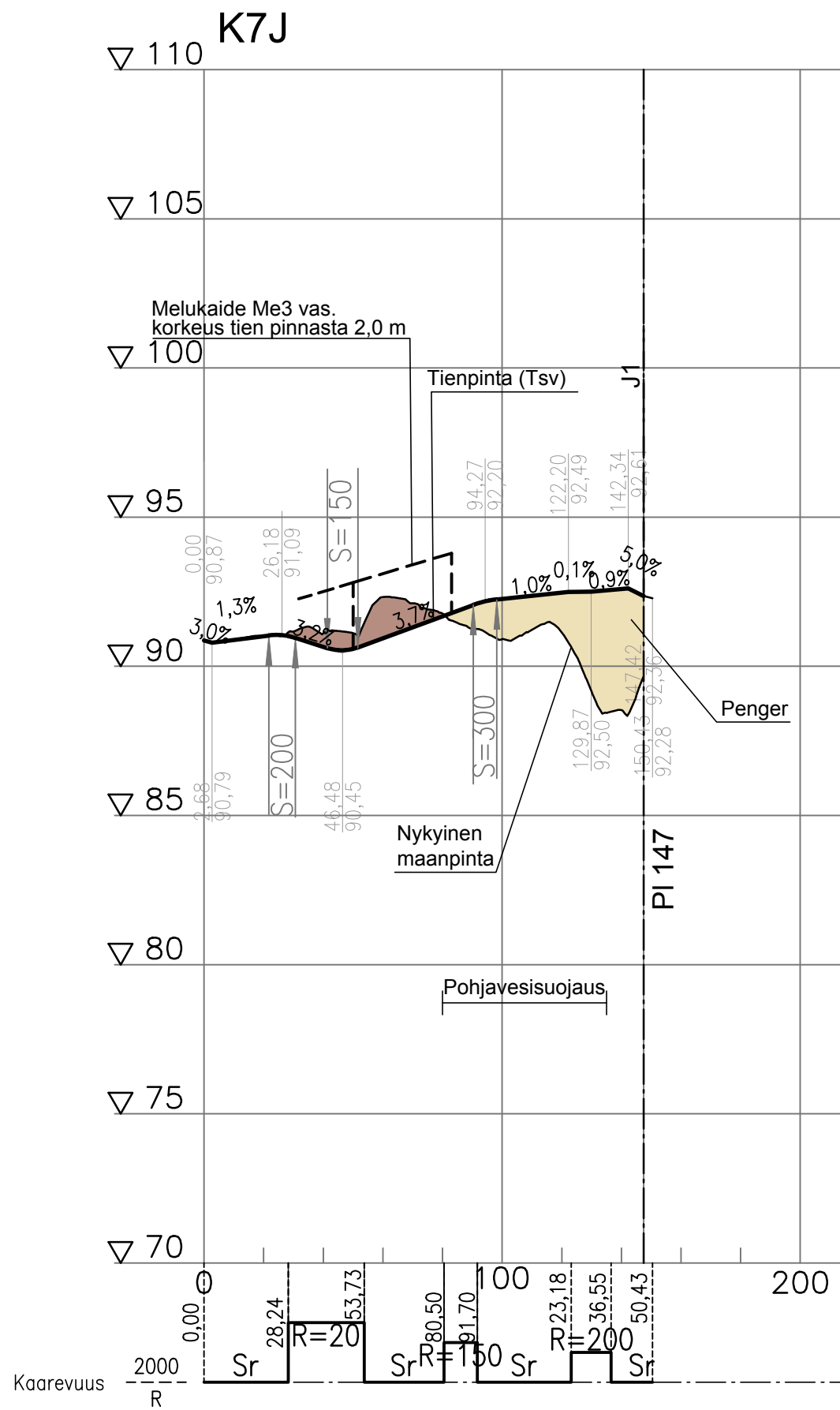
Merkki	Muutos	Pvm	Suunn.	Tark.	Koordinaattijärjestelmä	ETRS-GK24	Valtatien 25 Vesitornin liittymän parantaminen eritasoliittymäksi, Lohja, tiesuunnitelma		
						N2000			
Pvm	Mari Ahonen	Pvm	Seppo Lötjönen	Pvm	Rauno Tuominen	Tierekisteritunnus	Suhanro	Pituusleikkaus J2	
7.11.2022		7.11.2022		7.11.2022	Katja Sivonen	25/20/6900-25/21/650	-	Mittakaava	Piir.nro
								1:2000/1:200	T216-9



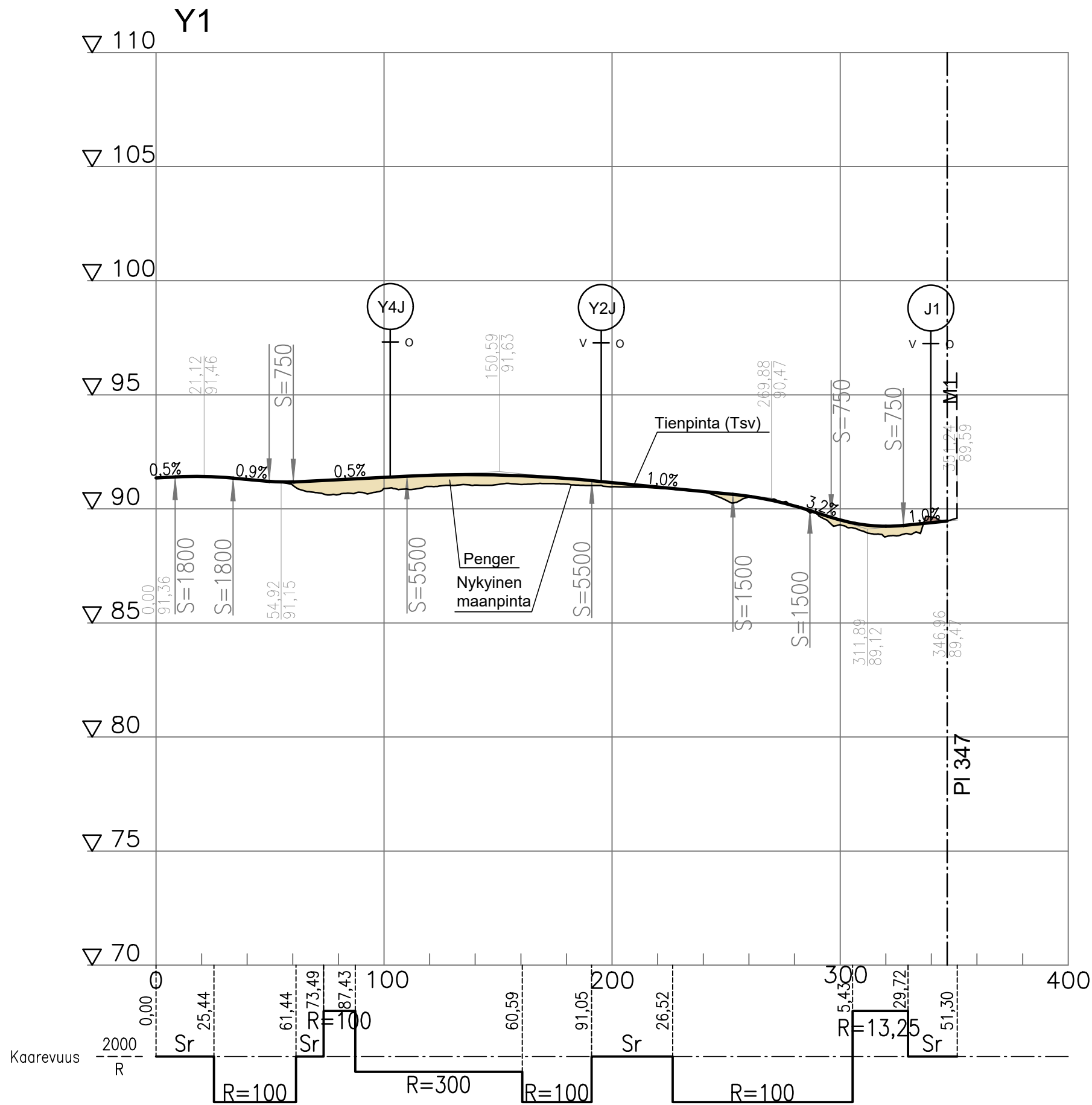
Merkki	Muutos	Pvm	Suunn.	Tark.	Koordinaattijärjestelmä	ETRS-GK24	Valtatien 25 Vesitornin liittymän parantaminen eritasoliittymäksi, Lohja, tiesuunnitelma			
						Korkeusjärjestelmä				N2000
Pvm	Mari Ahonen	Pvm	Seppo Lötjönen	Pvm	Rauno Tuominen	Tierekisteritunnus	Suhanro	Pituusleikkaus J3	Mittakaava	Piir.nro
7.11.2022		7.11.2022		7.11.2022	Katja Sivonen	25/20/6900-25/21/650	-	1:2000/1:200	T216-10	



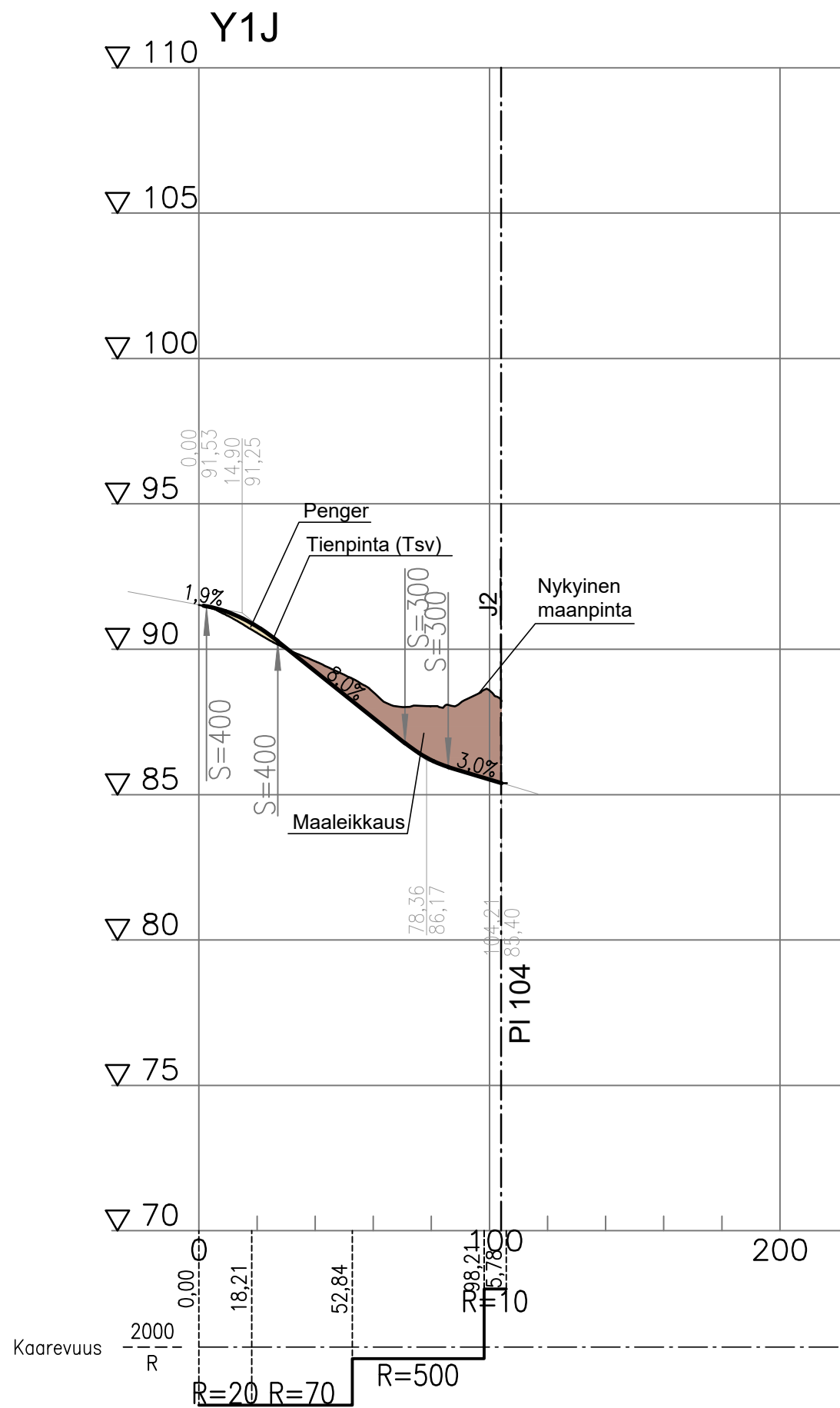
Merkki	Muutos	Pvm	Suunn.	Tark.	Koordinaattijärjestelmä	ETRS-GK24	Valtatien 25 Vesitornin liittymän parantaminen eritasoliittymäksi, Lohja, tiesuunnitelma			
						N2000				
Pvm	Mari Ahonen	Pvm	Seppo Lötjönen	Pvm	Rauno Tuominen	Tierekisteritunnus	Suhanro	Pituusleikkaus J4	Mittakaava	Piir.nro
7.11.2022		7.11.2022		7.11.2022	Katja Sivonen	25/20/6900-25/21/650	-	1:2000/1:200	T216-11	



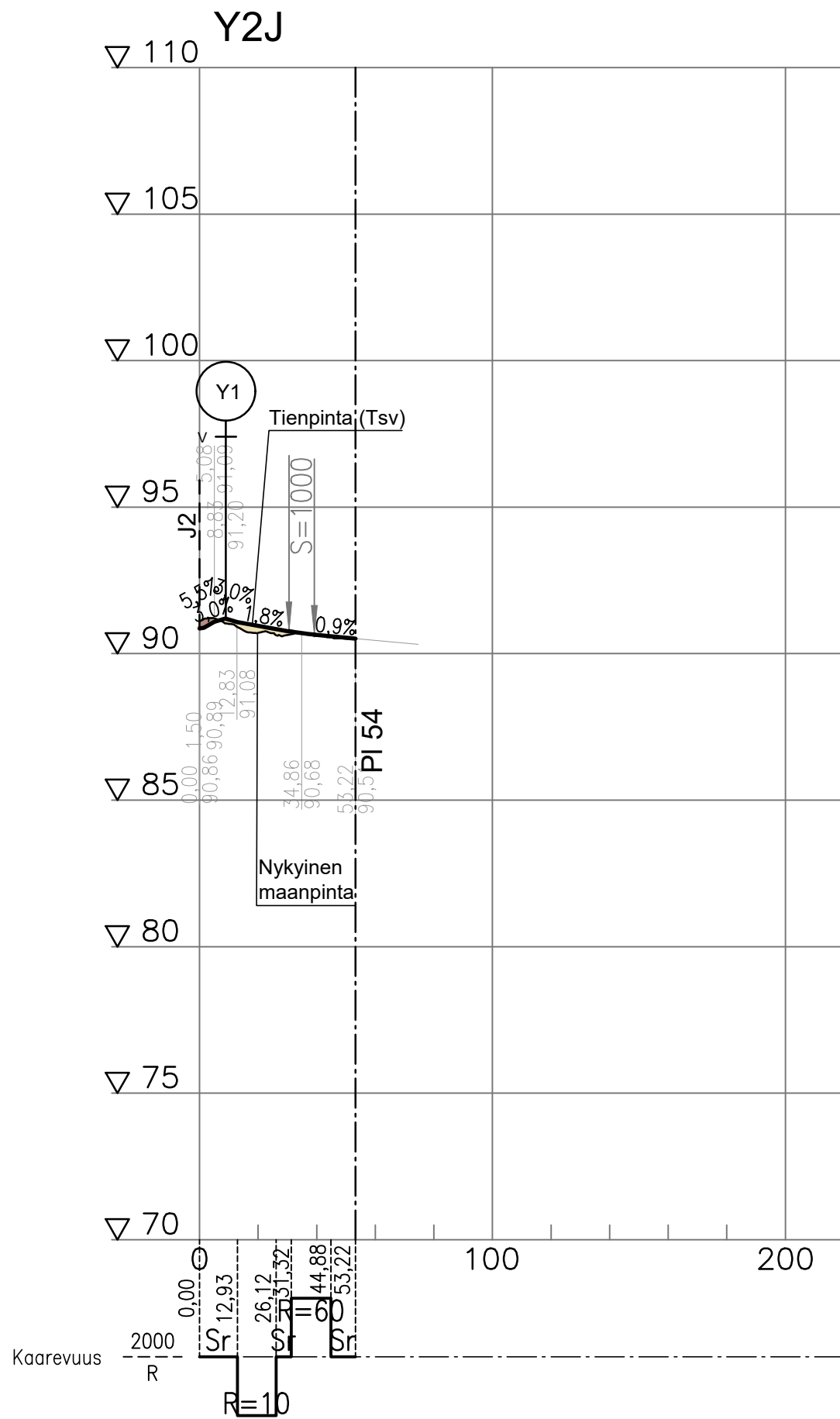
Merkki	Muutos	Pvm	Suunn.	Tark.	Koordinaattijärjestelmä	ETRS-GK24	Valtatien 25 Vesitornin liittymän parantaminen eritasoliittymäksi, Lohja, tiesuunnitelma			
						Korkeusjärjestelmä	N2000			
Pvm	Mari Ahonen	Pvm	Seppo Lötjönen	Pvm	Rauno Tuominen	Tierekisteritunnus	Suhanro	Pituusleikkaus K7J	Mittakaava	Piir.nro
7.11.2022		7.11.2022		7.11.2022	Katja Sivonen	25/20/6900-25/21/650	-	1:2000/1:200	T216-12	



Merkki	Muutos	Pvm	Suunn.	Tark.	Koordinaattijärjestelmä	ETRS-GK24	Valtatien 25 Vesitornin liittymän parantaminen eritasoliittymäksi, Lohja, tiesuunnitelma	
						N2000		
Pvm	Mari Ahonen	Pvm	Seppo Lötjönen	Pvm	Rauno Tuominen	Tierekisteritunnus	Pituusleikkaus Y1	
7.11.2022		7.11.2022		7.11.2022	Katja Sivonen	25/20/6900-25/21/650		
						Suhanro	Mittakaava	Piir.nro
						-	1:2000/1:200	T216-13



Merkki	Muutos	Pvm	Suunn.	Tark.	Koordinaattijärjestelmä	ETRS-GK24	Valtatien 25 Vesitornin liittymän parantaminen eritasoliittymäksi, Lohja, tiesuunnitelma			
						Korkeusjärjestelmä	N2000			
Pvm	Mari Ahonen	Pvm	Seppo Lötjönen	Pvm	Rauno Tuominen	Tierekisteritunnus	Suhanro	Pituusleikkaus Y1J	Mittakaava	Piir.nro
7.11.2022		7.11.2022		7.11.2022	Katja Sivonen	25/20/6900-25/21/650	-	1:2000/1:200	T216-14	



Merkki	Muutos	Pvm	Suunn.	Tark.	Koordinaattijärjestelmä	ETRS-GK24	Valtatien 25 Vesitornin liittymän parantaminen eritasoliittymäksi, Lohja, tiesuunnitelma			
						Korkeusjärjestelmä	N2000			
Pvm	Mari Ahonen	Pvm	Seppo Lötjönen	Pvm	Rauno Tuominen	Tierekisteritunnus	Suhanro	Pituusleikkaus Y2J	Mittakaava	Piir.nro
7.11.2022		7.11.2022		7.11.2022	Katja Sivonen	25/20/6900-25/21/650	-	1:2000/1:200	T216-15	