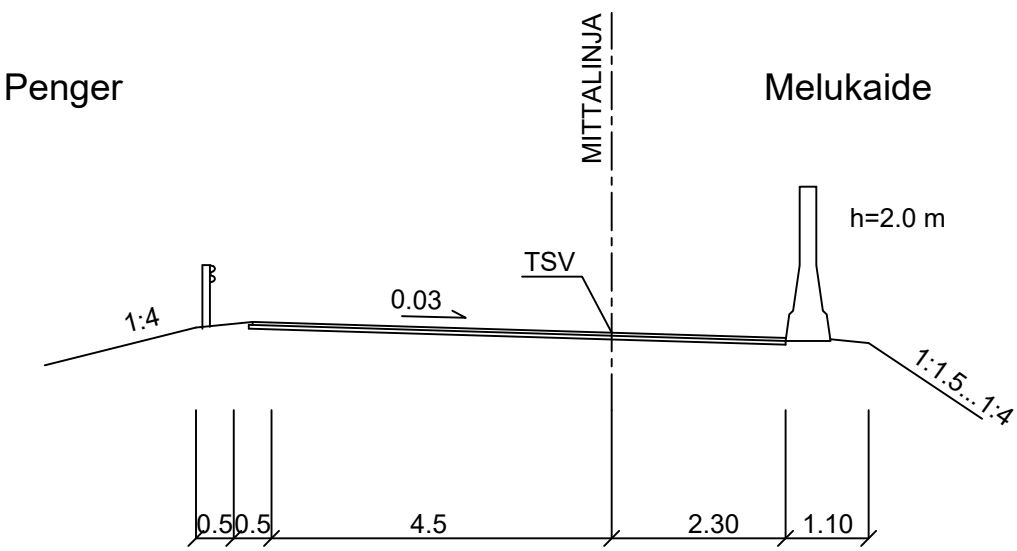
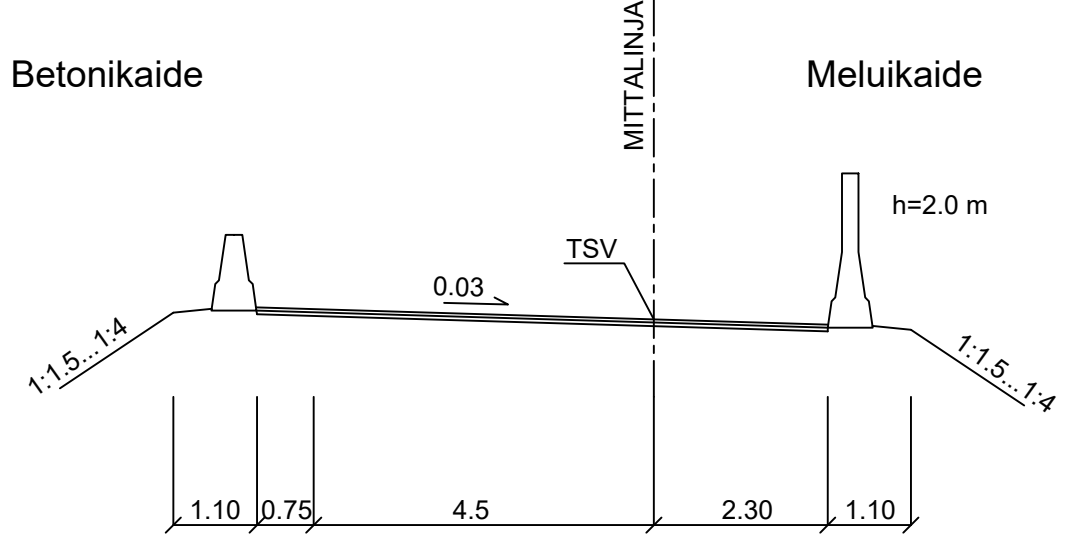


Merkki	Muutos	Pvm	Suunn.	Tark.	Koordinaattijärjestelmä	ETRS-GK24	Valtatien 25 Vesitornin liittymän parantaminen eritasoliittymäksi, Lohja, tiesuunnitelma			
	 Elinkeino-, liikenne- ja ympäristökeskus		 Lohja Järvisuunnittelu	 SITOWISE	Korkeusjärjestelmä	N2000				
Pvm	Mari Ahonen	Pvm	Seppo Lötjönen	Pvm	Tiirikisteritunnus	Suhanro	Peruspoikkileikkaukset		Mittakaava	Piir. nro
7.11.2022		7.11.2022		7.11.2022	25/20/6900-25/21/650	-	Vt 25		1:100	T215-1

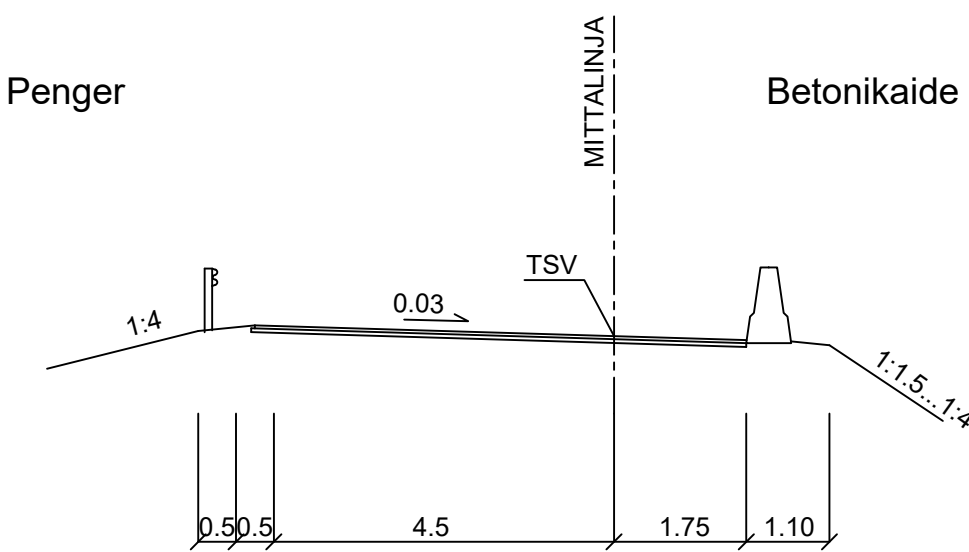
RAMPPI R1



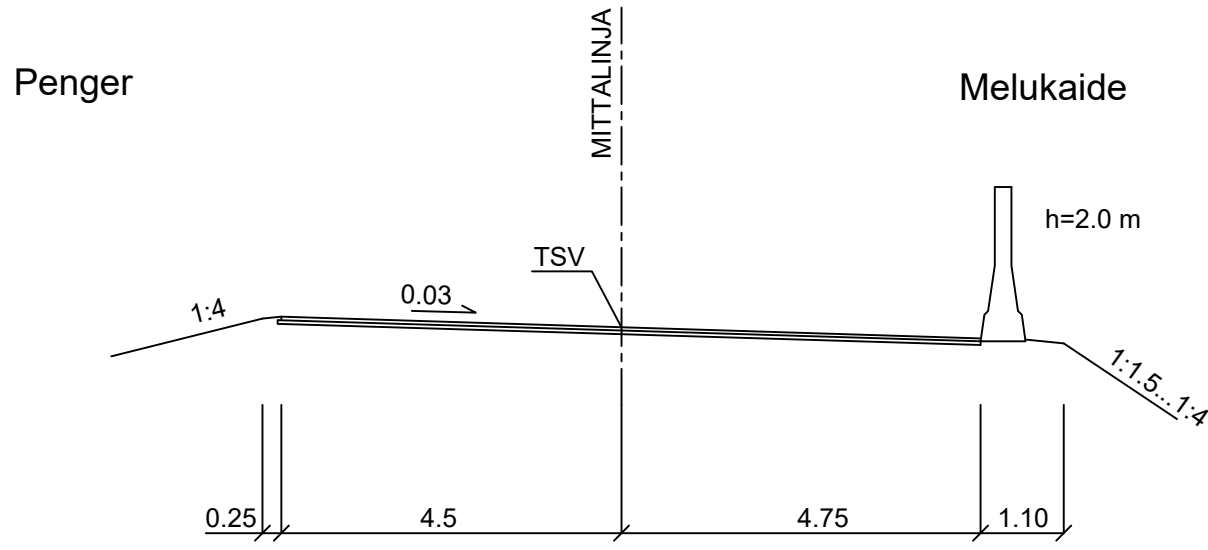
RAMPPI R1






RAMPIT R2, R3 JA R4






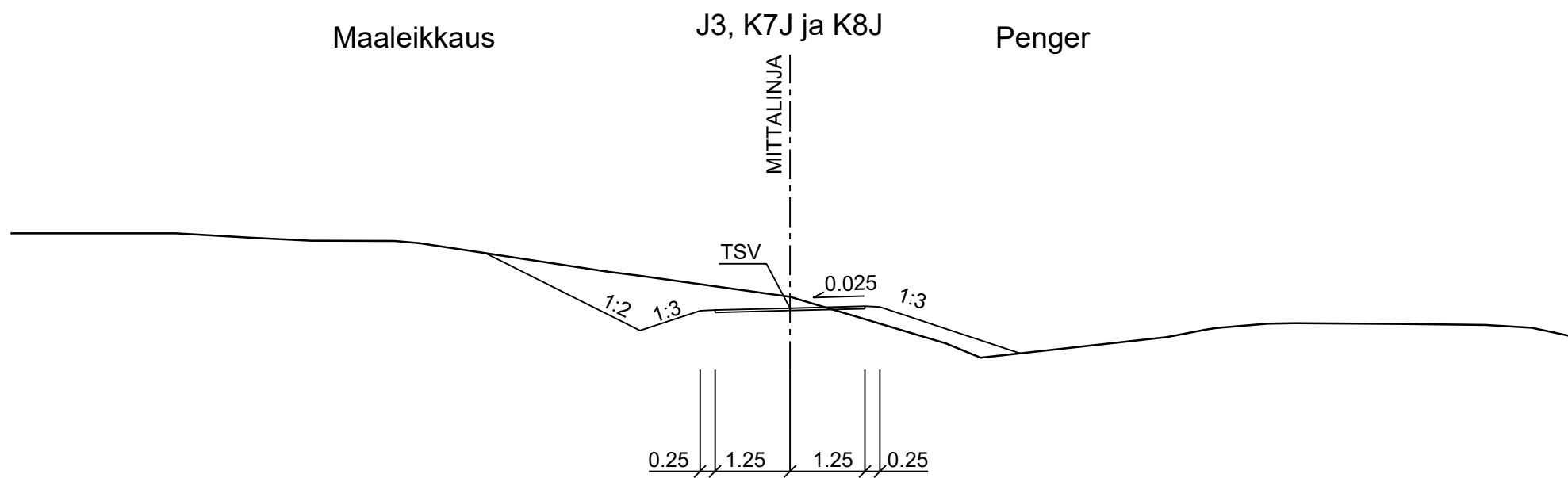
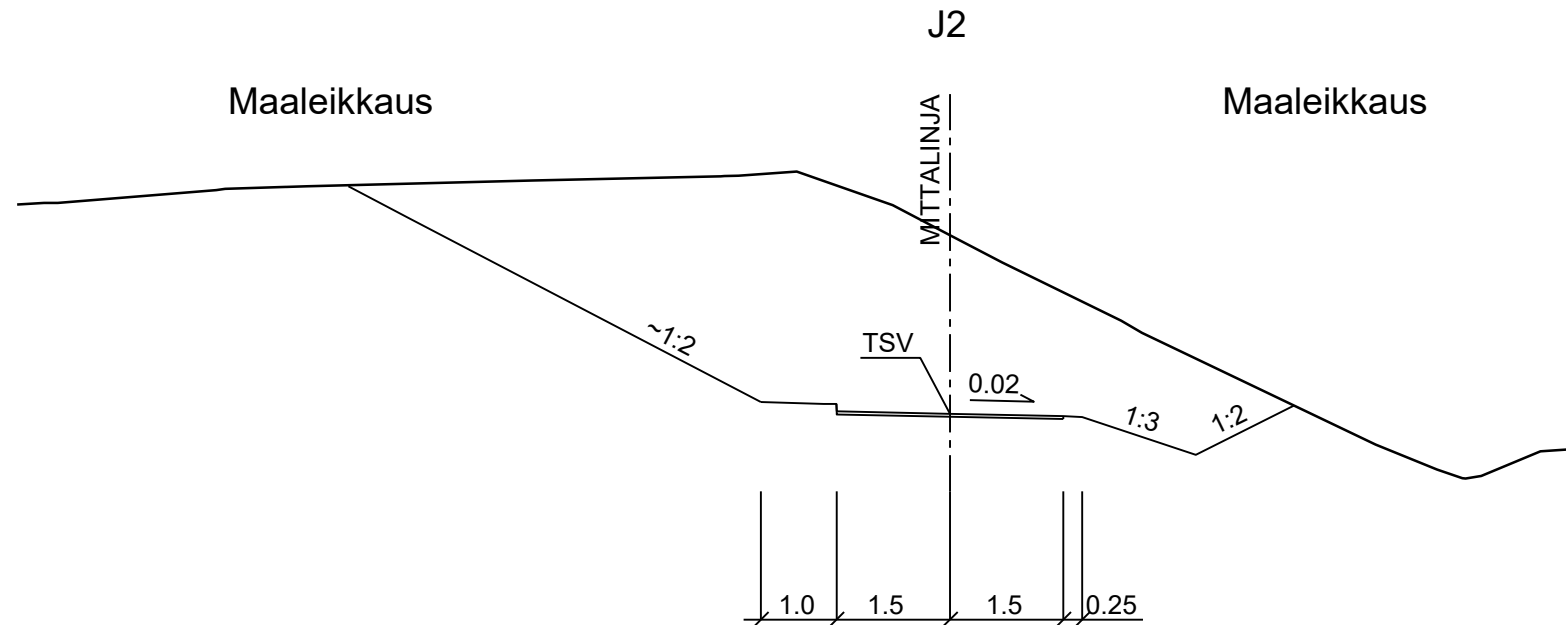
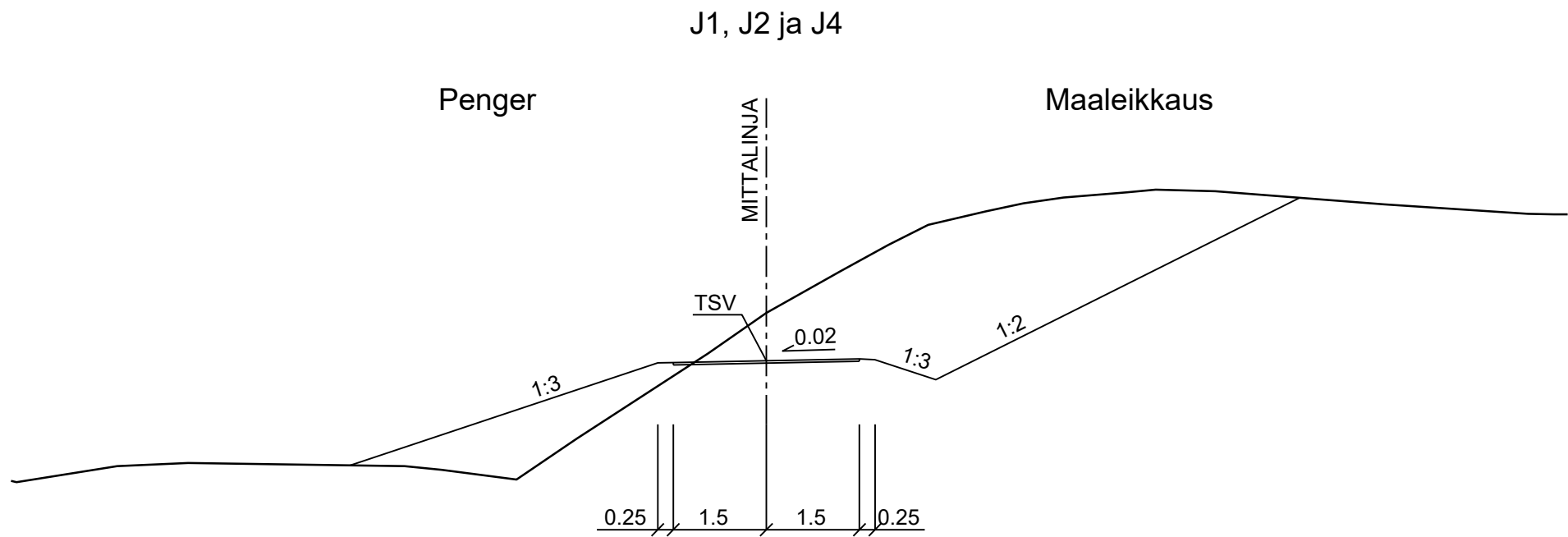
RAMPPI R5






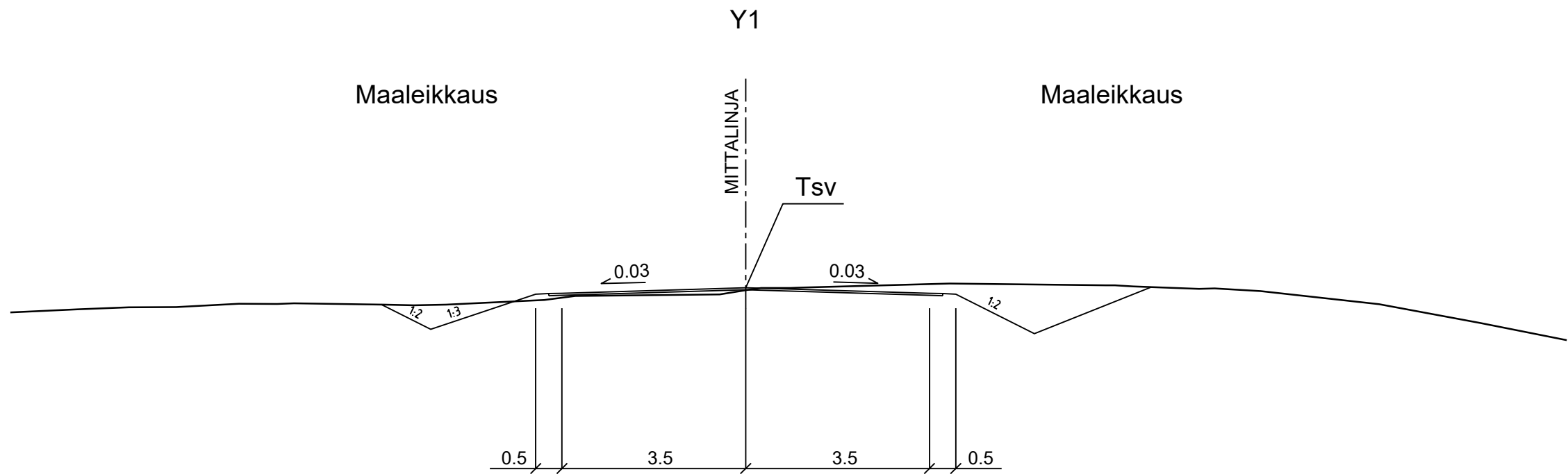
Merkki	Muutos	Pvm	Suunn.	Tark.	Koordinaattijärjestelmä	ETRS-GK24	Valtatien 25 Vesitornin liittymän parantaminen eritasoliittymäksi, Lohja, tiesuunnitelma			
 Elinkeino-, liikenne- ja ympäristökeskus		 LOHJA Järvi kaupunki		 SITOWISE		Korkeusjärjestelmä				N2000
Pvm	Mari Ahonen	Pvm	Seppo Lötjönen	Pvm	Rauno Tuominen	Tierekisteritunnus	Suhanro	Peruspoikkileikkaukset, rampit	Mittakaava 1:100	Piir.nro T215-2
7.11.2022		7.11.2022		7.11.2022	Katja Sivonen	25/20/6900-25/21/650	-			




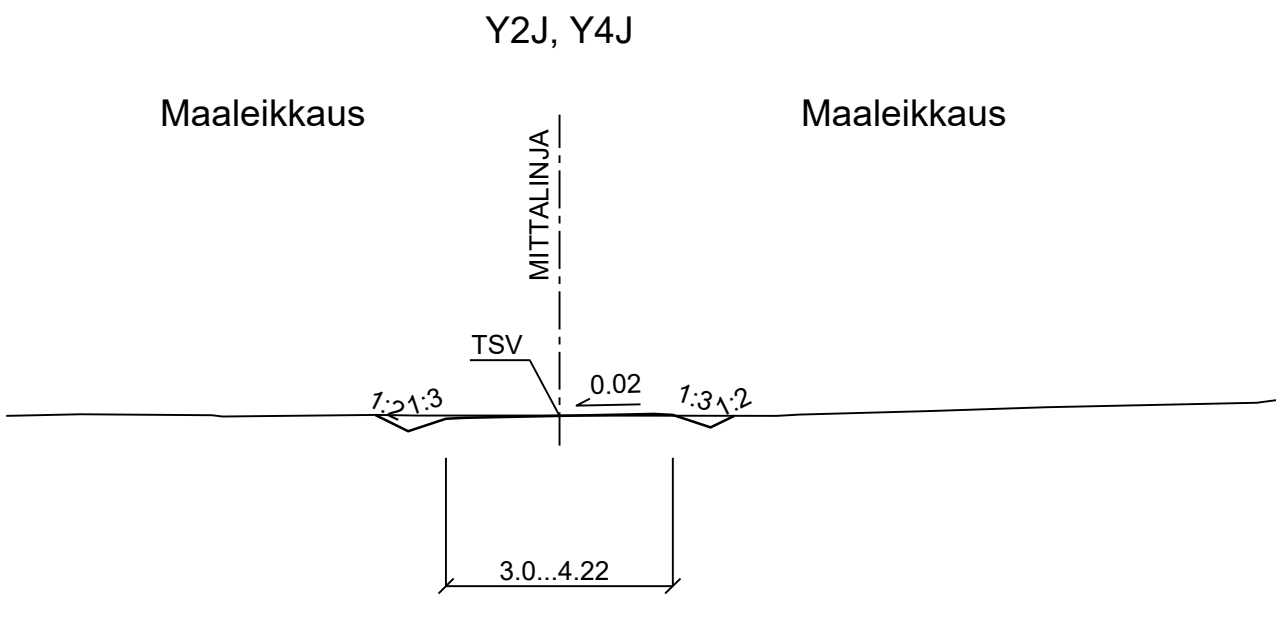
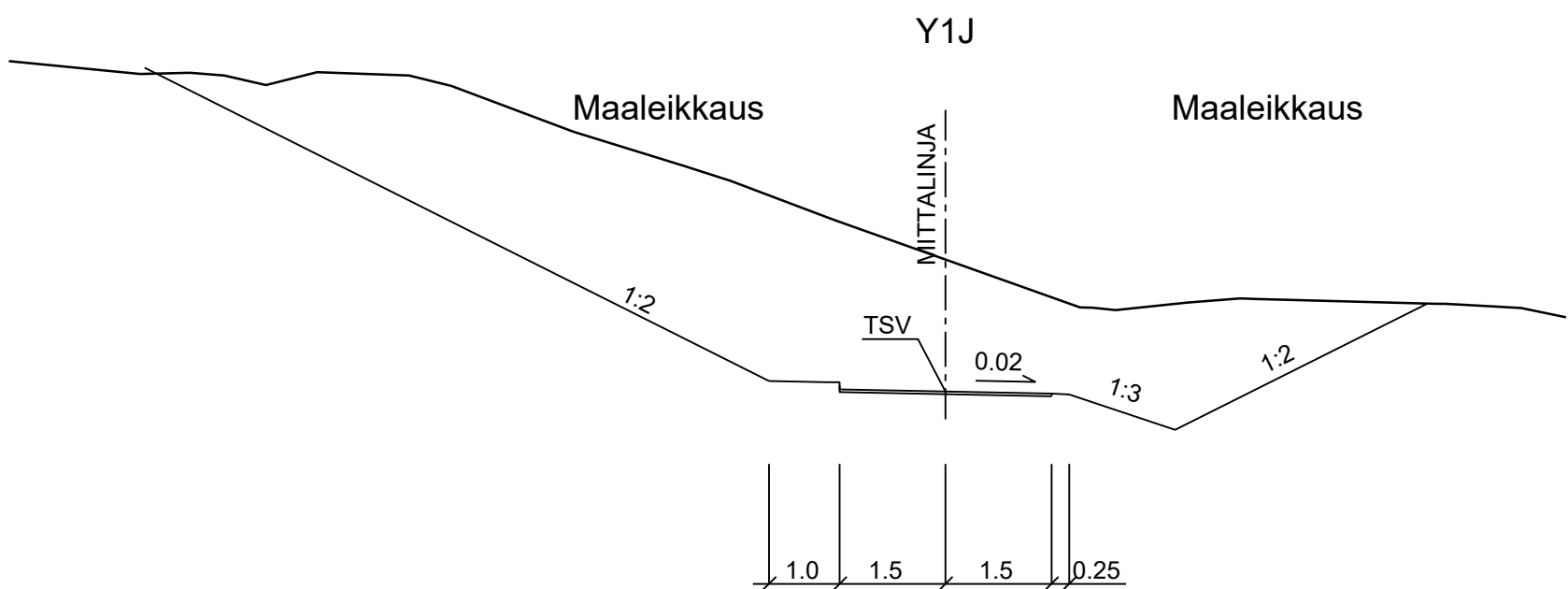
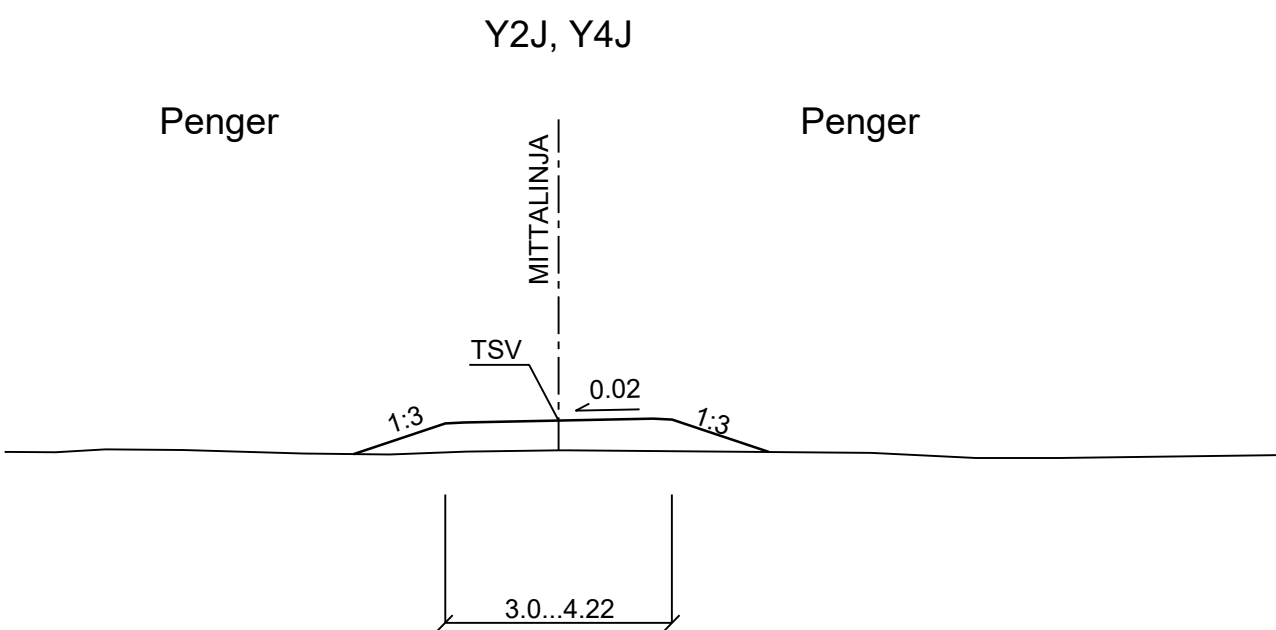
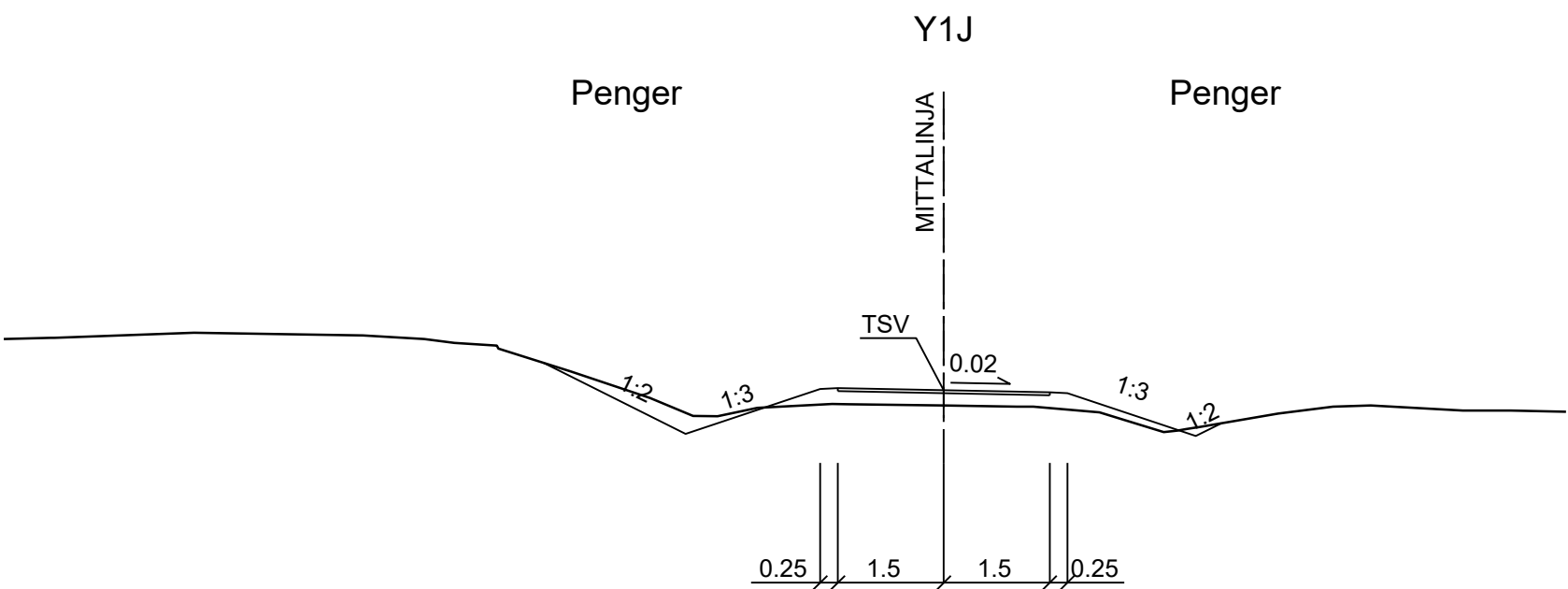
Merkki	Muutos	Pvm	Suunn.	Tark.	Koordinaattijärjestelmä	ETRS-GK24	Valtatien 25 Vesitornin liittymän parantaminen eritasoliittymäksi, Lohja, tiesuunnitelma			
	 Elinkeino-, liikenne- ja ympäristökeskus		 LOHJA Järvi kaupunki	 SITOWISE	Korkeusjärjestelmä	N2000				
Pvm	Mari Ahonen	Pvm	Seppo Lötjönen	Pvm	Rauno Tuominen	Tierekisteritunnus	Suhanro	Peruspoikkileikkaukset	Mittakaava	Piir.nro
7.11.2022		7.11.2022		7.11.2022	Katja Sivonen	25/20/6900-25/21/650	-	M2	1:100	T215-3




Merkki	Muutos	Pvm	Suunn.	Tark.	Koordinaattijärjestelmä	ETRS-GK24	Valtatien 25 Vesitornin liittymän parantaminen eritasoliittymäksi, Lohja, tiesuunnitelma				
	 Elinkeino-, liikenne- ja ympäristökeskus		 LOHJA Järvi kaupunki	 SITOWISE	Korkeusjärjestelmä	N2000					
Pvm	Mari Ahonen	Pvm	Seppo Lötjönen	Pvm	Rauno Tuominen	Tierekisteritunnus	Suhanro	Peruspoikkileikkaukset, jalankulku- ja pyöräilyväylät		Mittakaava	Piir.nro
7.11.2022		7.11.2022		7.11.2022	Katja Sivonen	25/20/6900-25/21/650				1:100	T215-4



Merkki	Muutos			Pvm	Suunn.	Tark.	Koordinaattijärjestelmä ETRS-GK24		Valtatien 25 Vesitornin liittymän parantaminen eritasoliittymäksi, Lohja, tiesuunnitelma				
	<div><div>Elinkeino-, liikenne- ja ympäristökeskus</div><div>LOHJA Järvi kaupunki</div><div>SITOWISE</div></div>						Korkeusjärjestelmä N2000						
Pvm	Mari Ahonen		Pvm	Seppo Lötjönen		Pvm	Rauno Tuominen		Tierekisteritunnus Suhanro		Peruspoikkileikkaukset Y1	Mittakaava 1:100	Piir.nro T215-5
7.11.2022			7.11.2022			7.11.2022	Katja Sivonen		25/20/6900-25/21/650 -				



Merkki	Muutos				Pvm	Suunn.	Tark.	Koordinaattijärjestelmä	ETRS-GK24	Valtatien 25 Vesitornin liittymän parantaminen eritasoliittymäksi, Lohja, tiesuunnitelma				
	<div> Elinkeino-, liikenne- ja ympäristökeskus</div> <div> LOHJA Järvi kaupunki</div> <div> SITOWISE</div>							Korkeusjärjestelmä	N2000					
Pvm	Mari Ahonen		Pvm	Seppo Lötjönen		Pvm	Rauno Tuominen		Tierekisteritunnus	Suhanro	Peruspoikkileikkaukset, YJ-tiet		Mittakaava	Piir.nro
7.11.2022			7.11.2022			7.11.2022	Katja Sivonen		25/20/6900-25/21/650	-			1:100	T215-6