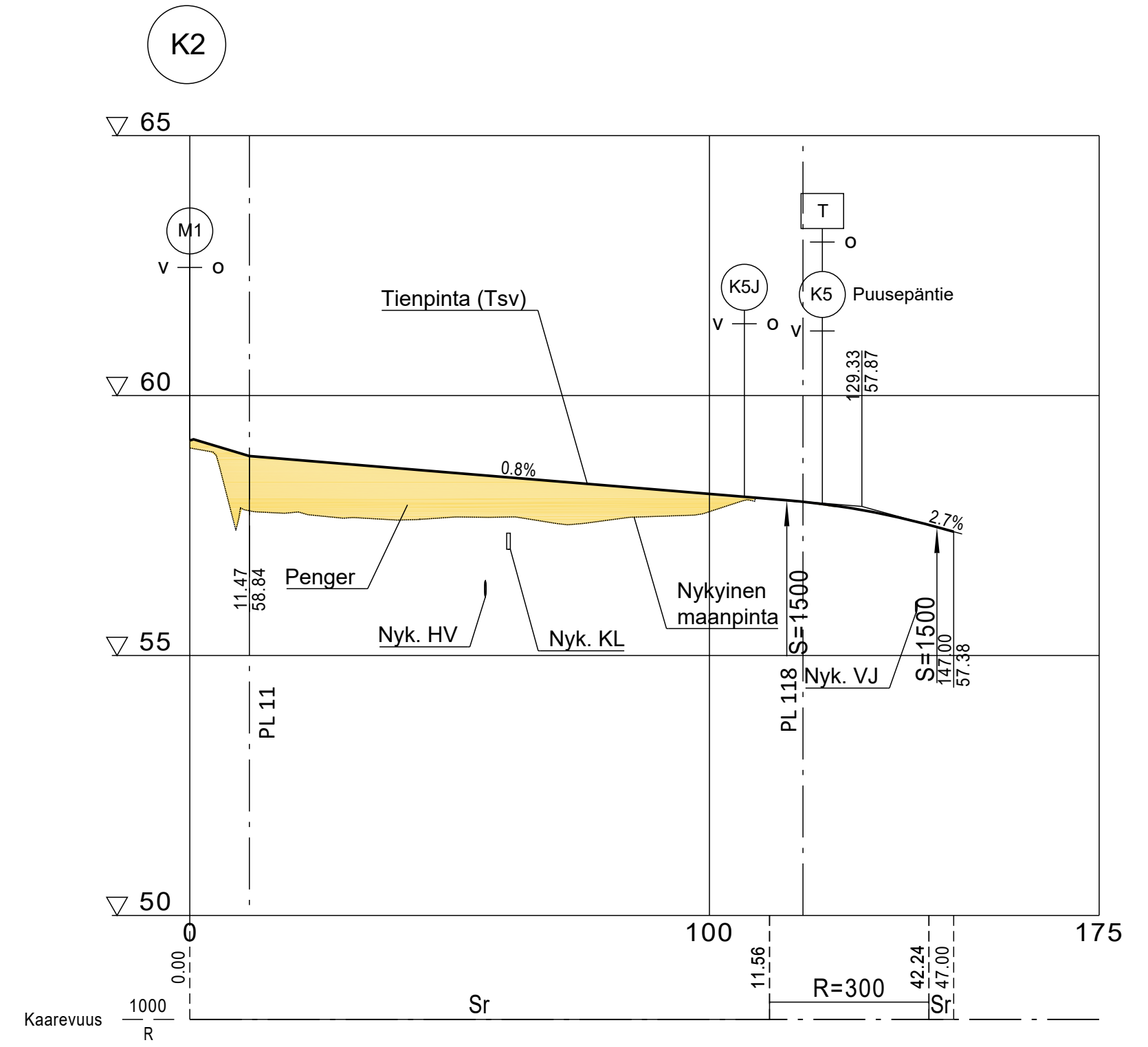
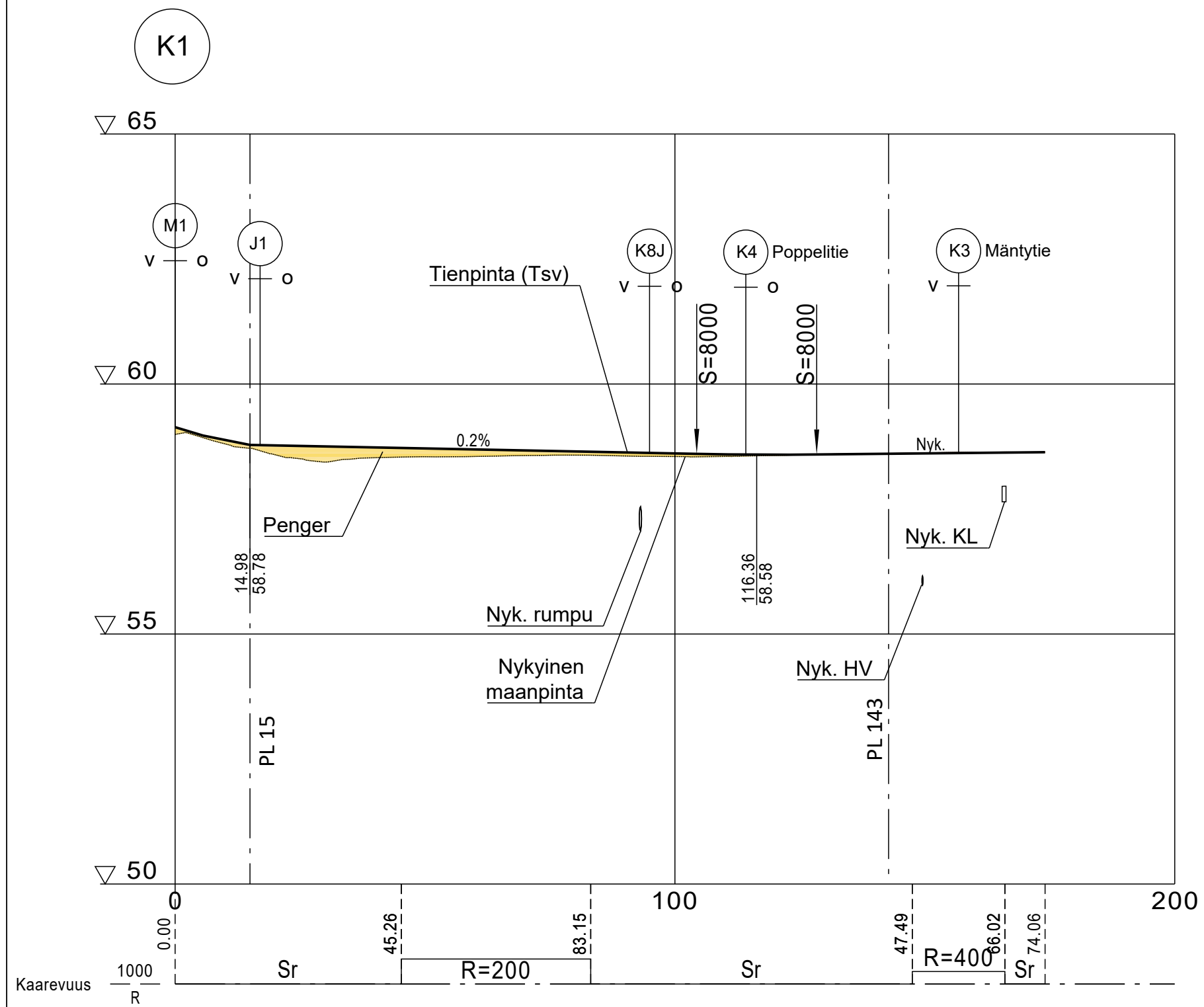


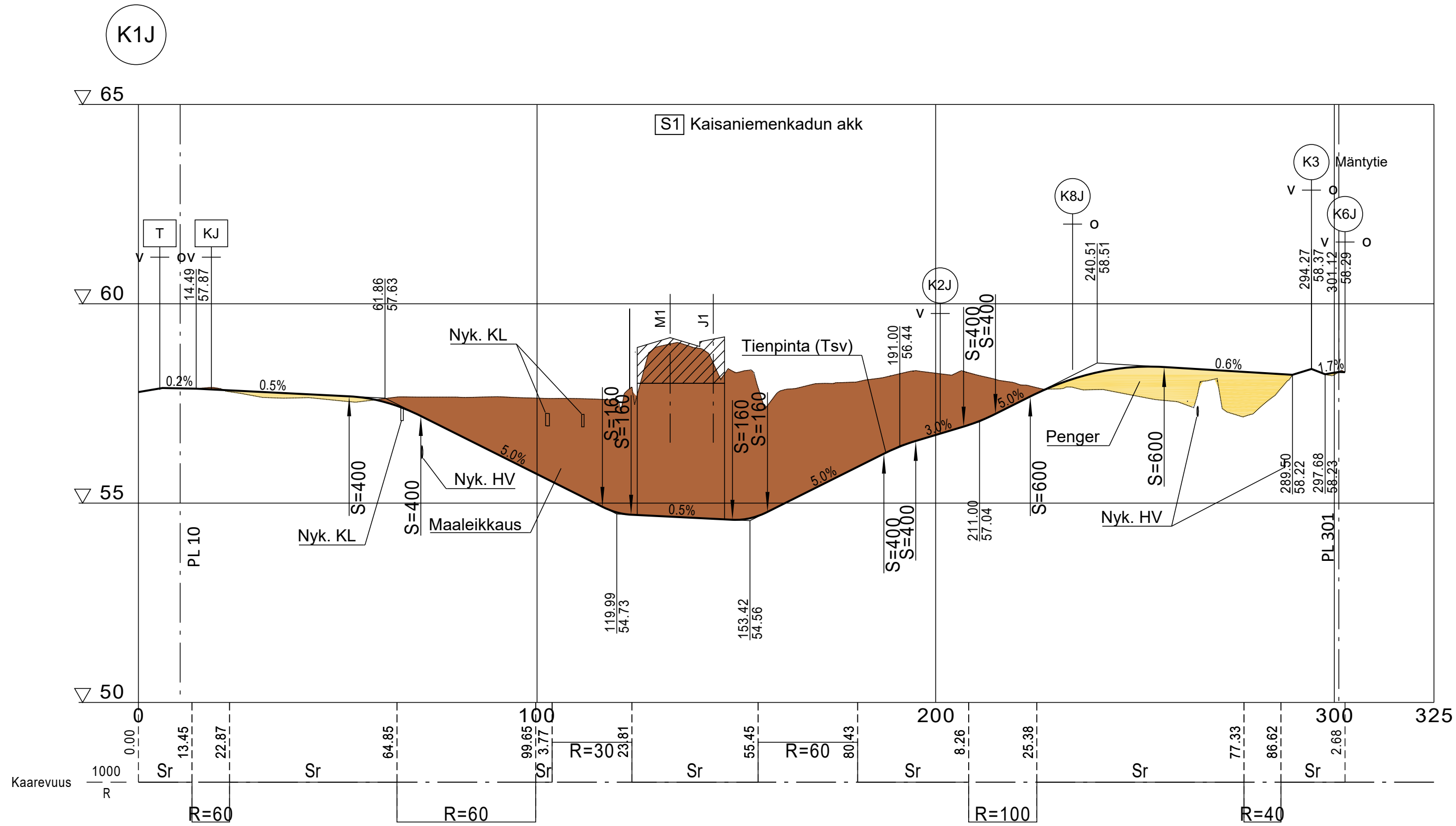
LUONNOS

Merkki		Muutos		Pvm		Suun.		Tark.		KoordinaattijärjestelmäGK25		Kt86 (Ouluntie) liikennejärjestelyt Kaisaniemenkadun	
Elinkeino- ja ympäristökeskus		RAMBOLL		xx.xx.2023		Merja Sivonen		Janne Turpeinen		Korkeusjärjestelmä N2000		kohdalla, tiesuunnitelma, Ylivieska	
pvm xx.xx.2023		x		pvm xx.xx.2023		x				Tierekisteritunnus		Pituusleikkaus M1	
										Mk 1:1000		Piir.nro T216-1	



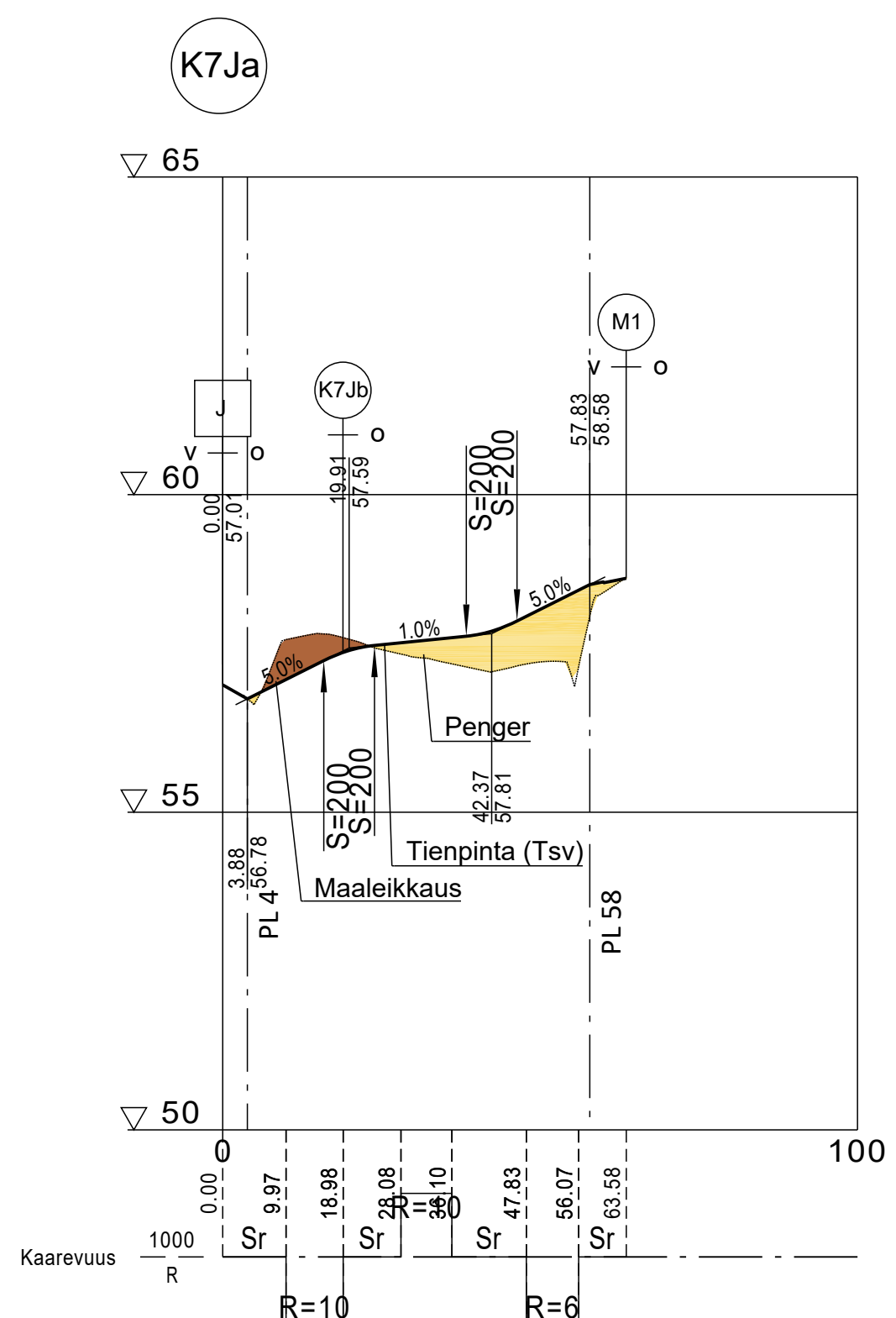
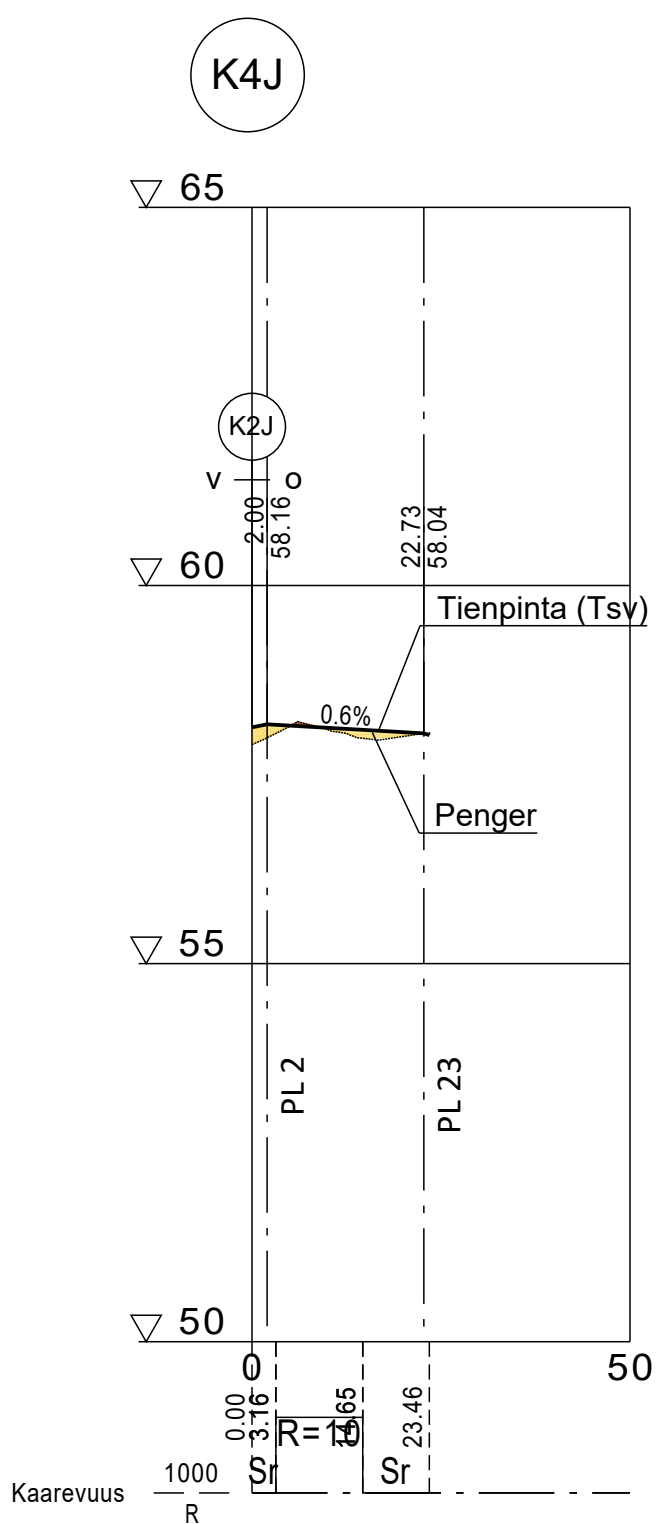
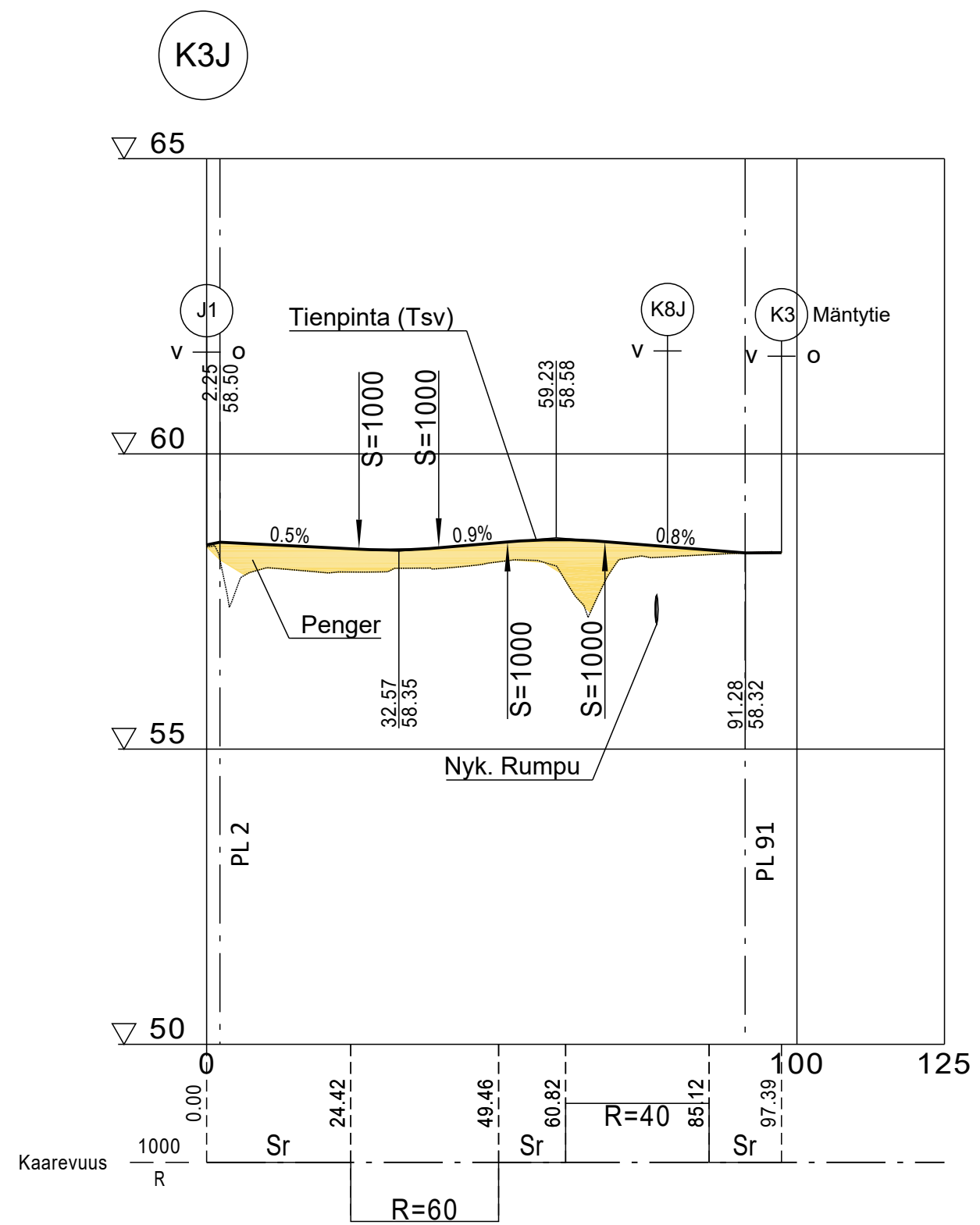
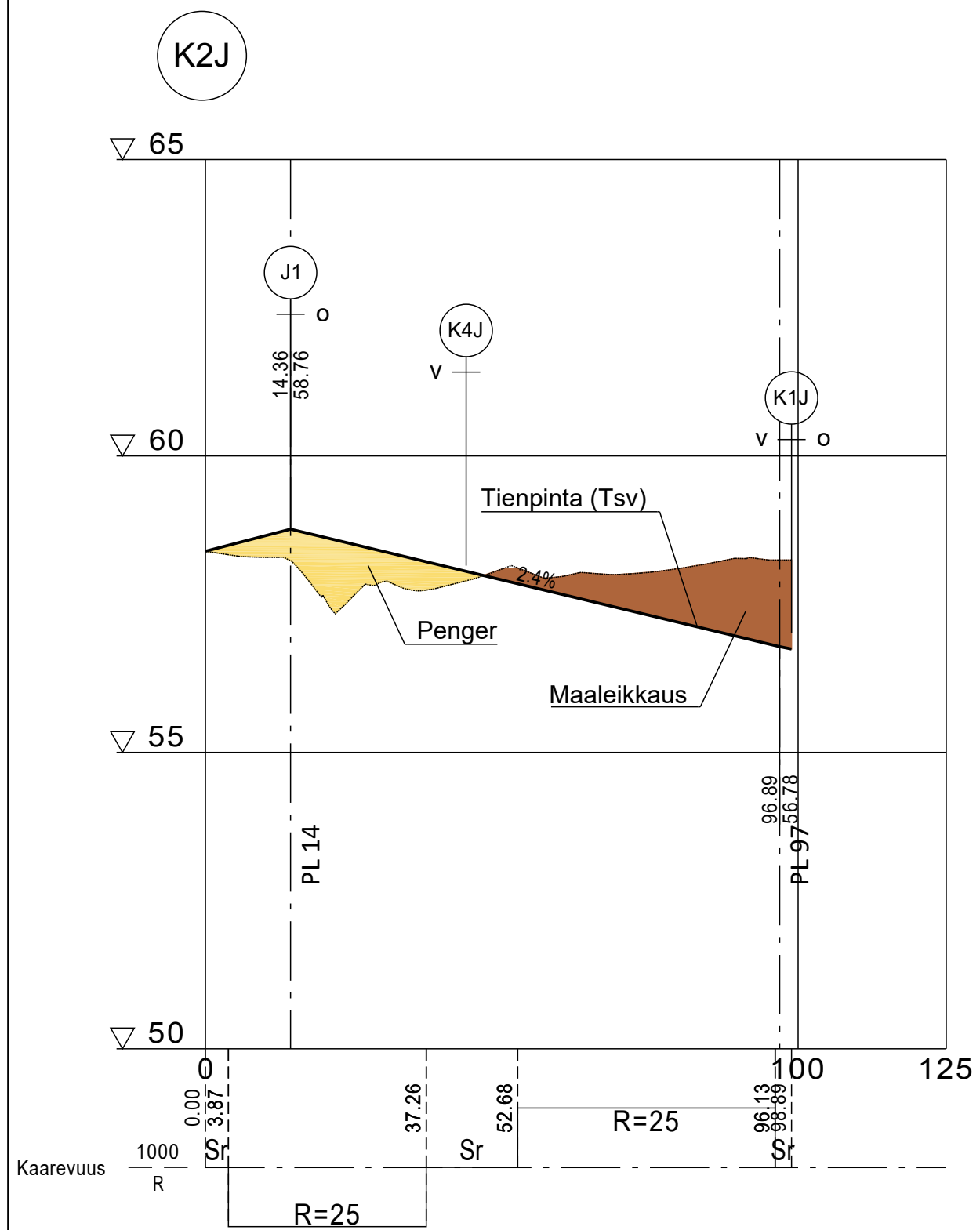
# LUONNOS

Merkki	Muutos	Pvm	Suun.	Tark.	Koordinaattijärjestelmä	GK25	Korkeusjärjestelmä	N2000	Kt86 (Ouluntie) liikennejärjestelyt Kaisaniemenkadun kohdalla, tiesuunnitelma, Ylivieska		
Elinkeino- liikenne- ja ympäristökeskus		RAMBOLL			Tierekisteritunnus	Pituusleikkaus, K1, K2		Mk.	1:1000	Piir.nro	T311-2
pvm	xx.xx.2023	x	pvm	xx.xx.2023	x	pvm	xx.xx.2023	Merja Sivonen	Janne Turpeinen		



# LUONNOS

Merkki	Muutos	Pvm	Suun.	Tark.	Koordinaattijärjestelmä	Korkeusjärjestelmä	Tierekisteritunnus	Mk.	Piir.nro
 Elinkeino- ja ympäristökeskus	x	xx.xx.2023	 RAMBOLL	Merja Sivonen Janne Turpeinen	GK25	N2000		1:1000	T311-3
Kt86 (Ouluntie) liikennejärjestelyt Kaisaniemenkadun kohdalla, tiesuunnitelma, Ylivieska						Pituusleikkaus, K1J			



# LUONNOS

Merkki	Muutos	Pvm	Suun.	Tark.	KoordinaattijärjestelmäGK25 Korkeusjärjestelmä N2000		Kt86 (Ouluntie) liikennejärjestelyt Kaisaniemenkadun kohdalla, tiesuunnitelma, Ylivieska	
					Tierekisteritunnus		Pituusleikkaus, K2J, K3J, K4J ja K7Ja	Mk. 1:1000
					Pvm xx.xx.2023		Piir.nro T311-4	
					pvm xx.xx.2023			
					Merja Sivonen			
					Janne Turpeinen			