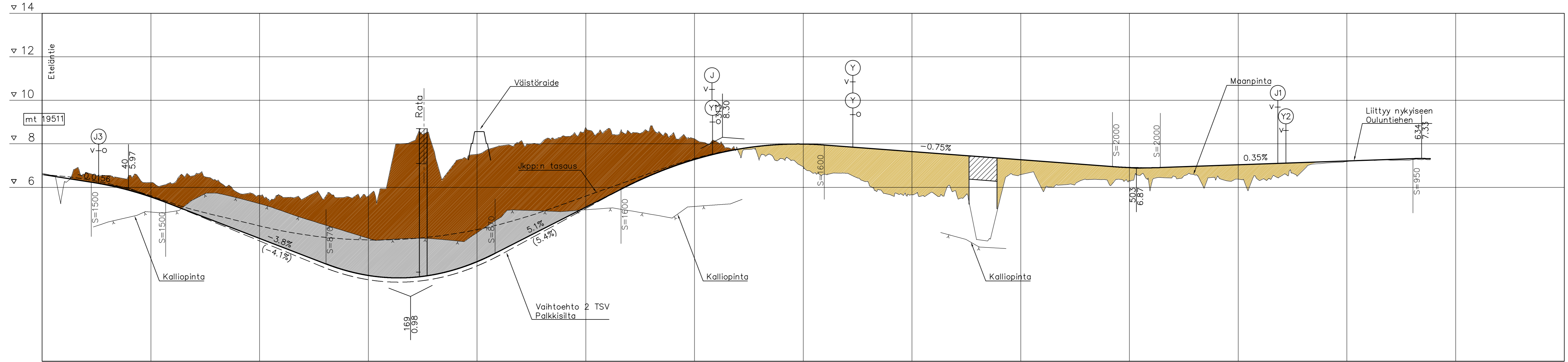


S1



JÄRPIN ALIKUKUSILTA
leveys = X m
alikulku korkeus >=5,0 m

S2

VÄHÄ-RUONAOJAN SILTA
leveys = X m
alikulku korkeus X m



YLEISÖTILAISUUS
3.11.2022

 VÄYLÄ Hyv.	 Suunn. Proj.pääll.	Koordinaattijärjestelmä GK25 Korkeusjärjestelmä N2000 Tierekisteritunnus	Tiesuunnitelma Järppi - Kemi, Ouluntie, tasoristeysten poistaminen, Kemi Pituusleikkaus, Ouluntie MK 1:1000/1:100 Piir.nro 5T-1