SITOWISE

Mt 92 Karigasniemen silta ja tiejärjestelyt

Tiesuunnitelma

Yleisötilaisuuden esitys

8.12.2022

Elinkeino-, liikenne- ja ympäristökeskus

Tiesuunnitelma- prosessi

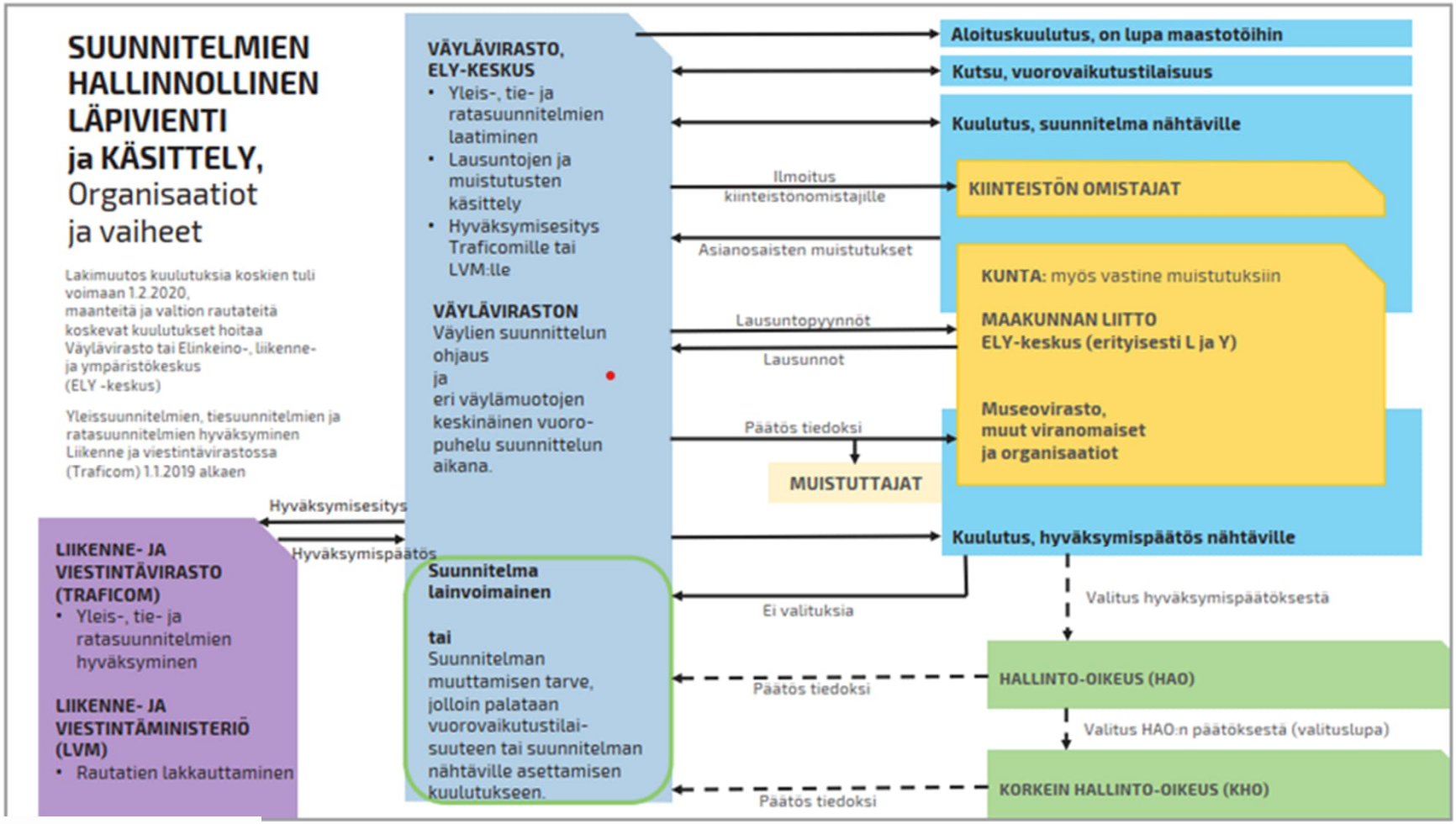

Elinkeino-, liikenne- ja ympäristökeskus

YLEISKARTTA

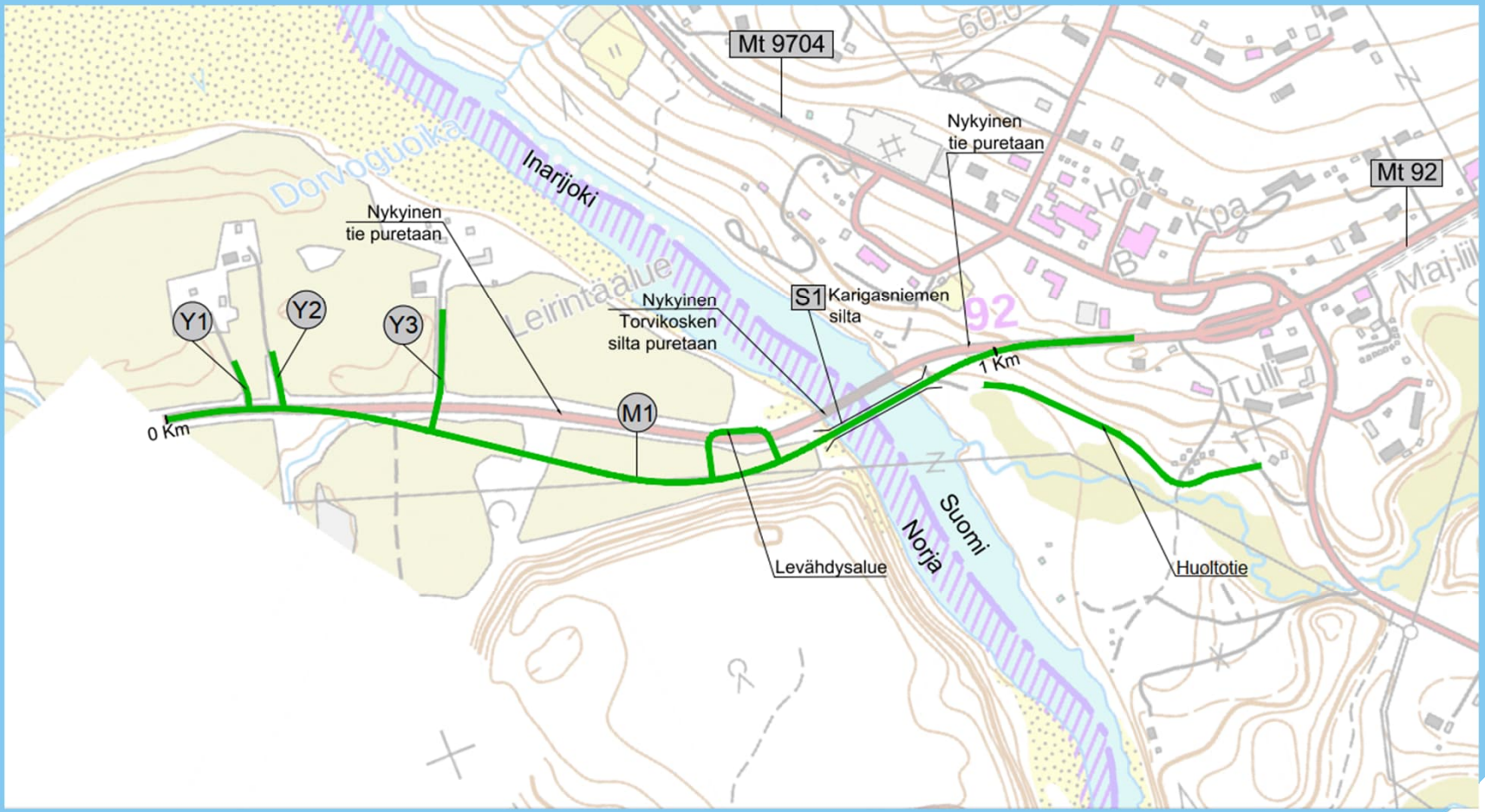

Elinkeino-, liikenne- ja ympäristökeskus

SITOWISE

TYÖN TAVOITTEET

- Laatia maatienlain mukainen suunnitelma uuden Karigasniemen sillan ja tieyhteyksien toteuttamiseksi
- Laaditaan sekä tiesuunnitelma ja rakennussuunnitelma
- Suunnittelutyö tehdään yhteistyössä Norjan valtion kanssa
- Tiesuunnitelma valmistuu keväällä 2023
- Rakennussuunnitelma valmistuu syksyllä 2023
- Samassa yhteydessä laaditaan uuden sillan vesilupa-asiakirjat
- Sillan rakentamiselle ei voi vielä aikataulua -> rakentaminen riippuu hankkeen rahoituksen varmistumisesta sekä Norjan että Suomen osalta
- Samanaikaisesti on laadittavana Karigasniemen asemakaava Utsjoen kunnan toimesta

Elinkeino-, liikenne- ja ympäristökeskus

SITOWISE

SUUNNITELMAN PERIAATERATKAISUT

- Uusi silta rakennetaan vanhan sillan viereen sen ylävirran puolelle
- Uusia tiejärjestelyjä rakennetaan Suomen puolella noin 300 metrin matkalla ja Norjan puolella noin 800 metrin matkalla
- Tien leveys sillan kohdalla on 10 metriä
- Tien kokonaisleveys Suomen puolella on 9,5 metriä ja Norjan puolella 9,0 metriä
- Norjan puolelle tehdään pysäköintialue
- Suomen puolella kulkuyhteys jätevesipumppaamolle toteutetaan nykyisten yksityisteiden kautta
- Nykyinen silta puretaan uuden sillan valmistuttua

Suunnitelmakartta 1, Norjan puoli

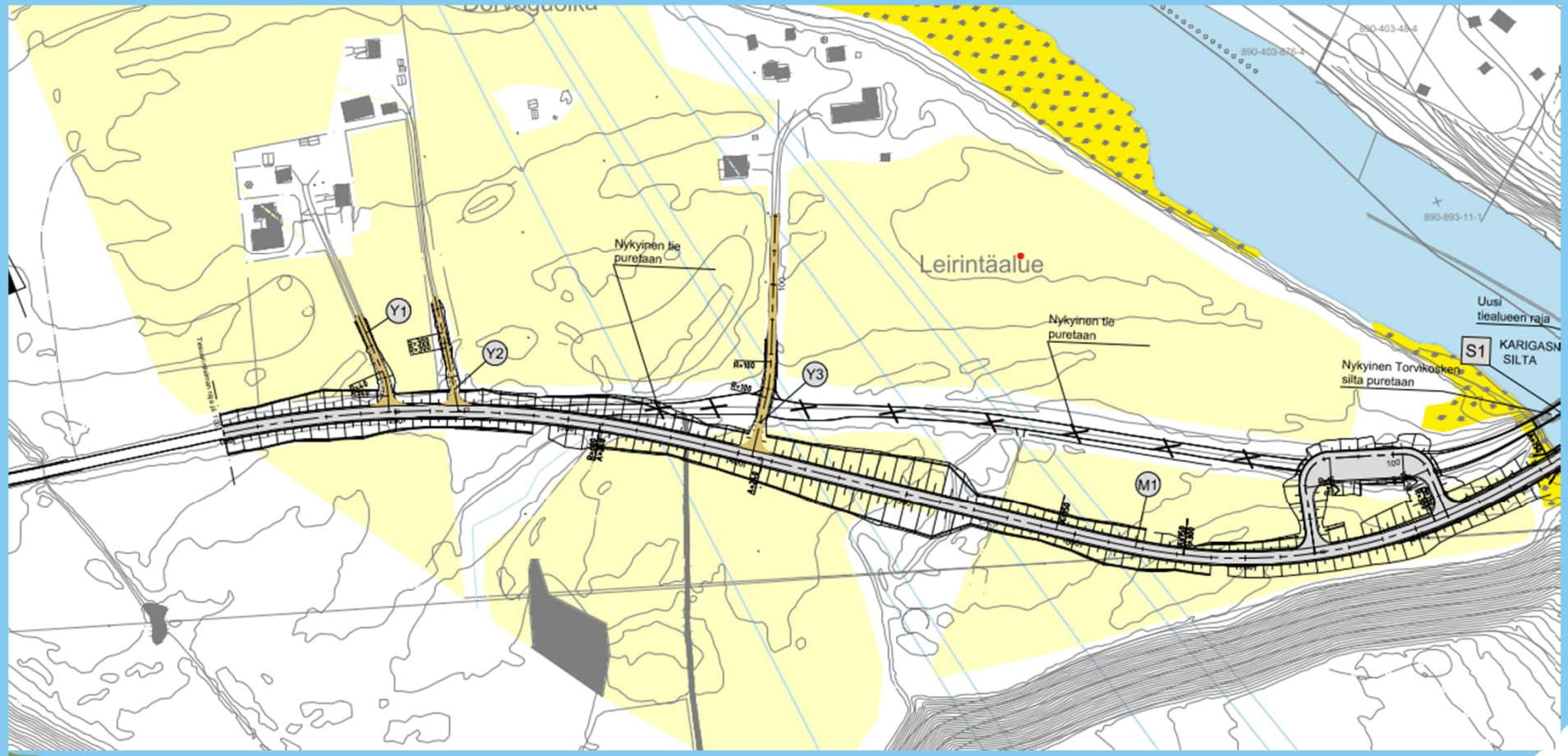

Elinkeino-, liikenne- ja ympäristökeskus

SITOWISE

Suunnitelmakartta 2, silta ja Suomen puoli

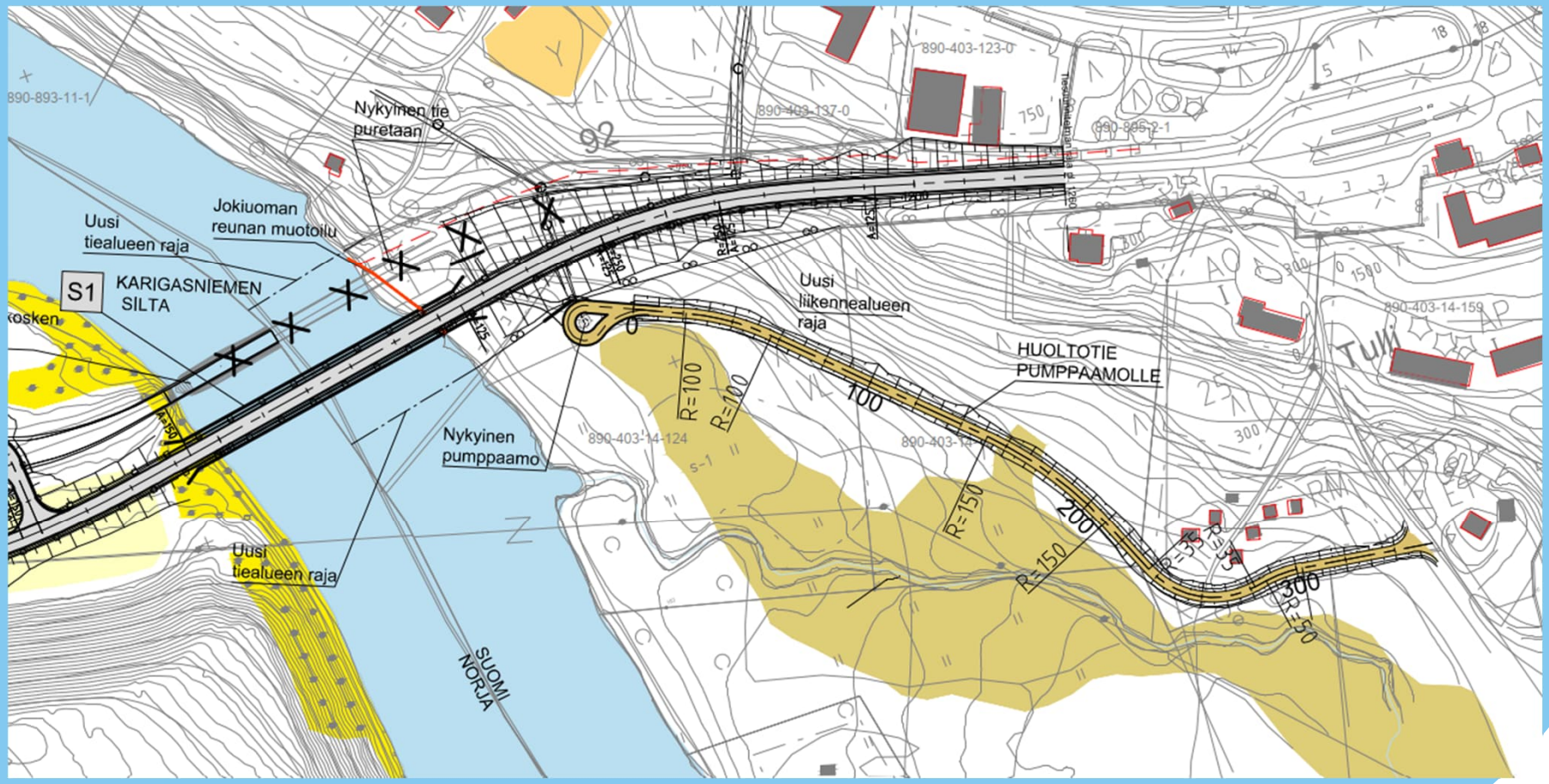

Elinkeino-, liikenne- ja ympäristökeskus

SITOWISE

Karigasniemen silta

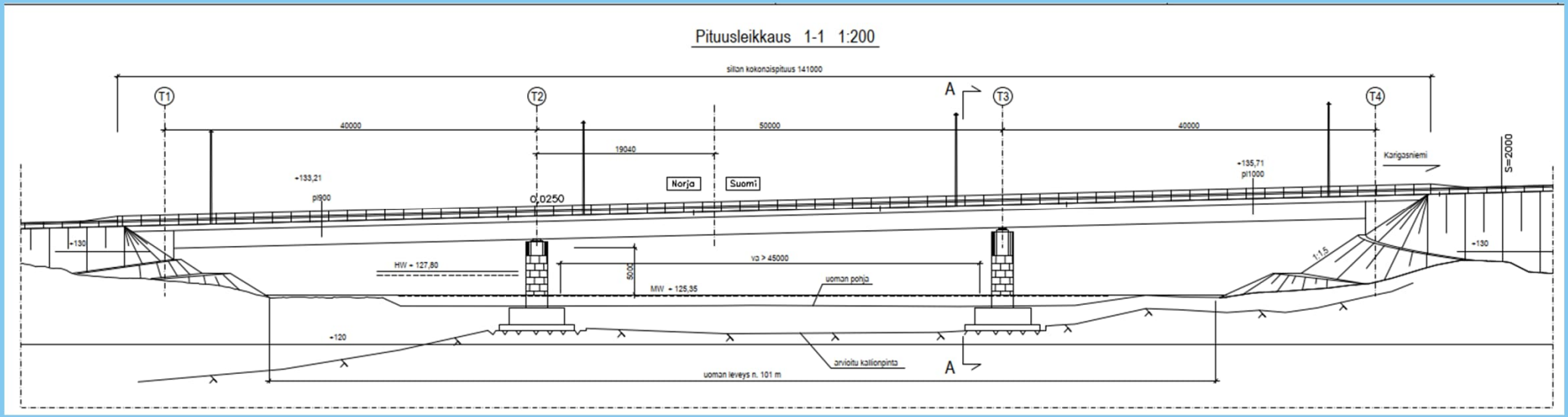

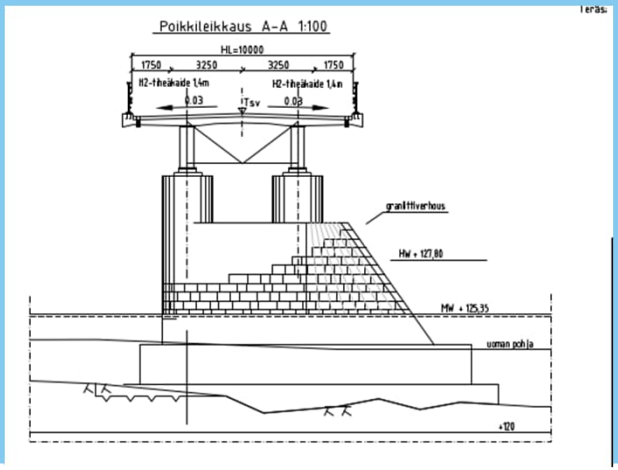

Elinkeino-, liikenne- ja ympäristökeskus

SITOWISE

Teiden poikkileikkauksia, Suomen puoli

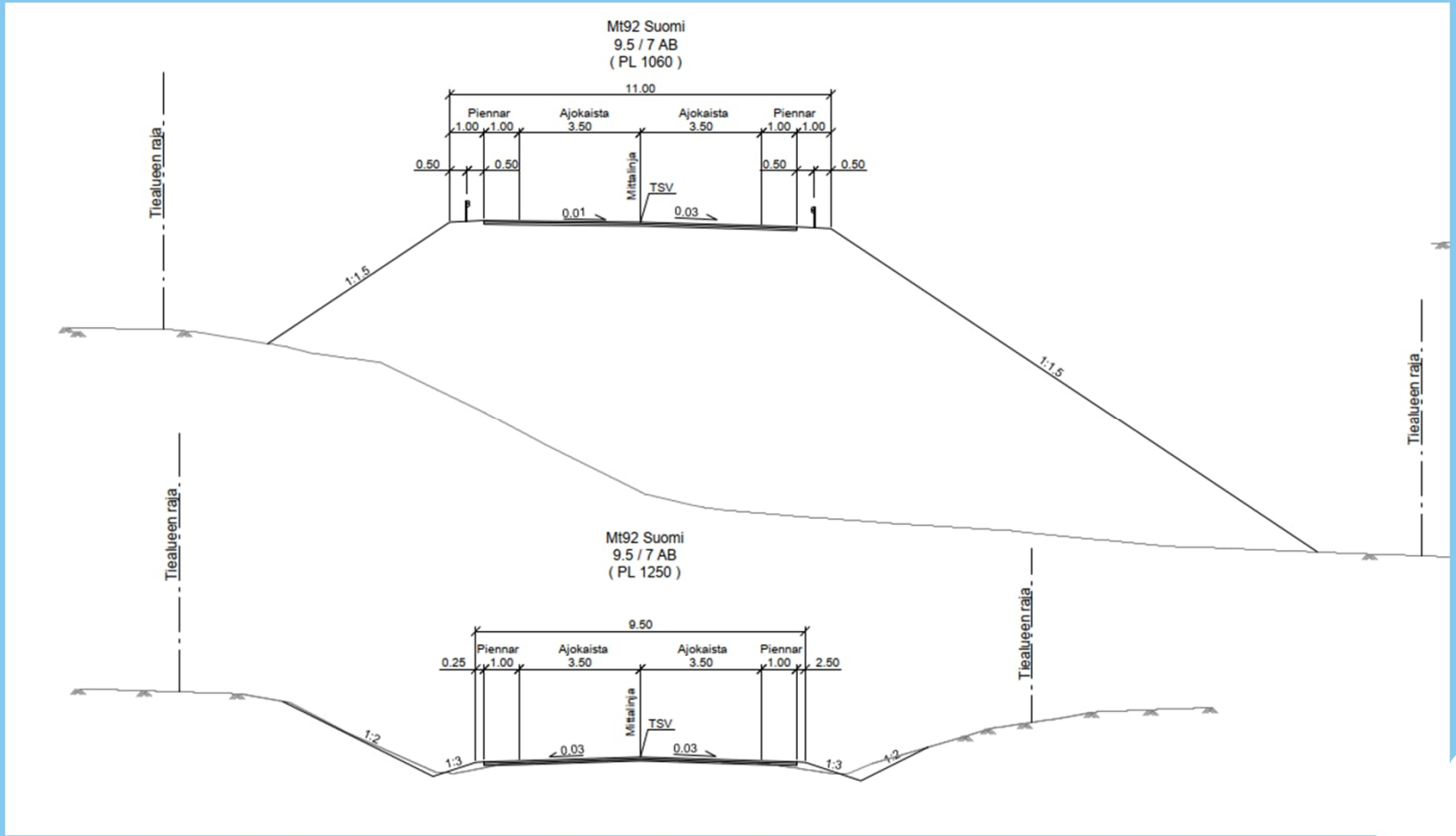

Elinkeino-, liikenne- ja ympäristökeskus

SITOWISE

Teiden poikkileikkauksia, Norjan puoli

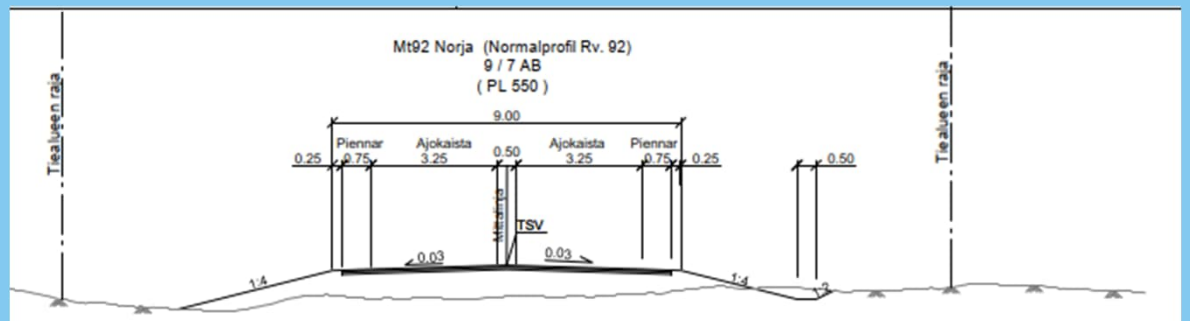

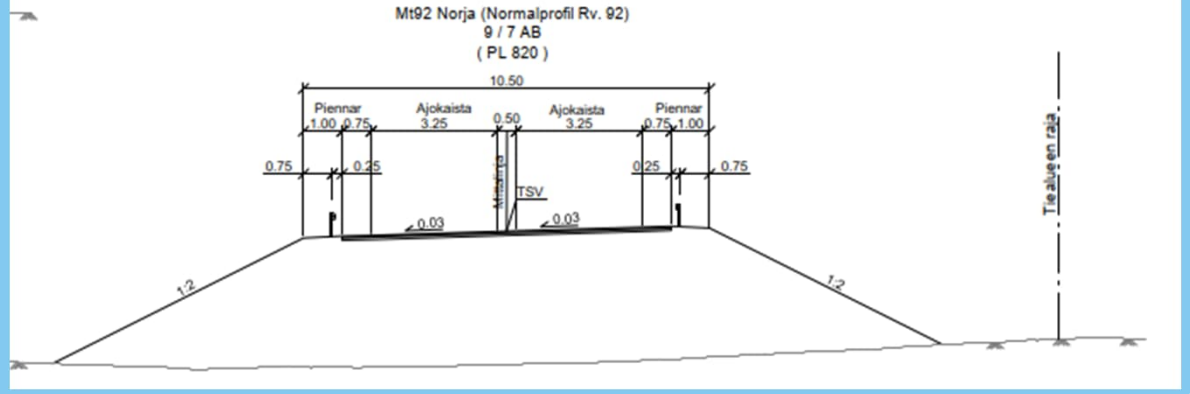

Elinkeino-, liikenne- ja ympäristökeskus

SITOWISE

Karigasniemen silta alavirran suunnasta



Karigasniemen silta ylävirran suunnasta



Karigasniemen silta alavirran suunnasta



Videot:

1. Karigasniemen silta lintuperspektiivissä
2. Uusi tie ajajan näkökulmasta Norjasta Suomeen

Elinkeino-, liikenne- ja ympäristökeskus

SITOWISE

KIITOS !

Elinkeino-, liikenne- ja ympäristökeskus