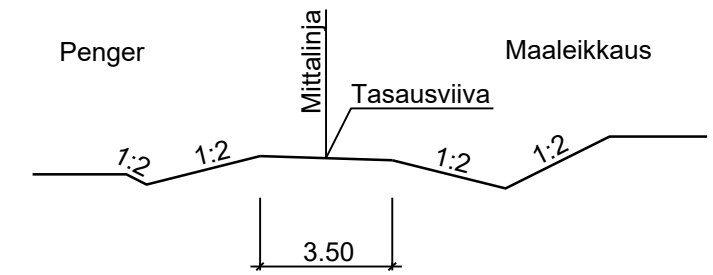
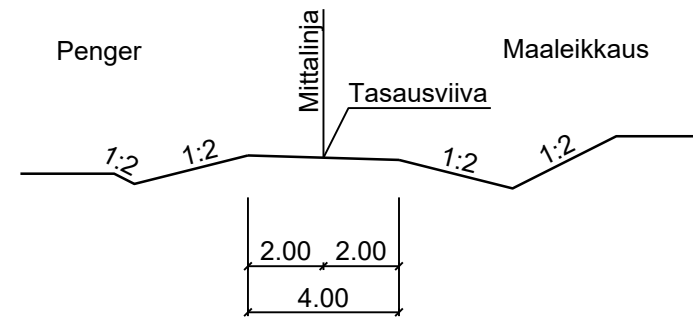
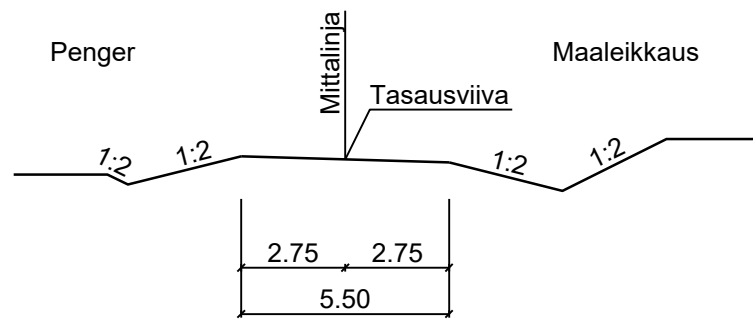


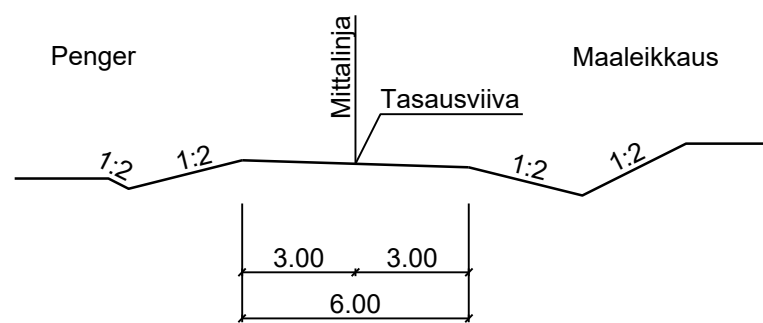
Y1 Y4 Y5 Y8 Y9a Y10 Y11 Y12 Y13 Y14  
 Y17 Y18 Y19 Y2 Y21 Y22 Y23 Y24 Y26  
 Y31 Y33 Y35 Y36/T36 Y39 Y41 Y42 Y43  
 Y46 Y48 Y51 Y54 Y55 Y59 Y60 Y67 K68  
 Y71 Y72 Y73 Y75 Y82 Y88 Y89

Y9b Y27 Y68 Y3J Y5J

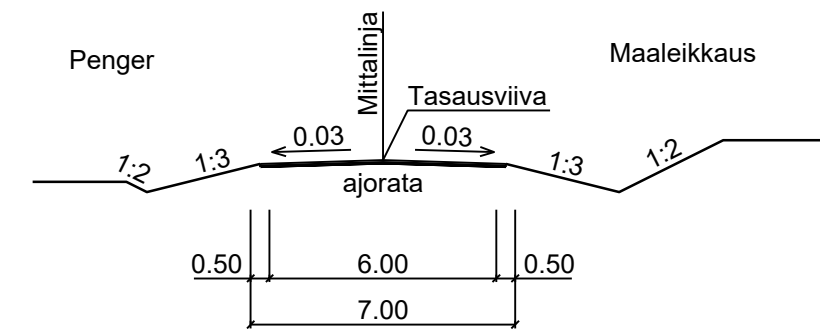
Y2 Y3 Y6 Y7  
 Y44 Y45 Y61 Y70 T87/Y87



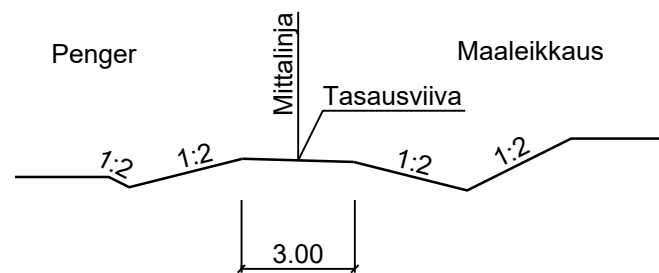
Y20



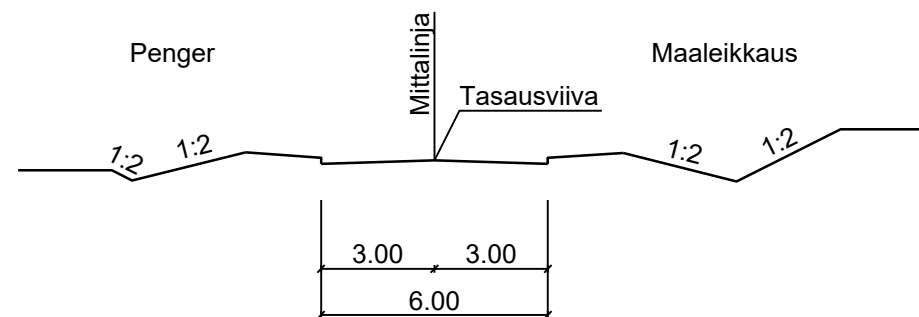
Y32 plv. 0 - 170  
 7.0/6.0 AB



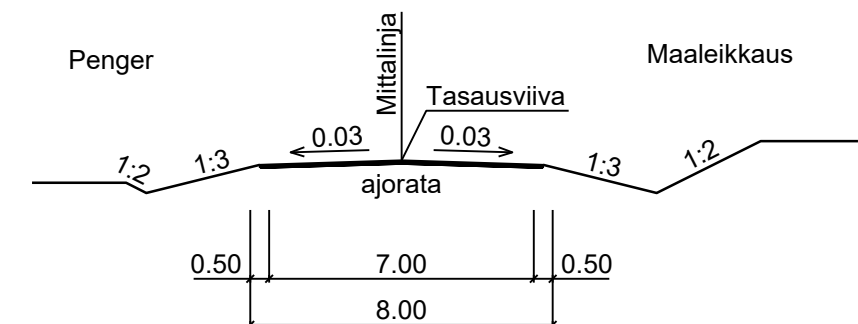
~~Y28~~ Y29 Y76 Y77  
 Y79 Y80 Y4J  
 Y306 Y307 Y314 Y315



Y47/K1



Y32 plv. 170 - 586  
 8.0/7.0 AB



B	Lisätty Y306, Y307, Y314 ja Y315. Poistettu Y28	2.6.2021	Rauno Tuominen	Vesa Koistinen
A	Y9a ja Y9b poikkileikkaukset lisätty	15.10.2020	Rauno Tuominen	Vesa Koistinen
Merkki	Muutos	Pvm	Suunn.	Tark.

Pvm	Juha Laamanen	Pvm	Rauno Tuominen
15.10.2019		15.10.2019	

Koordinaattijärjestelmä	ETRS-GK27	Valtatien 15 parantaminen välillä Rantahaka – Kouvola, tiesuunnitelma, Kotka ja Kouvola	
Korkeusjärjestelmä	N2000		
Tierekisteritunnus	15/02/0 – 15/07/7570	Liikennetekniset poikkileikkaukset, yksityistiet	Mittakaava
			1:200
			Piir.nro
			4T-7