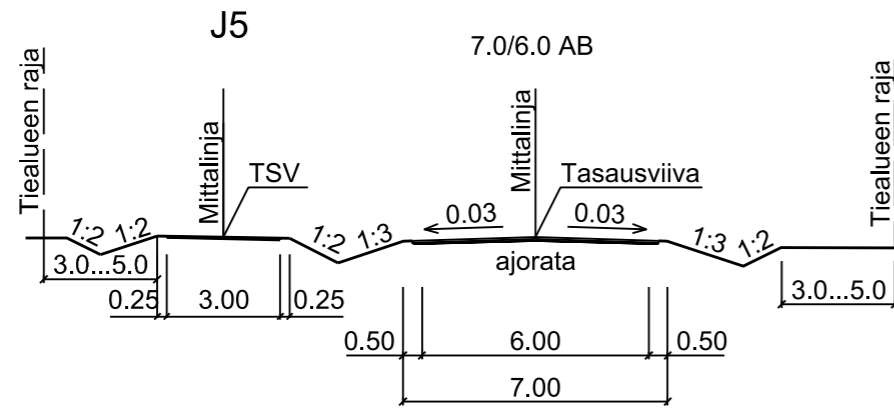
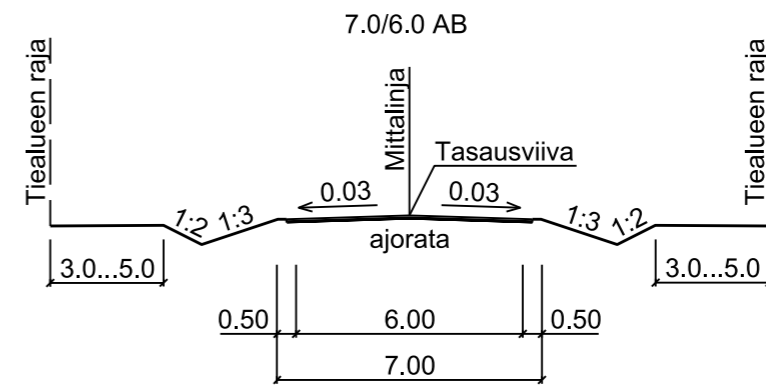


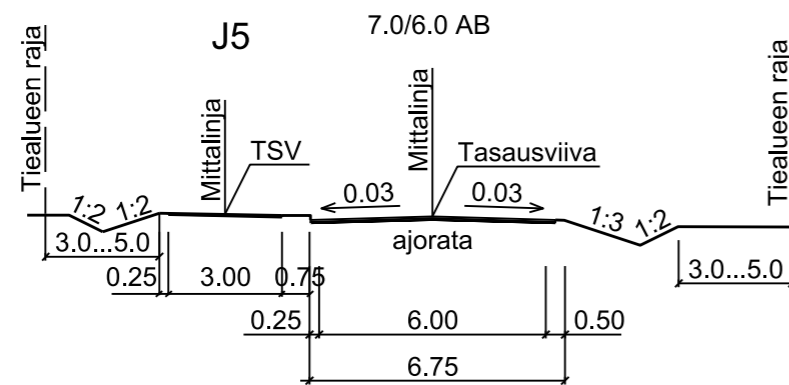
M1-1 plv 200-800  
M1-1 plv 1580-1740



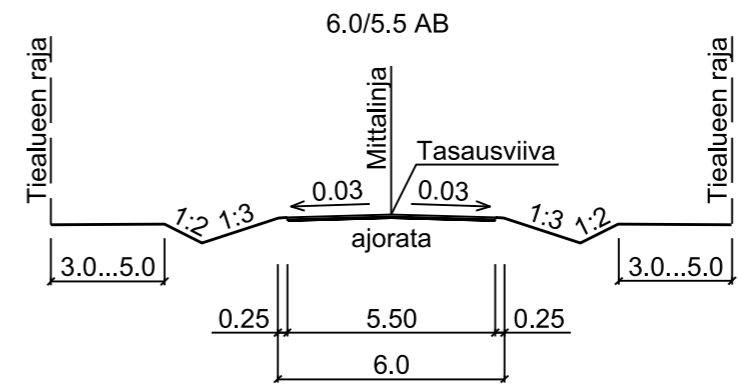
M1-2 plv. 200-2010  
M1-4 plv. 0-540  
M1-5 plv. 0 - 920 ja 1300-2640



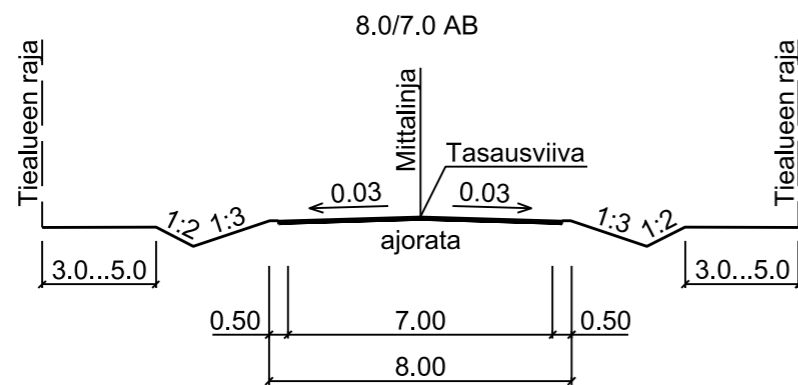
M1-1 plv 800-1580



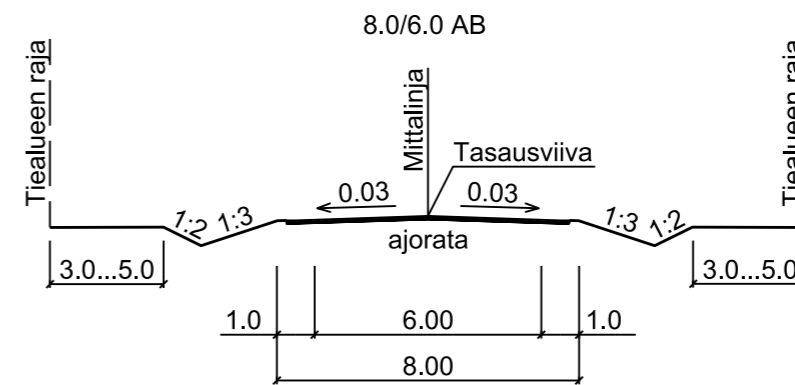
M1-2 plv. 0-200



M1-3  
M1-4 plv. 3300-4237  
M1-5 plv. 2640 - 5212



M1-5 plv. 920 - 1300



Merkki	Muutos	Pvm	Suunn.	Tark.	Koordinaattijärjestelmä	Valtatien 15 parantaminen välillä Rantahaka – Kouvola, tiesuunnitelma, Kotka ja Kouvola		
					ETRS-GK27			
					N2000			
					Tierekisteritunnus	Liikennetekniset poikkileikkaukset,	Mittakaava	Piir.nro
					15/02/0 – 15/07/7570	M1-1, M1-2, M1-3, M1-4, M1-5	1:200	4T-5.1
Pvm	Juha Laamanen	Pvm	Rauno Tuominen					
15.10.2019		15.10.2019						