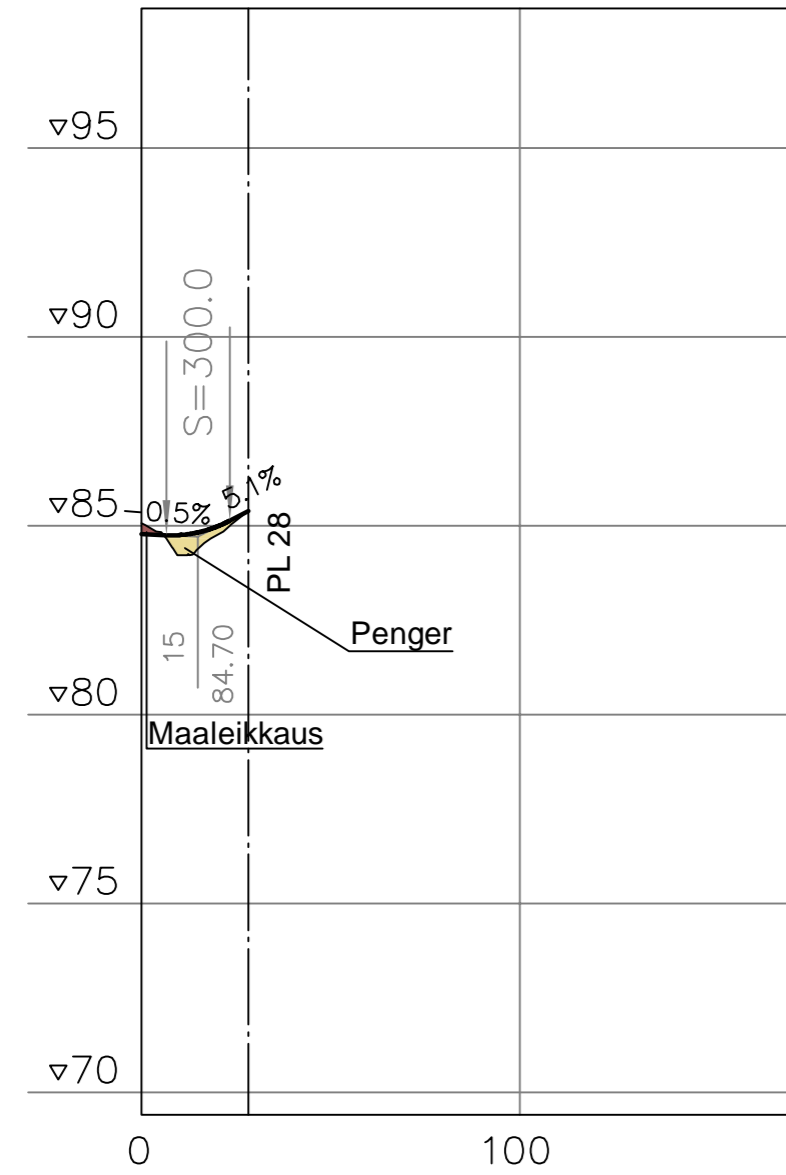
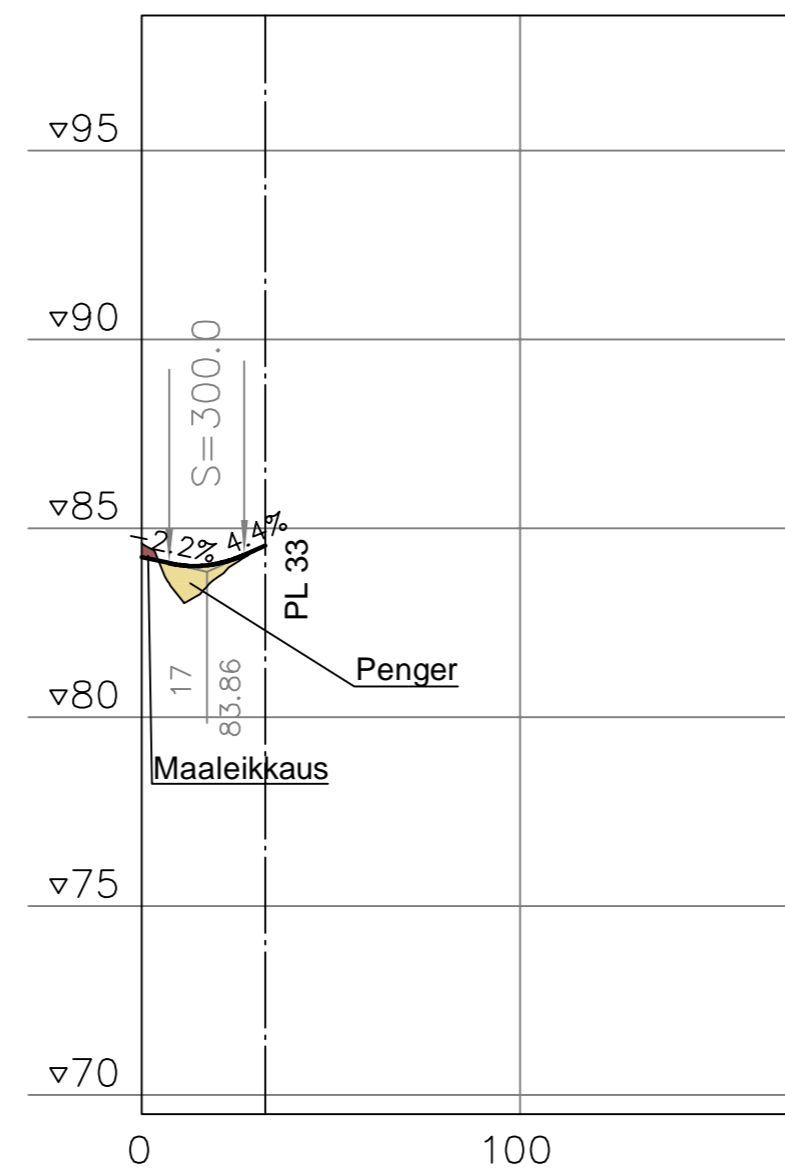


Y12



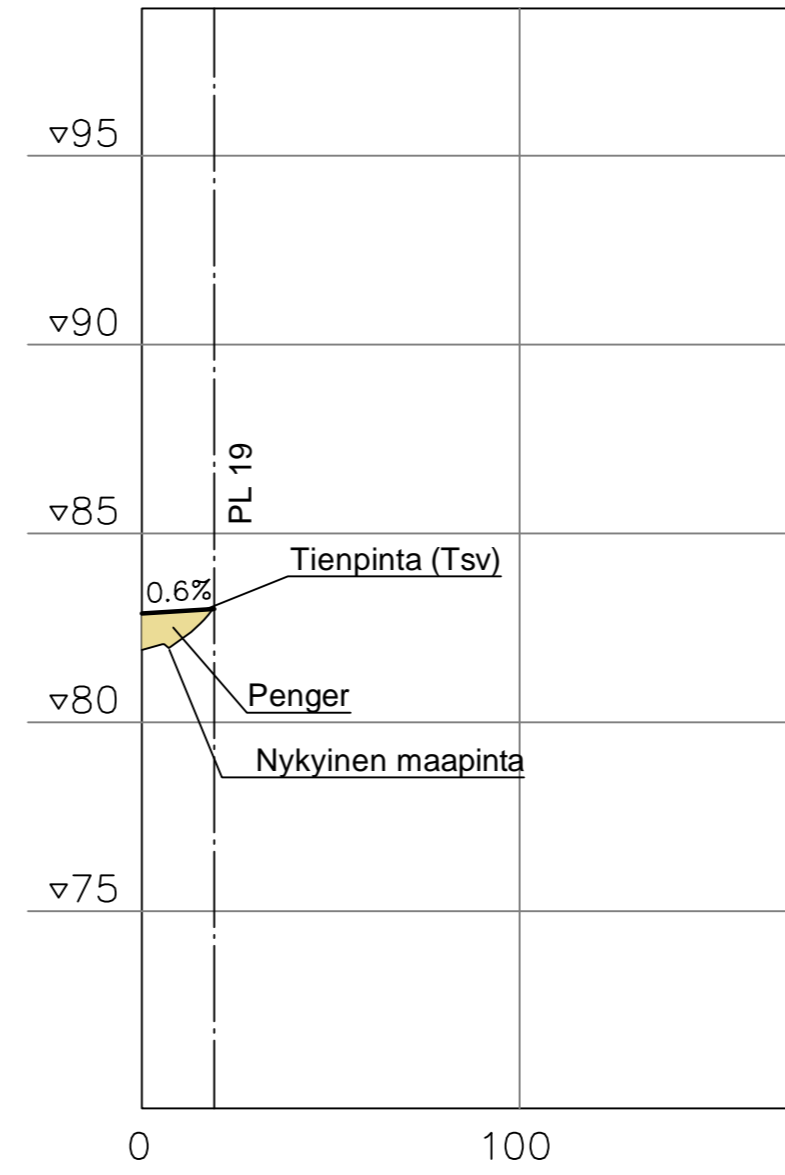
KAAREVUUS

Y13



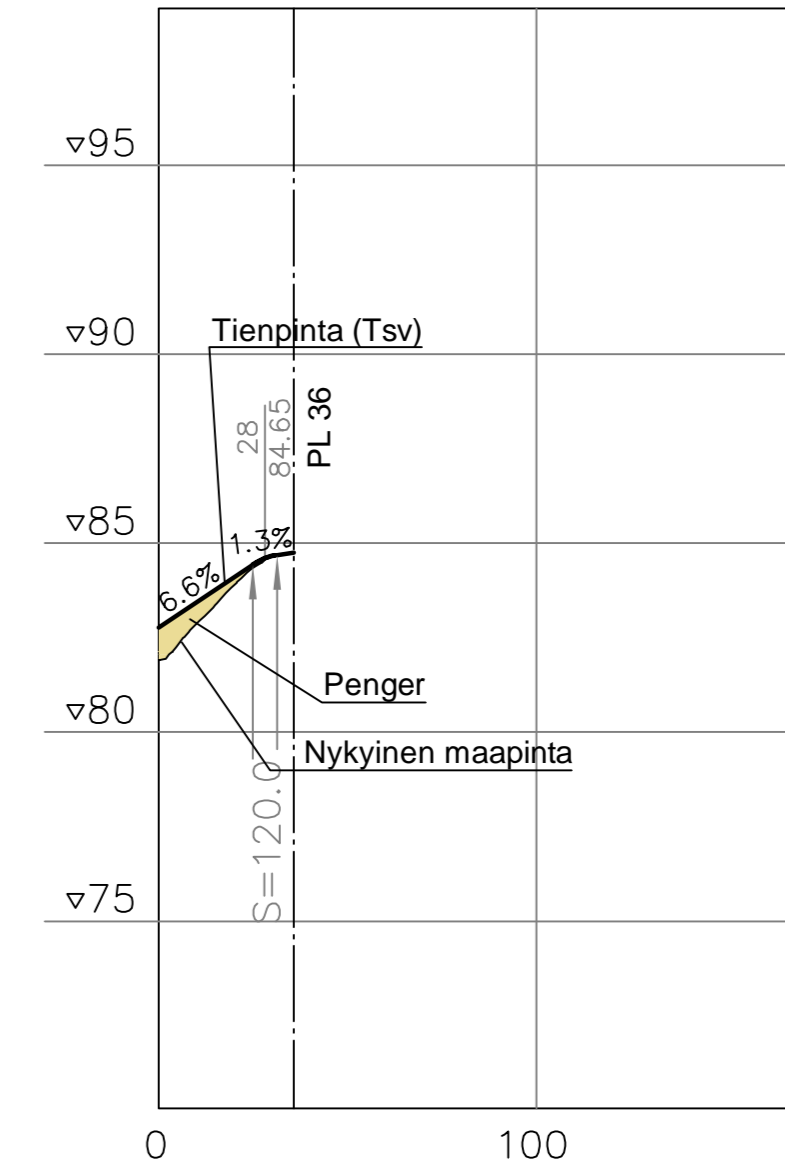
KAAREVUUS R=8.5

Y14



KAAREVUUS

Y15



KAAREVUUS R=30  
R=17.5

Merkki/Bet.	Muutos/Ändring	Pvm./Dat.	Suunn./Plan	Tark./Gransk.	Koordinaattijärjestelmä ETRS-GK28 Kordinatsystem Korkeusjärjestelmä N2000 Höjdsystem	Maantien 14784 parantaminen Kutilantaipaleen kohdalla, Taipalsaari, Tiesuunnitelma	
					Tierekisteritunnus		
Pvm./Dat.	Ville Kukkola	Pvm./Dat.	Samuli Kakko	Pvm./Dat.	Sanni Simonen	Pvm./Dat.	Petteri Hulkko
	17.2.2023		17.2.2023		17.2.2023		Riina Väyrynen
Pituusleikkaus Y12, Y13, Y14 ja Y15						Mittakaava/Skala 1:2000/1:200	Piir.nro/Ritn.nr. T216-8