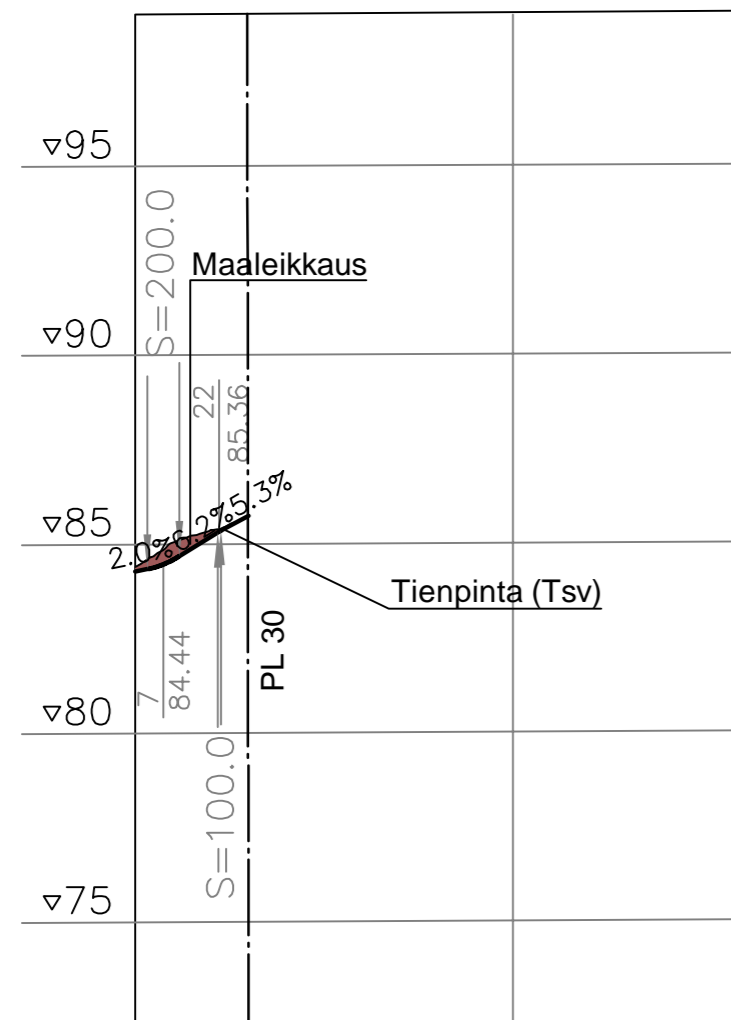
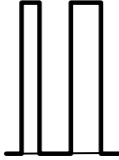


Y8

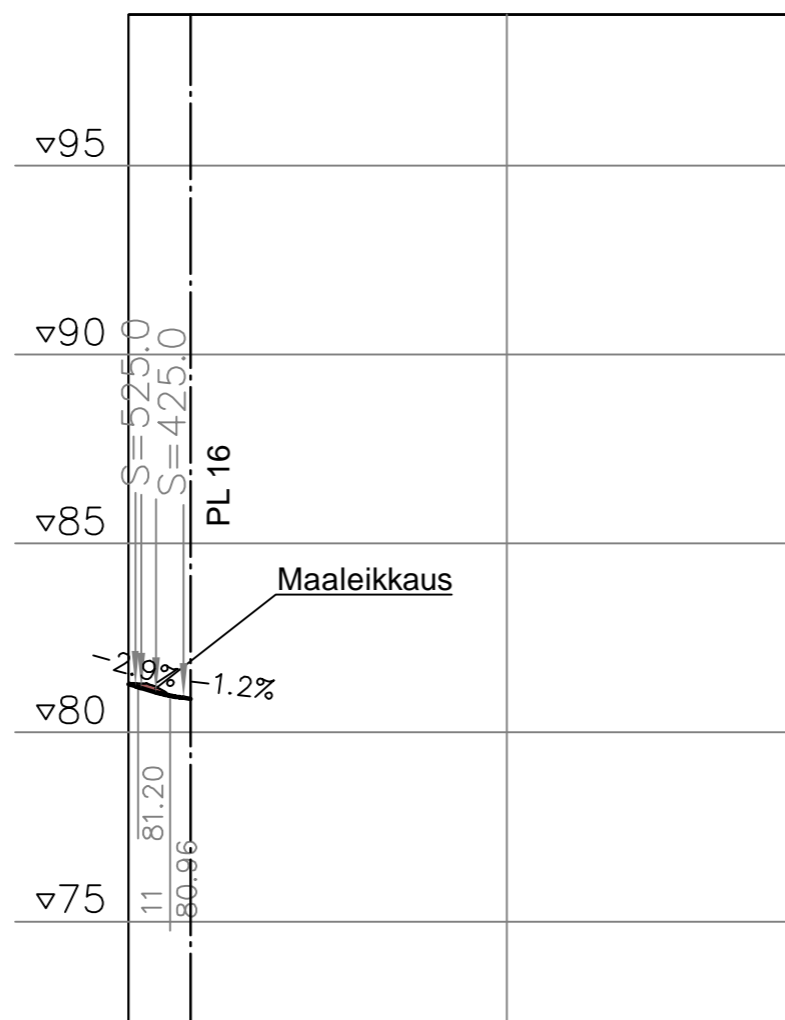


R=12.5 R=20

KAAREVUUS

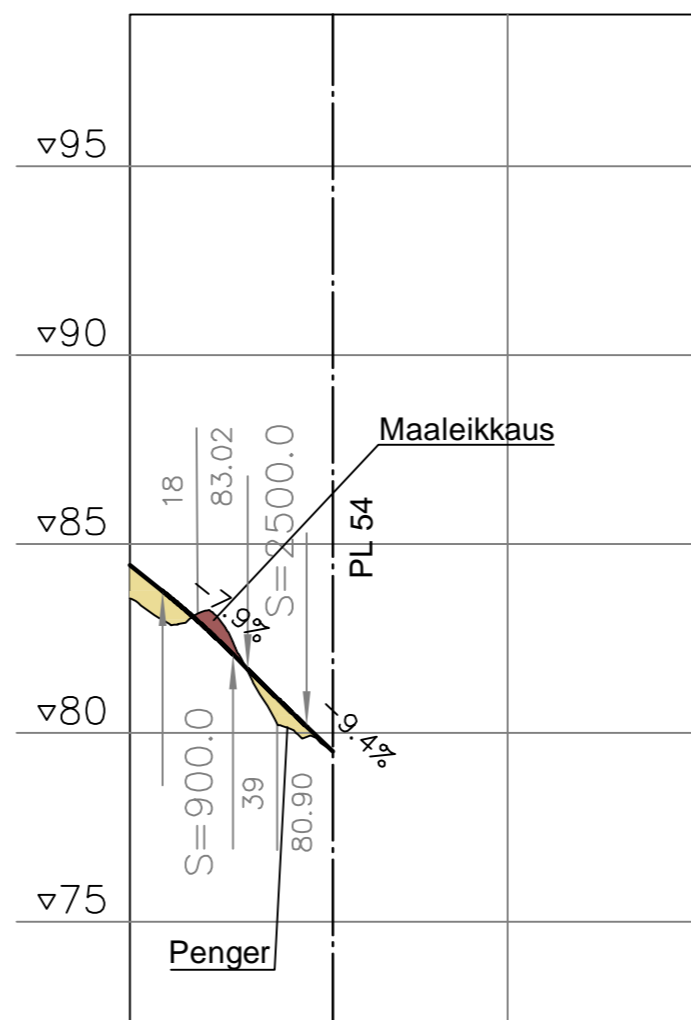


Y9



KAAREVUUS

Y10



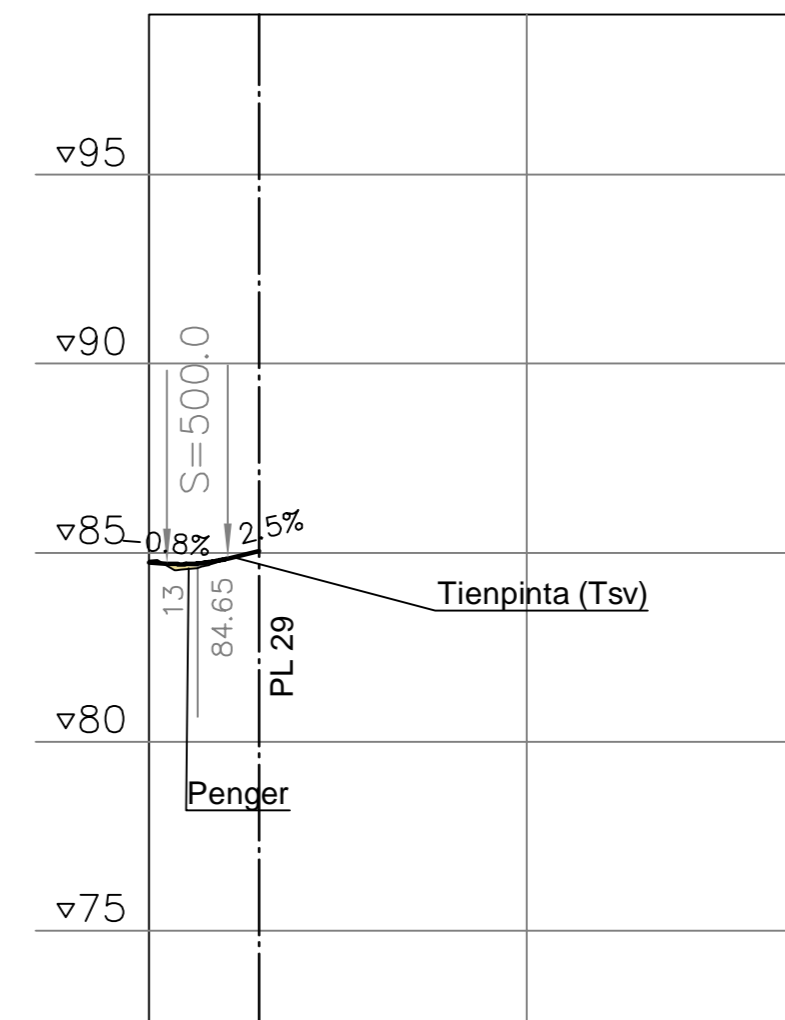
R=60

KAAREVUUS



R=14.5

Y11



KAAREVUUS



R=50

Merkki/Bet.	Muutos/Ändring	Pvm./Dat.	Suunn./Plan	Tark./Gransk.	Koordinaattijärjestelmä ETRS-GK28 Kordinaatystemi Korkeusjärjestelmä N2000 Höjdsystem	Maantien 14784 parantaminen Kutilantaipaleen kohdalla, Taipalsaari, Tiesuunnitelma				
					Tierekisteritunnus	Pituusleikkaus Y8, Y9, Y10 ja Y11				
Pvm./Dat. 17.2.2023	Ville Kukkola	Pvm./Dat. 17.2.2023	Samuli Kakko	Pvm./Dat. 17.2.2023	Sanni Simonen	Pvm./Dat. 17.2.2023	Petteri Hulkko	Riina Väyrynen	Mittakaava/Skala 1:2000/1:200	Piir.nro/Ritn.nr. T216-7