
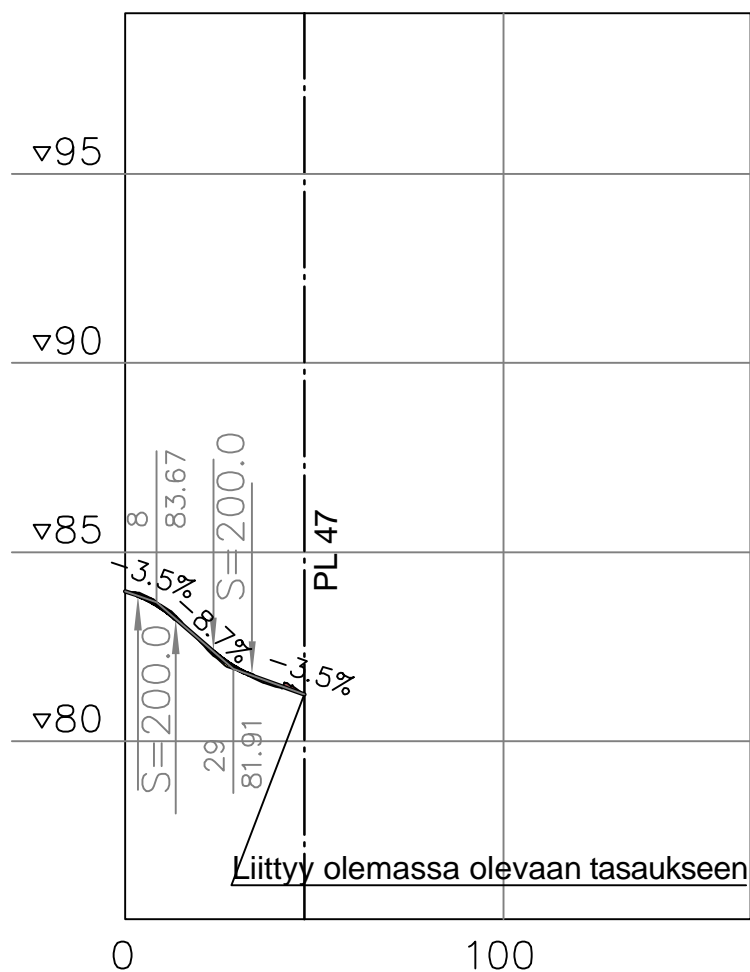
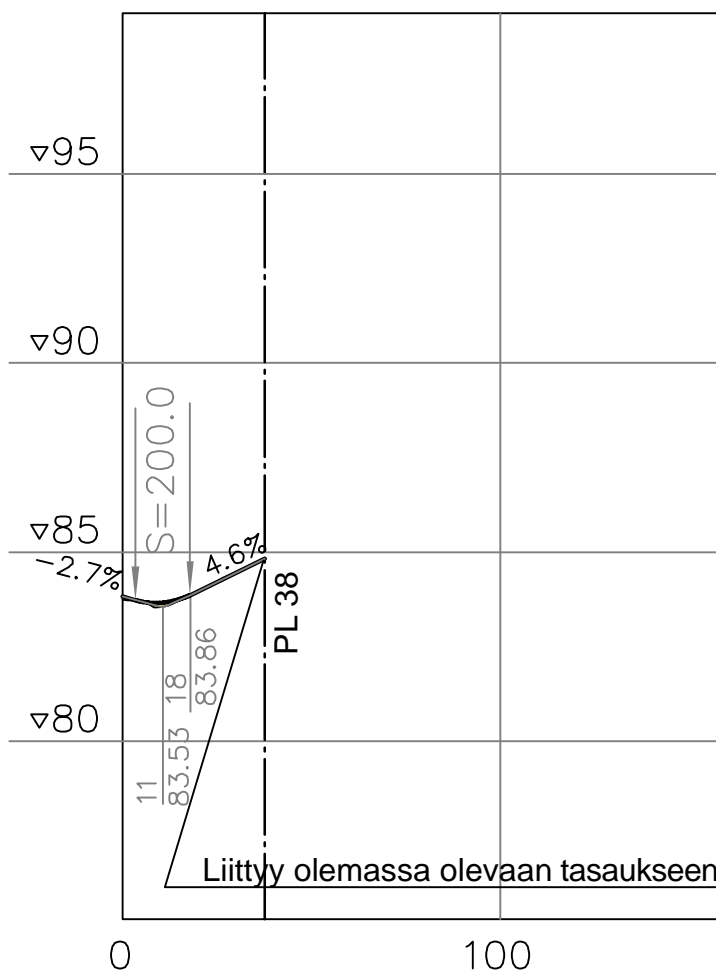


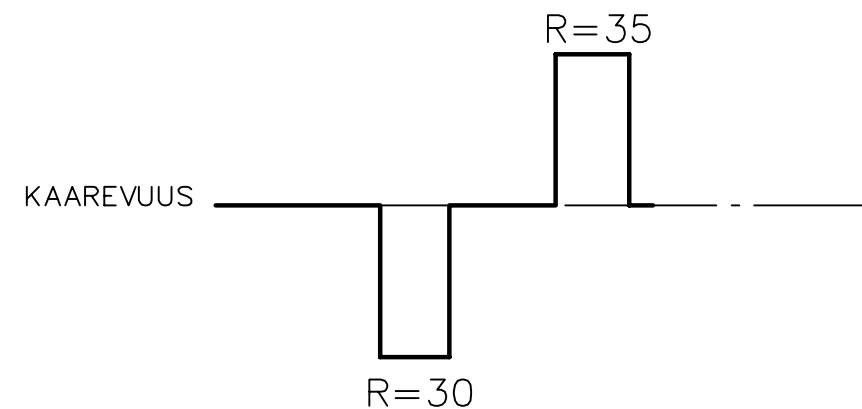
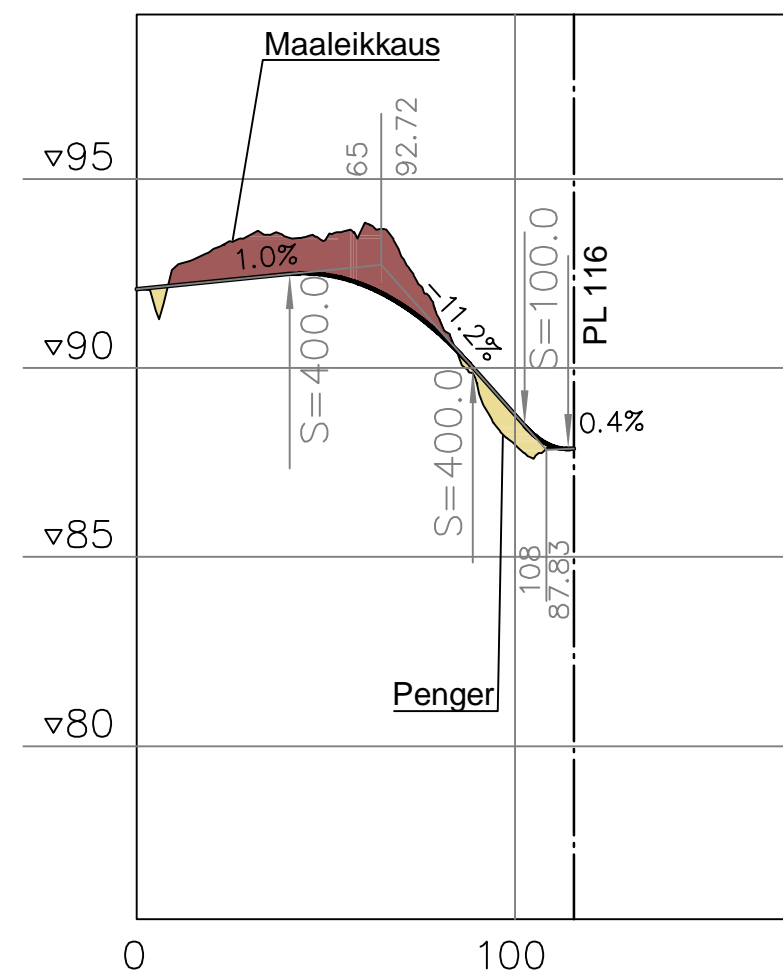
Y5



Y6



Y7



Merkki/Bet.	Muutos/Ändring	Pvm./Dat.	Suunn./Plan	Tark./Gransk.	Koordinaattijärjestelmä ETRS-GK28 Kordinatsystem Korkeusjärjestelmä N2000 Höjdsystem	Maantien 14784 parantaminen Kutilantaipaleen kohdalla, Taipalsaari, Tiesuunnitelma			
					Tierekisteritunnus	Pituusleikkaus Y5, Y6 ja Y7		Mittakaava/Skala 1:2000/1:200	Piir.nro/Ritn.nr. T216-6
Pvm./Dat.	Ville Kukkola	Pvm./Dat.	Samuli Kakko	Pvm./Dat.	Sanni Simonen	Pvm./Dat.	Petteri Hulkko		
17.2.2023		17.2.2023		17.2.2023		17.2.2023	Riina Väyrynen		