

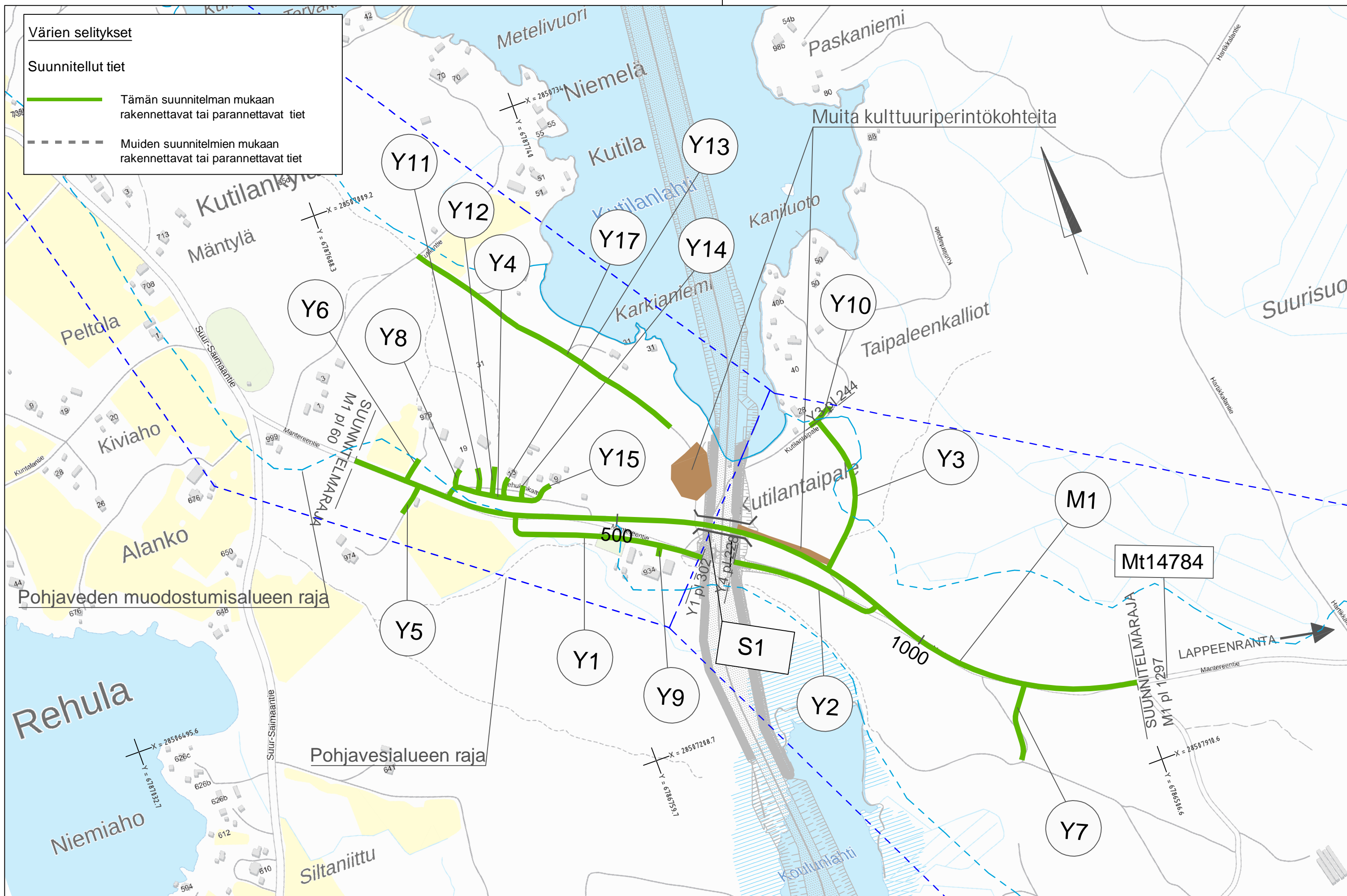



Värien selitykset

Suunnitellut tiet

 Tämän suunnitelman mukaan rakennettavat tai parannettavat tiet

 Muiden suunnitelmien mukaan rakennettavat tai parannettavat tiet



Merkki/Bet.	Muutos/Ändring	Pvm./Dat.	Suunn./Plan	Tark./Gransk.	Koordinaattijärjestelmä ETRS-GK28 Kordinaatsystem Korkeusjärjestelmä N2000 Höjdsystem	Maantien 14784 parantaminen Kutilantaipaleen kohdalla, Taipalsaari Tiesuunnitelma					
 Elinkeino-, liikenne- ja ympäristökeskus	 Taipalsaaren kunta	 Lappeenrannan kaupunki	 AFRY	Tierekisteritunnus							
Pvm./Dat. 17.2.2023	Ville Kukkola	Pvm./Dat. 17.2.2023	Samuli Kakko	Pvm./Dat. 17.2.2023	Sanni Simonen	Pvm./Dat. 17.2.2023	Petteri Hulkko	Tierekisteritunnus	Yleiskartta	Mittakaava/Skala 1:5000	Piir.nro/Ritn.nr. T212-1