



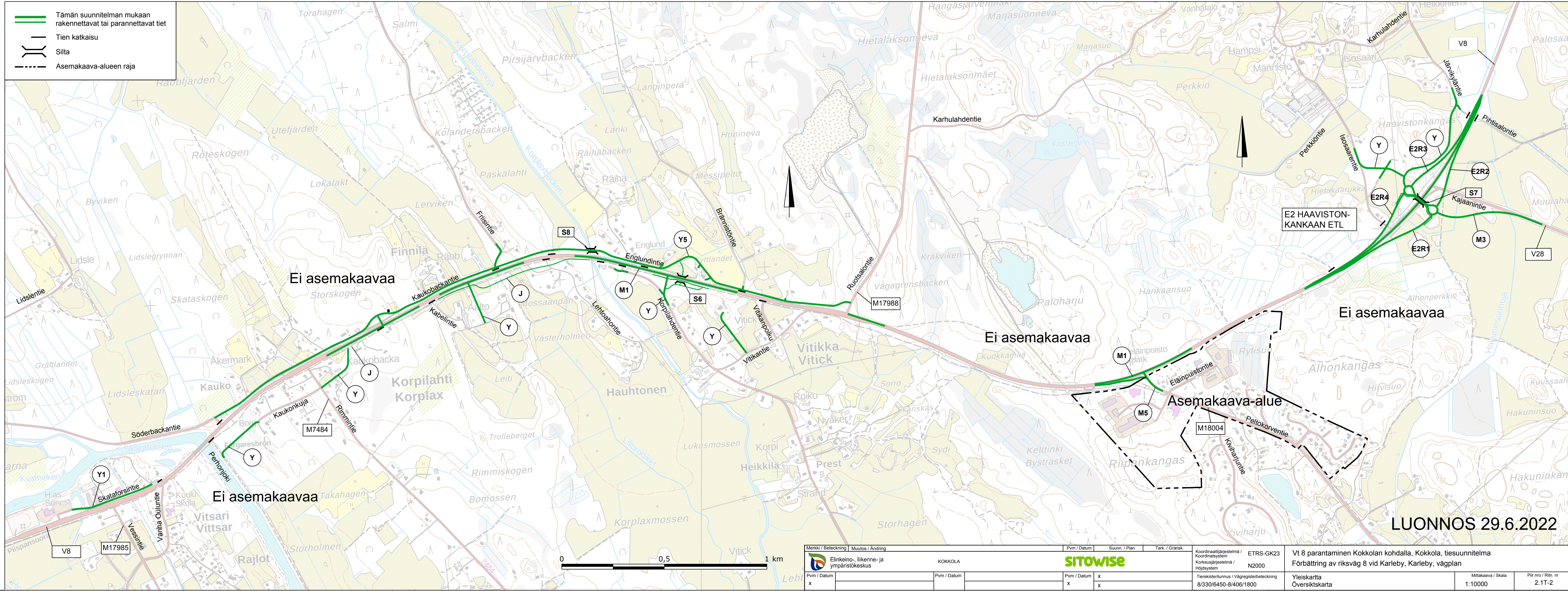


-  Tämän suunnitelman mukaan rakennettavat tai parannettavat tiet
-  Tien katkaisu
-  Silta
-  Asemakaava-alueen raja



LUONNOS 29.6.2022

Merkki / Beteckning Muutos / Ändring		Pvm / Datum	Suunn. / Plan	Tark. / Gransk.	Koordinaattijärjestelmä / Koordinatystem	ETRS-GK23	Vt 8 parantaminen Kokkolan kohdalla, Kokkola, tiesuunnitelma Förbättring av riksväg 8 vid Karleby, Karleby, vägplan
Elinkeino-, liikenne- ja ympäristökeskus			KOKKOLA	SITOWISE	Korkeusjärjestelmä / Höjdsystem	N2000	
Pvm / Datum	x	Pvm / Datum	x	Pvm / Datum	x	Tieregisteritunnus / Vägregisterbeteckning	Yleiskartta Översigtskarta
						8/330/6450-8/406/1800	Mittakaava / Skala 1:10000
							Piir.no / Ritn. nr 2.1T-2