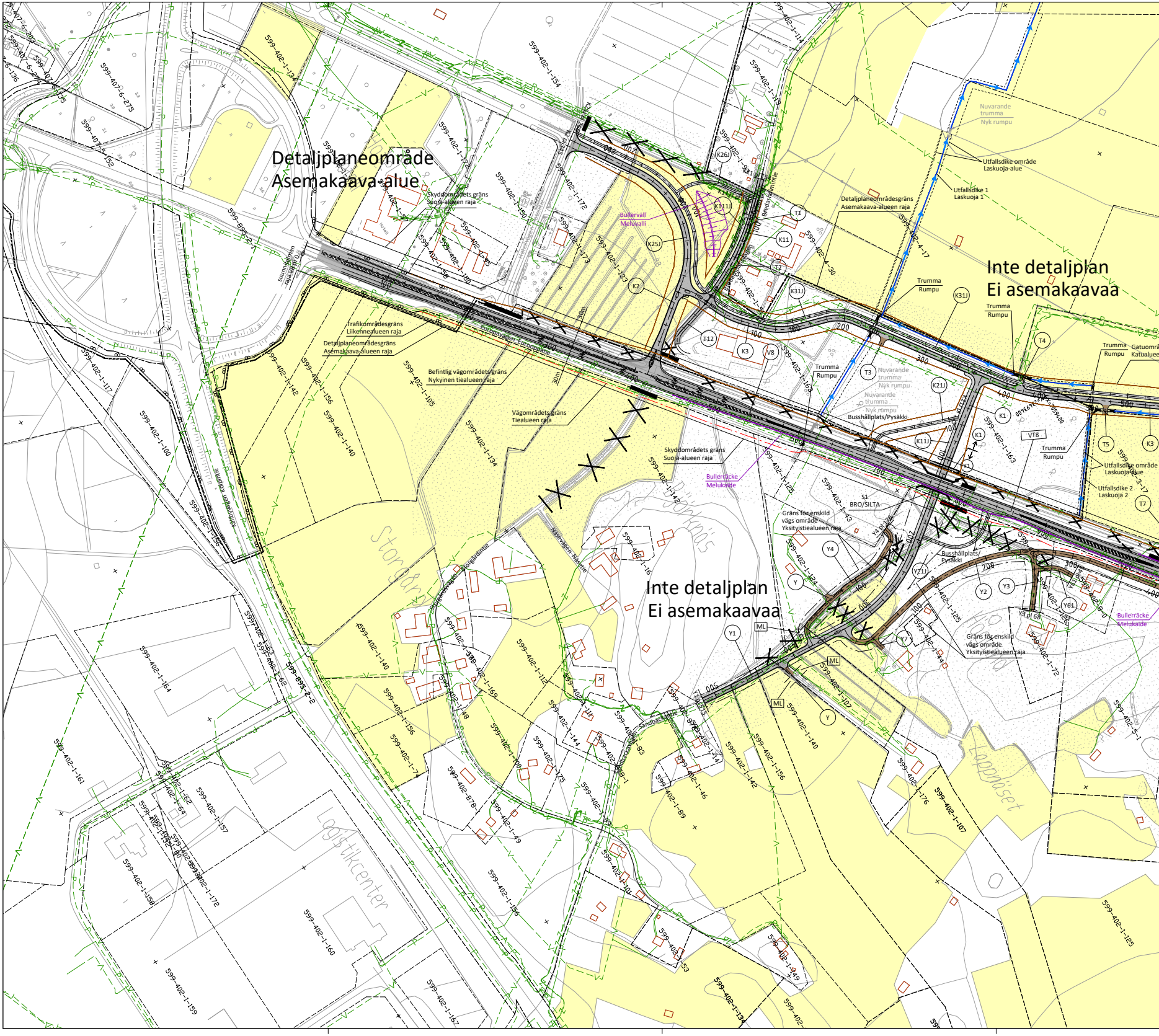
Detaljplaneområde
Asemakaava-alue
Inte detaljplan
Ei asemakaavaa
Inte detaljplan
Ei asemakaavaa
Skyddområdets gräns
Suoja-alueen raja
Trafikområdesgräns
Liikennealueen raja
Detaljplaneområdesgräns
Asemakaava-alueen raja
Befintlig vägområdets gräns
Nykyinen tiealueen raja
Vägområdets gräns
Tiealueen raja
Europavägen Eurooppatie
Bullervall
Meluvalli
Bullerräcke
Melukaide
Bullerräcke
Melukaide
Detaljplaneområdesgräns
Asemakaava-alueen raja
Utfallsdike område
Laskuoja-alue
Utfallsdike 1
Laskuoja 1
Utfallsdike område
Laskuoja-alue
Utfallsdike 2
Laskuoja 2
Nuvarande trumma
Nyk rumpu
Trumma
Rumpu
Gatuområ
Katualuee
Busshållplats/Pysäkki
Busshållplats/
Pysäkki
S1
BRO/SILTA
Gräns för enskild vägs område
Yksityistiealueen raja
Gräns för enskild vägs område
Yksityistiealueen raja
suunnitelman raja V8 pl 0
Hotell
Hotellvägen Hotellitie
Bredalidsvägen
Bredarehmintie
Storgårdintie
Näsevägen Näsetie
Sandbackantie
Storgårn
Björknäs
Logistikcenter
Loppnäset
K1
K2
K3
K11
K11J
K111J
K21J
K25J
K26J
K31J
T1
T2
T3
T4
T5
T7
T12
V8
VT8
Y
Y1
Y2
Y3
Y4
Y7
Y21J
Y61
Y4 pl 176
Y3 pl 68
ML
30m
100
200
300
400
500
600
700
800
900
599-402-1-134
599-402-1-154
599-402-1-114
599-402-1-113
599-402-1-172
599-402-1-150
599-402-1-173
599-402-1-133
599-402-1-95
599-402-1-58
599-402-1-57
599-402-1-142
599-402-1-156
599-402-1-140
599-402-1-105
599-402-1-117
599-402-1-100
599-402-1-163
599-402-1-125
599-402-1-43
599-402-1-124
599-402-1-126
599-402-1-72
599-402-1-44
599-402-1-107
599-402-1-16
599-402-4-30
599-402-4-17
599-402-3-17
599-402-8-0
599-402-5-1
599-402-1-164
599-402-1-161
599-402-1-157
599-402-1-158
599-402-1-160
599-402-1-159
599-402-1-167
599-402-1-176
599-402-1-89
599-402-1-46
599-402-1-53
599-402-1-49
599-402-1-175
599-402-1-144
599-402-1-83
599-402-1-112
599-402-1-169
599-402-1-7
599-402-878
599-895-2-2
599-895-2-1
599-407-6-275
599-407-5-152
599-407-6-136

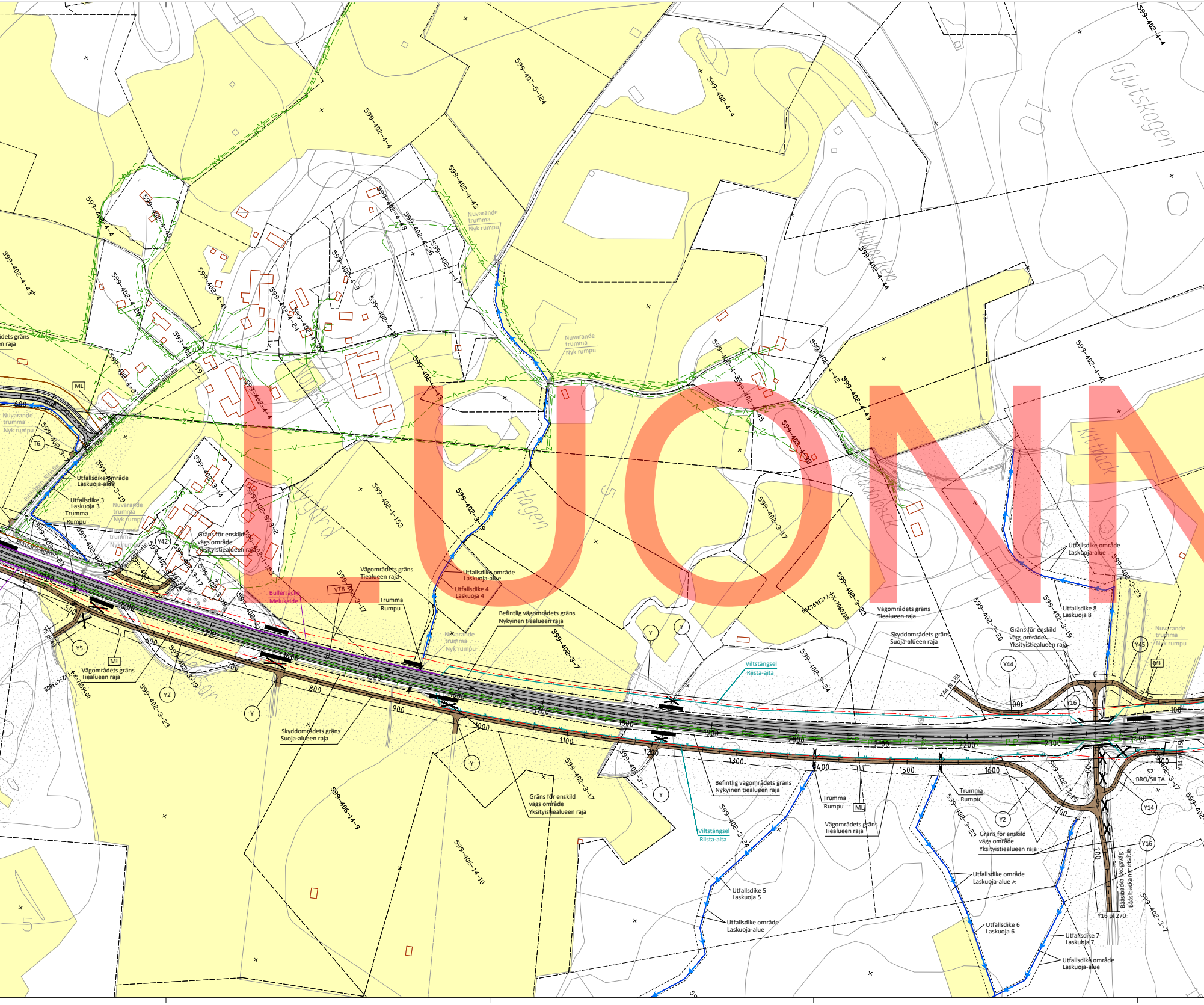

599-402-4-4
599-407-5-124
599-402-4-43
599-402-4-40
599-402-4-26
599-402-4-41
599-402-4-48
599-402-4-36
599-402-4-47
599-402-4-8
599-402-4-24
599-402-4-27
599-402-4-44
599-402-4-42
599-402-4-45
599-402-4-38
599-402-4-37
599-402-4-19
599-402-4-46
599-402-1-153
599-402-3-19
599-402-3-14
599-402-3-23
599-402-3-17
599-402-3-7
599-402-3-20
599-402-3-24
599-402-3-15
599-406-14-9
599-406-14-10
599-402-878-2
Gjutskogen
Hagen
Lillgård
Kittback
Nuvarande trumma
Nyk rumpu
Utfallsdike område
Laskuoja-alue
Utfallsdike 3
Laskuoja 3
Utfallsdike 4
Laskuoja 4
Utfallsdike 5
Laskuoja 5
Utfallsdike 6
Laskuoja 6
Utfallsdike 7
Laskuoja 7
Utfallsdike 8
Laskuoja 8
Trumma
Rumpu
Gräns för enskild vägs område
Yksityistiealueen raja
Vägområdets gräns
Tiealueen raja
Befintlig vägområdets gräns
Nykyinen tiealueen raja
Skyddområdets gräns
Suoja-alueen raja
Viltstängsel
Riista-aita
Bullerräcke
Melukaide
VT8
ML
T6
Y5
Y2
Y
Y42
Y44
Y45
Y16
Y14
S2
BRO/SILTA
Blassarsvägen
Riflvägen
Y44 pl 183
Y16 pl 270
Båsbacka skogsväg
Båsbackan metsätie
LUONN

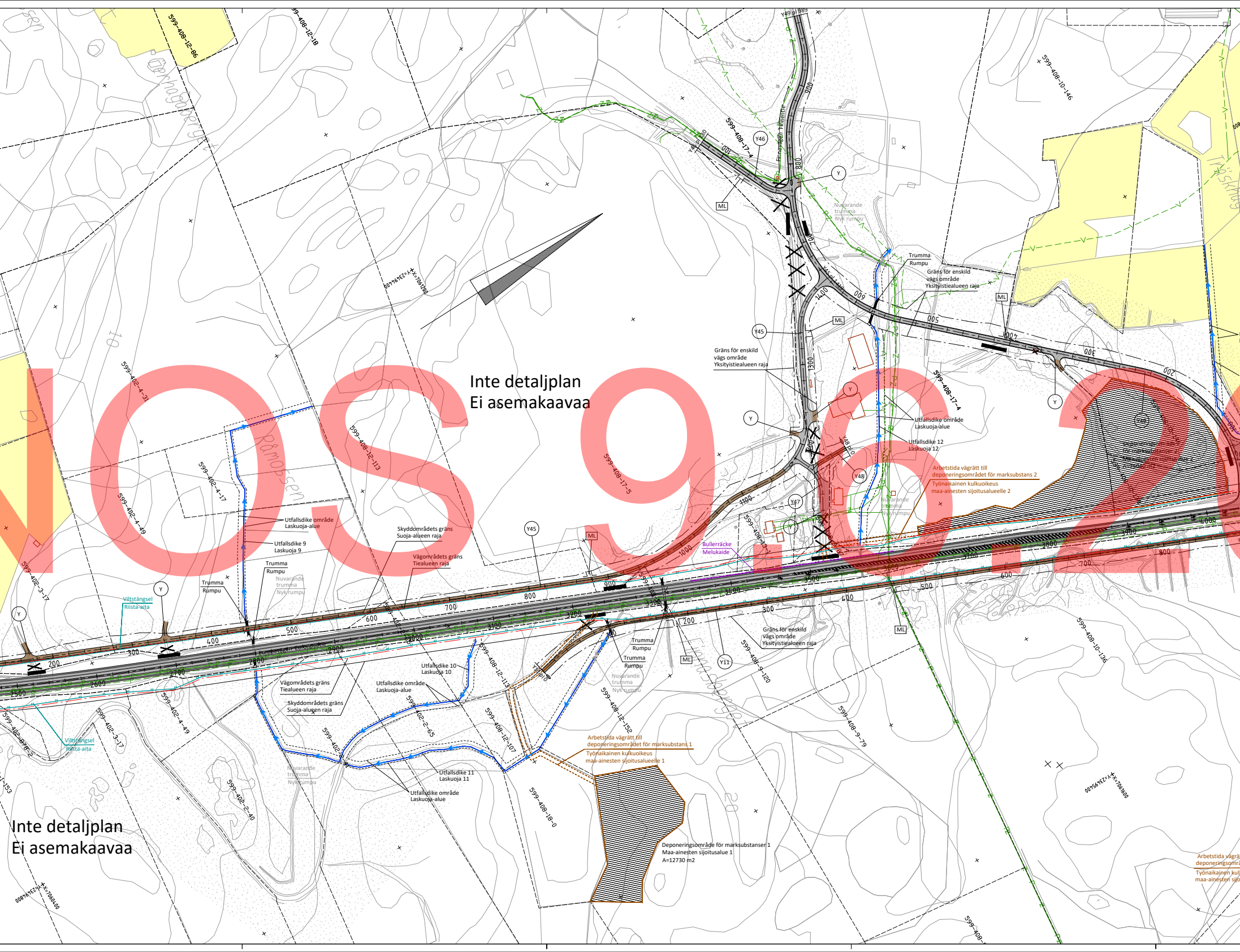
Inte detaljplan
Ei asemakaavaa
Inte detaljplan
Ei asemakaavaa
599-408-12-86
599-408-12-18
599-408-10-146
599-408-17-4
599-402-4-31
599-408-12-113
599-402-4-17
599-402-4-49
599-408-17-5
599-402-3-17
599-402-878-2
599-402-2-65
599-408-12-107
599-408-12-152
599-408-9-120
599-408-9-79
599-408-10-136
599-408-18-0
599-402-2-40
Y45
Y46
Y47
Y48
Y11
Y
ML
Trumma
Rumpu
Nuvarande trumma
Nyk.rumpu
Gräns för enskild vägs område
Yksityistiealueen raja
Utfallsdike område
Laskuoja-alue
Utfallsdike 9
Laskuoja 9
Utfallsdike 10
Laskuoja 10
Utfallsdike 11
Laskuoja 11
Utfallsdike 12
Laskuoja 12
Skyddområdets gräns
Suoja-alueen raja
Vägområdets gräns
Tiealueen raja
Viltstängsel
Riista-aita
Bullerräcke
Melukaide
Arbetstida vägrätt till deponeringsområdet för marksubstans 1
Työnaikainen kulkuoikeus maa-ainesten sijoitusalueelle 1
Arbetstida vägrätt till deponeringsområdet för marksubstans 2
Työnaikainen kulkuoikeus maa-ainesten sijoitusalueelle 2
Deponeringsområde för marksubstanser 1
Maa-ainesten sijoitusalue 1
A=12730 m2
X=7061200
X=7060400
X=7061600
200
300
400
500
600
700
800
900
1000
1100
1300
2500
2600
2700
2800
2900
3000
3100
3200
3300
3400
3500
3600
3700
3800
3900
4000
NOS 96.2

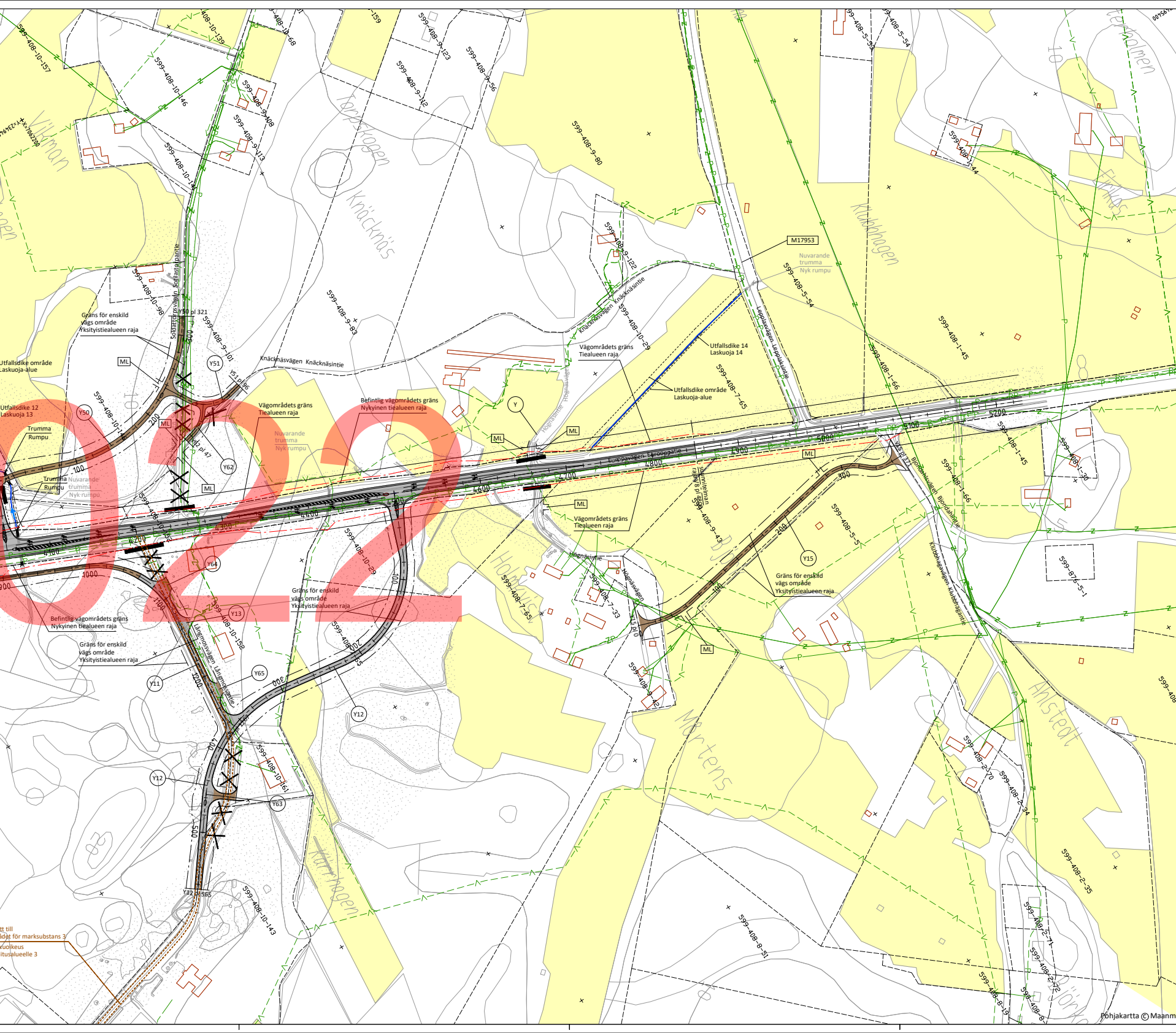

022
599-408-10-157
599-408-10-139
599-408-10-68
599-408-9-123
599-408-9-56
599-408-9-112
599-408-10-146
599-408-9-108
599-408-9-113
599-408-10-147
599-408-9-80
599-408-5-53
599-408-5-54
599-408-5-44
Villman
Torpåkern
Knäcknäs
Klubbhagen
Ekholmen
M17953
Nuvarande trumma
Nyk rumpu
599-408-9-122
599-408-10-29
Knäcknäsvägen Knäcknäsintie
Utfallsdike 14
Laskuoja 14
Utfallsdike område
Laskuoja-alue
Vägområdets gräns
Tiealueen raja
599-408-1-45
599-408-1-66
599-408-7-65
599-408-10-98
599-408-9-83
599-408-9-101
Gräns för enskild vägs område
Yksityistiealueen raja
Solflaxstorpsvägen Solflastorpantie
Y50 pl 321
Y51
Y5 pl 96
ML
Y50
Y62
Y
Utfallsdike 12
Laskuoja 13
Trumma
Rumpu
Nuvarande trumma
Nyk rumpu
Befintlig vägområdets gräns
Nykyinen tiealueen raja
Högnäsintie
Leppäviksvägen Leppäviksintie
Europavägen Eurooppatie
4300
4400
4500
4600
4700
4800
4900
5000
5100
5200
4100
4200
100
200
300
400
1000
1100
1200
1300
1400
1500
Y64
Y13
Y65
Y11
Y12
Y63
Y15
Y2 pl 47
Y15 pl 37
599-408-10-152
599-408-10-161
599-408-10-143
599-408-10-29
599-408-9-43
599-408-5-5
599-408-7-33
599-408-7-65
599-408-9-42
599-408-1-46
599-408-1-30
599-876-5-1
599-408-2-70
599-408-2-34
599-408-2-35
599-408-2-71
599-408-2-72
599-408-6-19
599-408-8-51
Långmossvägen Långmossintie
Högnäsintie
Högnäsvägen
Björdahlsvägen Björdahlintie
Klubbhagavägen Klubbhagantie
Holmkvist
Mortens
Ahlstedt
Kurnhagen
Björkö
tt till
ådet för marksubstans 3
kuoikeus
itusalueelle 3
Pohjakartta © Maanm

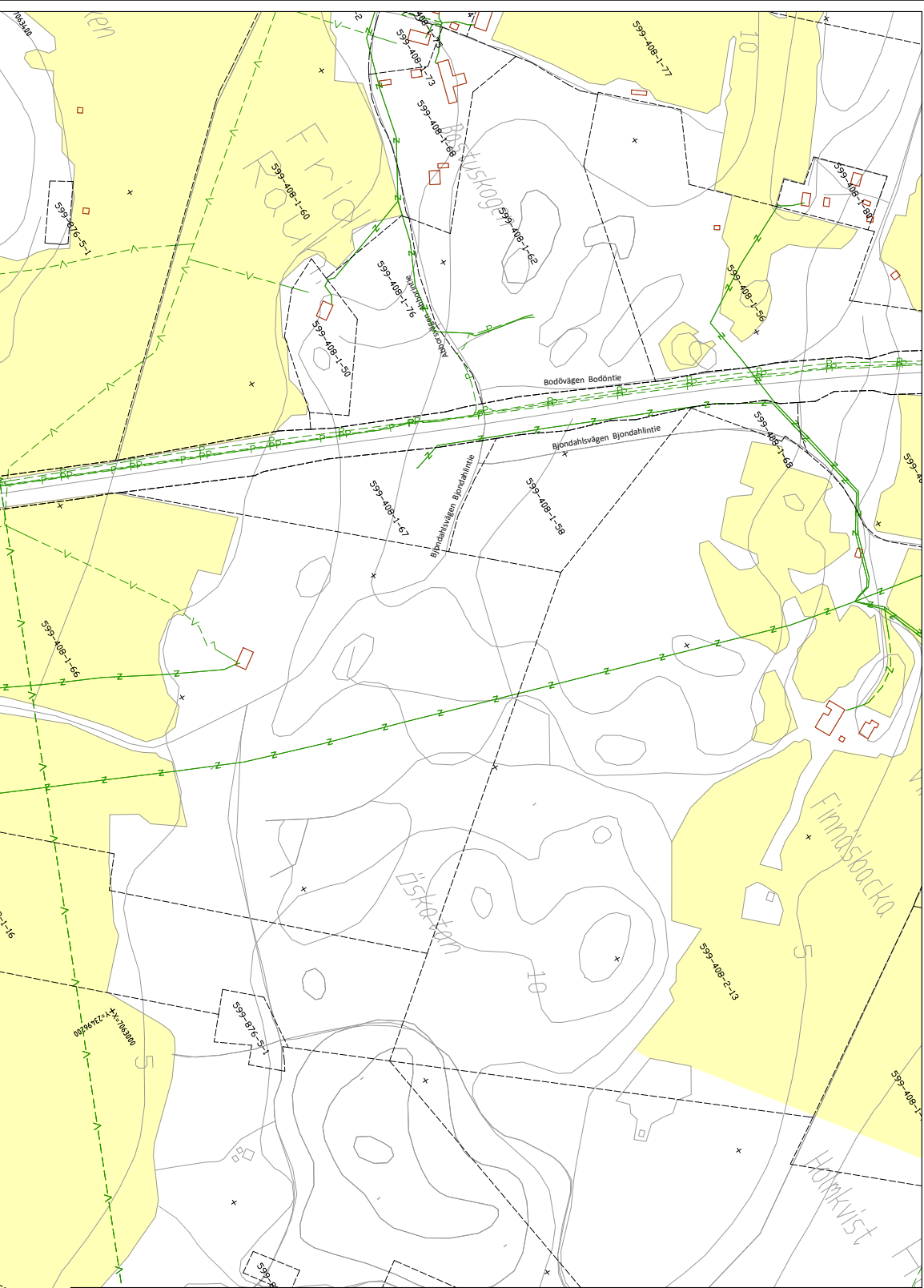
063400
Fria
Rönn
Bastuskogen
599-408-1-60
599-876-5-1
599-408-1-73
599-408-1-75
599-408-1-68
599-408-1-62
599-408-1-77
599-408-1-80
599-408-1-56
599-408-1-76
599-408-1-50
Abborsvägen Abborintie
Bodövägen Bodöntie
Bjondahlsvägen Bjondahlintie
599-408-1-67
599-408-1-58
599-408-1-66
599-408-1-68
Finnåsbacka
599-408-2-13
Holmkvist
ösköten
10
5
Y=2496000
X=7063000
599-876-5-1
ittauslaitos

Märke/Merkki	Ändring/Muutos	Datum/Pvm	Planerat/Suunn.	Granskat/Tark.	Koordinatsystem/ Koordinaattijärjestelmä	ETRS-GK23	Projektets namn/Hankkeen nimi
	INSINÖÖRITOIMISTO KOLMOSTIE OY				Höjdsystem/ Korkeusjärjestelmä	N2000	Förbättring av riksväg 8 mellan Edsevö - Lepplax, Pedersöre, VP Vt 8 parantaminen välillä Edsevö - Lepplax, Pedersöre, TS

Datum/Pvm		Datum/Pvm		Datum/Pvm		Vägregisterbeteckning/Tierekisteritunnus	Ritningens innehål/Piirustuksen sisältö	Skala/Mittakaava	Ritn.nr./Piir.nro
xxx	Teppo Leppäaho	xxx	Mika Latvamäki Marjaana Latvamäki			8/325/170 - 325/5020	Planeringskarta Suunnitelmakartta	1:2000	3T-1