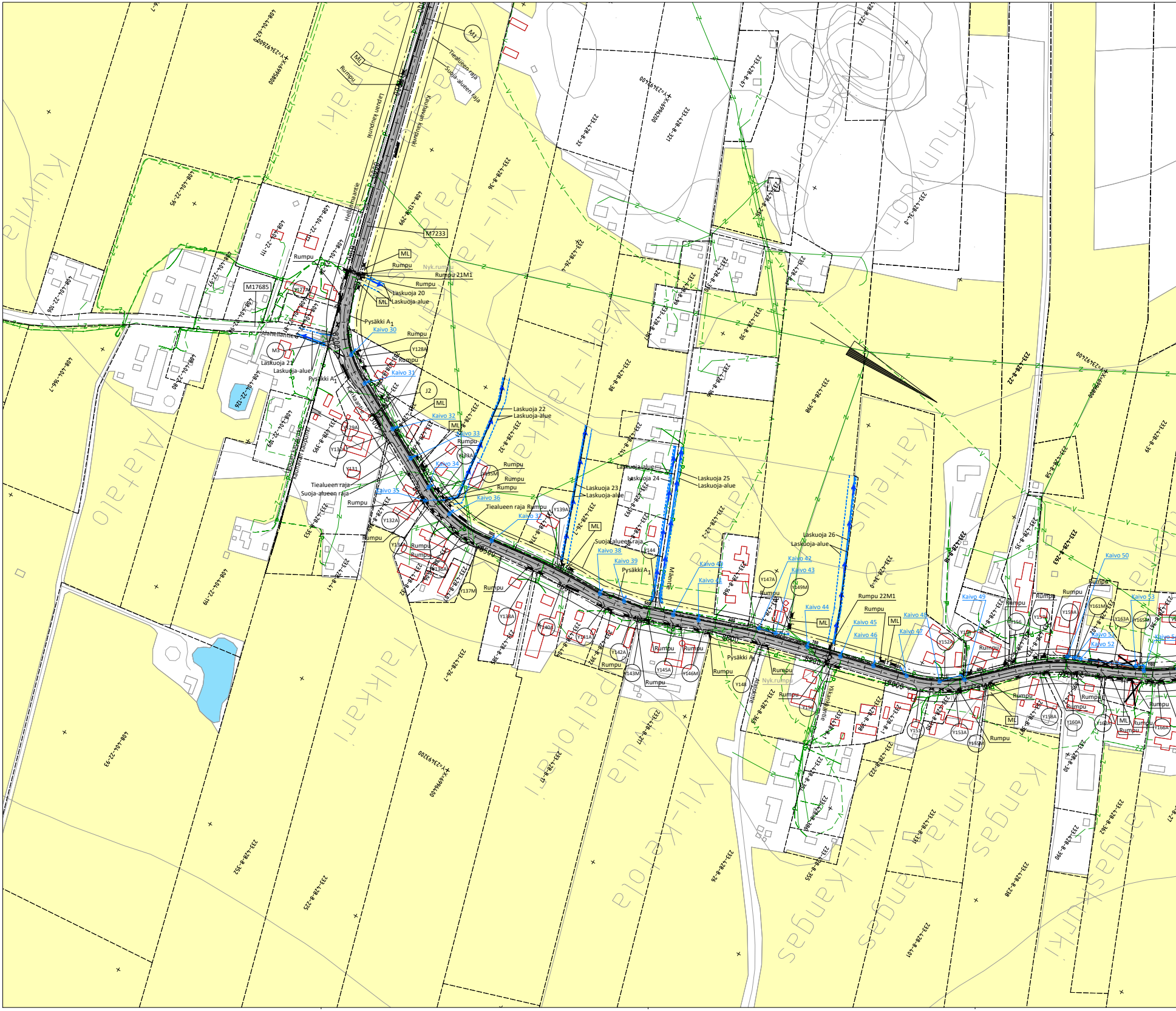
Kuivila
Alatalo
Talkkari
Yli-Talkkari
Mäki-Talkkari
Yli-Kelloja
Kelloja
Peltomäki
Rinta-Kangas
Kangas
Yli-Kangas
Lapuan kaupunki
Kauhavan kaupunki
Tiealueen raja
Suoja-alueen raja
Helläntie
Alahelläntie
Kerkkantie
Mäentie
Ylikyläntie
M1
ML
M3
J2
M7233
M17685
Rumpu
Nyk.rumpu
Rumpu 21M1
Rumpu 22M1
Laskuoja 20
Laskuoja 21
Laskuoja 22
Laskuoja 23
Laskuoja 24
Laskuoja 25
Laskuoja 26
Laskuoja-alue
Pysäkki A1
Kaivo 30
Kaivo 31
Kaivo 32
Kaivo 33
Kaivo 34
Kaivo 35
Kaivo 36
Kaivo 37
Kaivo 38
Kaivo 39
Kaivo 40
Kaivo 41
Kaivo 42
Kaivo 43
Kaivo 44
Kaivo 45
Kaivo 46
Kaivo 47
Kaivo 48
Kaivo 49
Kaivo 50
Kaivo 51
Kaivo 52
Kaivo 53
Y127A
Y128A
Y129A
Y130A
Y131
Y132A
Y133A
Y134A
Y135M
Y136A
Y137M
Y138A
Y139A
Y140A
Y141A
Y142A
Y143M
Y144
Y145A
Y146M
Y147A
Y148
Y149M
Y150
Y151
Y152A
Y153A
Y155M
Y156
Y157A
Y158A
Y159A
Y160A
Y161M
Y162A
Y163A
Y165M
Y166A
X=6996800
Y=23492600
X=6996800
Y=23493200
X=6996400
Y=23494400
X=6996800
Y=23494200

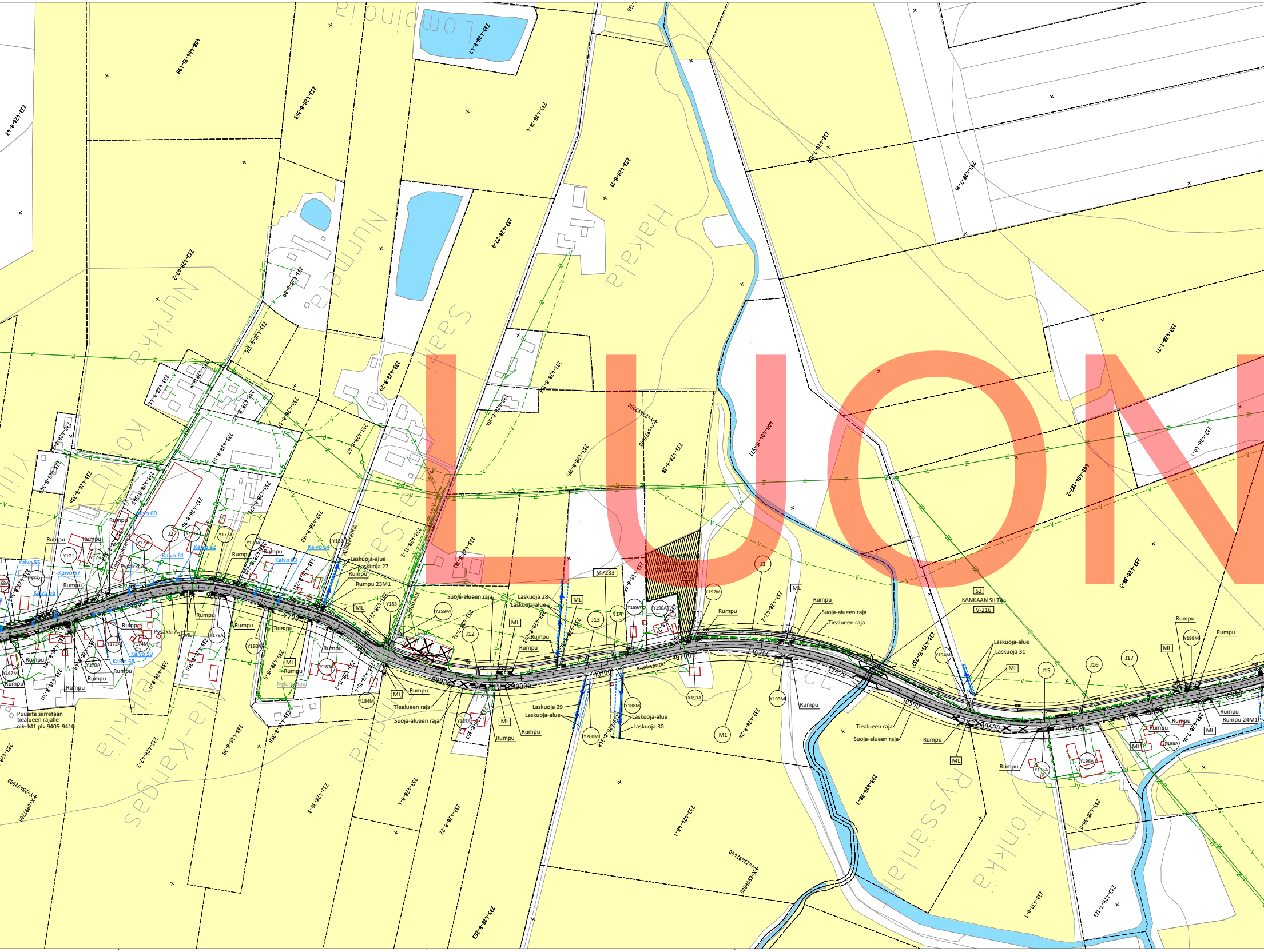
Lompola
Nurmela
Hakala
Sasanla
Nurkka
Kotiniitty
Ylikylä
Yli-Kangas
Mäkelä
Ryssänlahti
Tönkkä
Kankaantie
Alasaarentie
Kairooppe
Tempauksentie
KANKAAN SILTA
S2
V-216
M7233
Kaivo 55
Kaivo 56
Kaivo 57
Kaivo 58
Kaivo 59
Kaivo 60
Kaivo 61
Kaivo 62
Kaivo 63
Kaivo 64
Pysäkki A
Rumpu
Rumpu 23M1
Rumpu 24M1
Nyk.rumpu
Laskuoja-alue
Laskuoja 27
Laskuoja 28
Laskuoja 29
Laskuoja 30
Laskuoja 31
Suoja-alueen raja
Tiealueen raja
ML
Puuaita siirretään tiealueen rajalle oik. M1 plv 9405-9410
Y167M
Y169
Y170A
Y171
Y172A
Y173
Y174M
Y175E
Y176E
Y177A
Y178A
Y179A
Y180A
Y181
Y182A
Y183
Y184M
Y187A
Y188M
Y189A
Y190A
Y191A
Y192M
Y193M
Y194M
Y195A
Y196A
Y198A
Y199M
Y259M
Y260M
J2
J3
J12
J13
J14
J15
J16
J17
M1
9500
9600
9700
9800
9900
10000
10100
10200
10300
10400
10500
10600
10700
10800
10900
X=6997200
Y=2342800
X=6997400
Y=2342000
X=6998000
Y=2342400
233-428-8-43
408-404-15-498
233-428-8-303
233-428-8-47
233-428-18-4
233-428-8-19
233-428-22-0
233-428-8-69
233-428-8-16
233-428-42-2
233-428-8-185
233-428-8-38
233-428-8-182
233-428-8-184
233-428-8-29
233-428-8-160
233-428-17-2
233-428-8-96
233-428-8-336
233-428-8-349
233-428-8-220
233-428-8-221
233-428-8-350
233-428-15-5
233-428-15-2
233-428-15-4
233-428-8-357
233-428-8-358
233-428-8-39
233-428-8-311
233-428-8-289
233-428-8-9
233-428-8-263
233-428-7-12
233-428-22-0
233-428-8-348
233-428-8-24
233-428-42-2
233-428-8-3
233-428-8-4
233-428-8-22
233-424-40-1
233-428-38-3
233-433-15-252
233-428-7-14
233-428-7-11
233-428-40-1
233-428-1-16
408-404-122-2
408-404-15-517
408-404-1-100
233-431-6-1
233-428-7-123
233-428-8-0
LUON

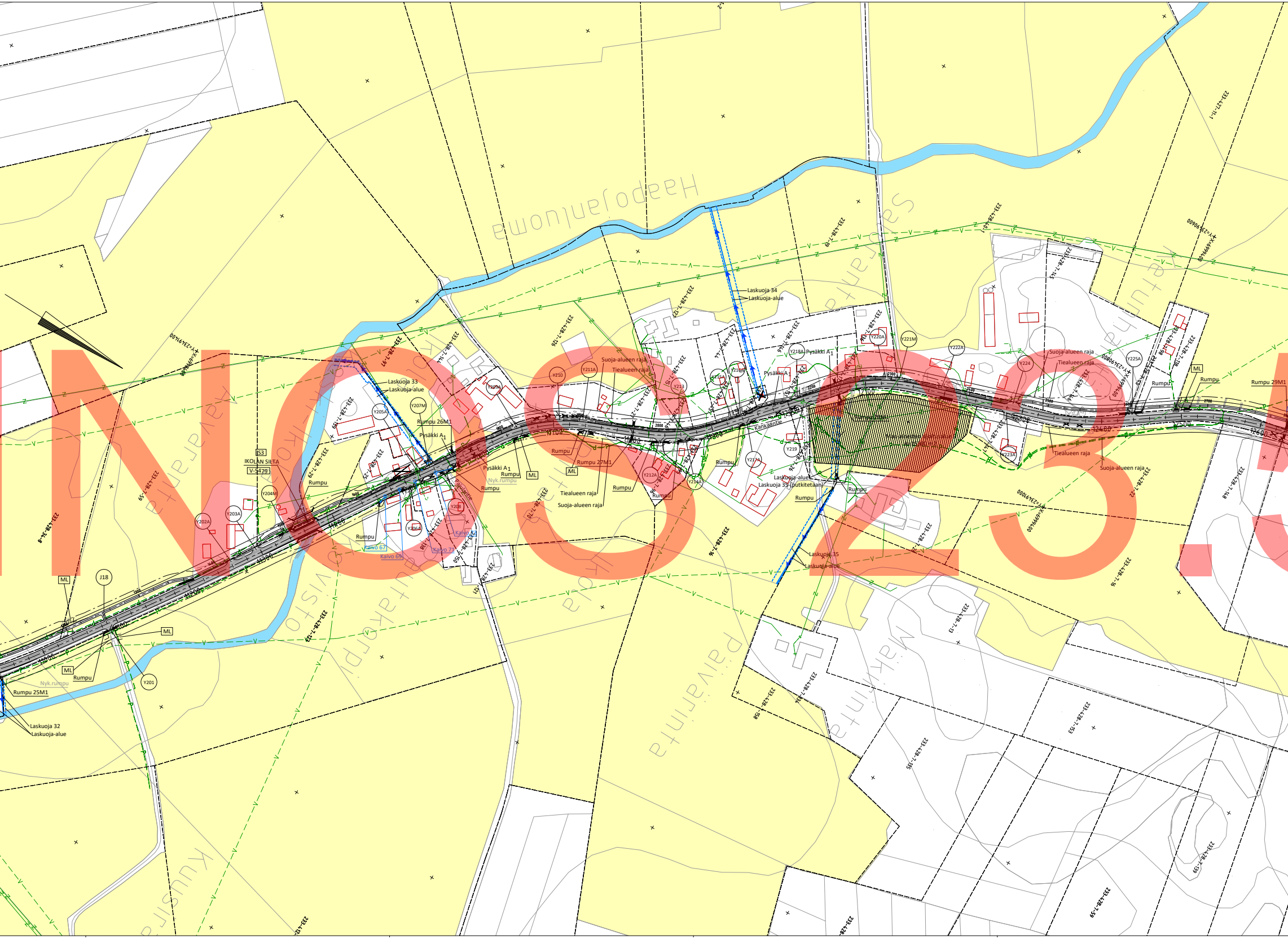
Haapojanluoma
Kankaantie
Paijulantie
Päivärinta
Laskuoja 32
Laskuoja-alue
Rumpu 25M1
Nyk.rumpu
Rumpu
ML
Y201
J18
Y202A
Y203A
Y204M
IS3
IKOLAN SILTA
V-5479
Rumpu
Y205A
Y207M
Laskuoja 33
Laskuoja-alue
Rumpu 26M1
Pysäkki A1
Pysäkki A1
Rumpu
Nyk.rumpu
ML
Rumpu
Rumpu
Kaivo 67
Kaivo 69
Kaivo 71
Kaivo 72
Y206A
Y208
Y209A
Y210
Y211A
Suoja-alueen raja
Tiealueen raja
Rumpu
Rumpu 27M1
ML
Tiealueen raja
Suoja-alueen raja
Rumpu
Rumpu
Y212A
Y213
Y214A
Y215A
Y216A
Laskuoja 34
Laskuoja-alue
Y218A
Pysäkki A1
Pysäkki A1
Y217A
Y219
Rumpu
Laskuoja-alue
Laskuoja 35 (putkitetaan)
Rumpu
Rumpu
Laskuoja 35
Laskuoja-alue
Y220A
Y221M
Y222A
Y223A
Y224
Y225A
Suoja-alueen raja
Tiealueen raja
Tiealueen raja
Suoja-alueen raja
Rumpu
ML
Rumpu
Rumpu 29M1
11000
11100
11200
11300
11400
11500
11600
11700
11800
11900
12000
12100
12200
12300
12400
12500
12600
X=6999400
Y=23491000
X=6999400
Y=23490800
Y=23491400
X=6999600
Y=23490600
233-428-34-8
233-428-7-59
233-428-7-29
233-428-7-139
233-428-7-97
233-428-7-25
233-428-7-138
233-428-7-150
233-428-7-121
233-428-7-144
233-428-7-126
233-428-7-70
233-428-7-127
233-428-7-15
233-428-7-96
233-428-7-44
233-428-7-146
233-428-7-16
233-428-7-136
233-428-7-22
233-428-7-47
233-428-7-145
233-428-7-118
233-428-7-98
233-428-7-40
233-428-7-148
233-428-7-13
233-428-7-158
233-428-7-135
233-428-7-53
233-428-7-59
233-428-7-139
233-428-11-1
NOS23.3

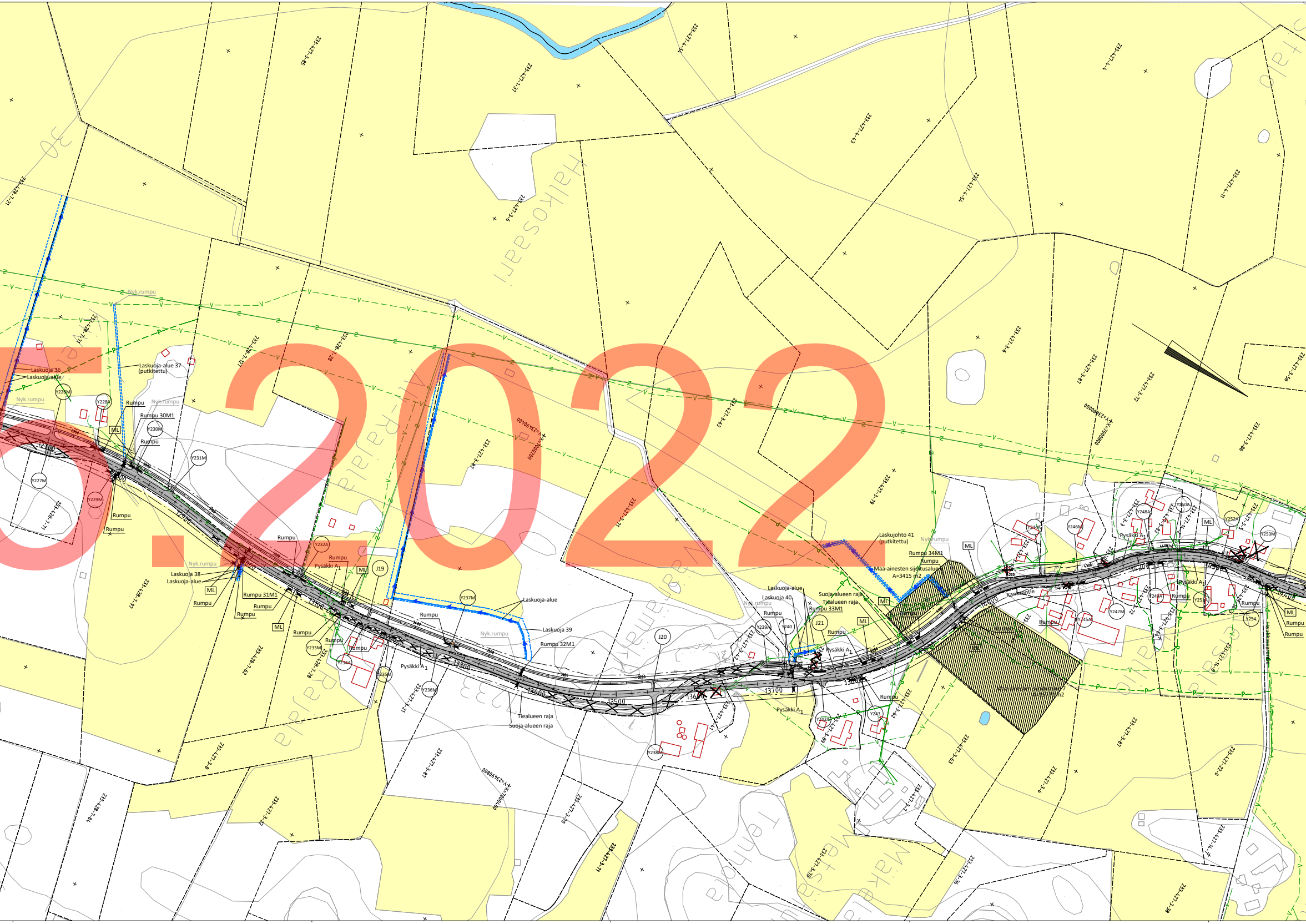

6.2022
Halkosaari
Raijala
Raijala
Kankaantie
Tenhola
Makela
Laskuoja 36
Laskuoja-alue
Laskuoja-alue 37
(putkitettu)
Nyk.rumpu
Rumpu
Rumpu 30M1
Rumpu 31M1
Rumpu 32M1
Rumpu 33M1
Rumpu 34M1
Laskuoja 38
Laskuoja-alue
Laskuoja 39
Laskuoja 40
Laskujohto 41
(putkitettu)
Maa-ainesten sijoitusalue
A=3415 m2
Suoja-alueen raja
Tiealueen raja
Pysäkki A1
ML
J19
J20
J21
Y226M
Y227M
Y228A
Y229M
Y230M
Y231M
Y232A
Y233M
Y234A
Y235M
Y236M
Y237M
Y238M
Y239A
Y240
Y243
Y244M
Y245A
Y246M
Y247M
Y248A
Y249A
Y250A
Y252A
Y253M
Y254
13100
13200
13300
13400
13500
13600
13700
13800
14000
14100
14200
14300
14400
X=7000200
Y=23490400
X=7000400
Y=23490800
X=7000800
Y=23491000
233-427-3-65
233-427-1-51
233-427-4-54
233-427-4-43
233-427-4-4
233-427-4-11
233-427-3-6
233-427-1-28
233-427-1-21
233-427-1-71
233-427-1-97
233-427-1-62
233-427-3-87
233-427-3-79
233-427-3-72
233-427-3-86
233-427-3-56
233-427-3-63
233-427-3-8
233-427-3-22
233-427-1-84
233-427-3-10
233-427-3-71
233-427-3-36
233-427-3-38
233-427-22-0

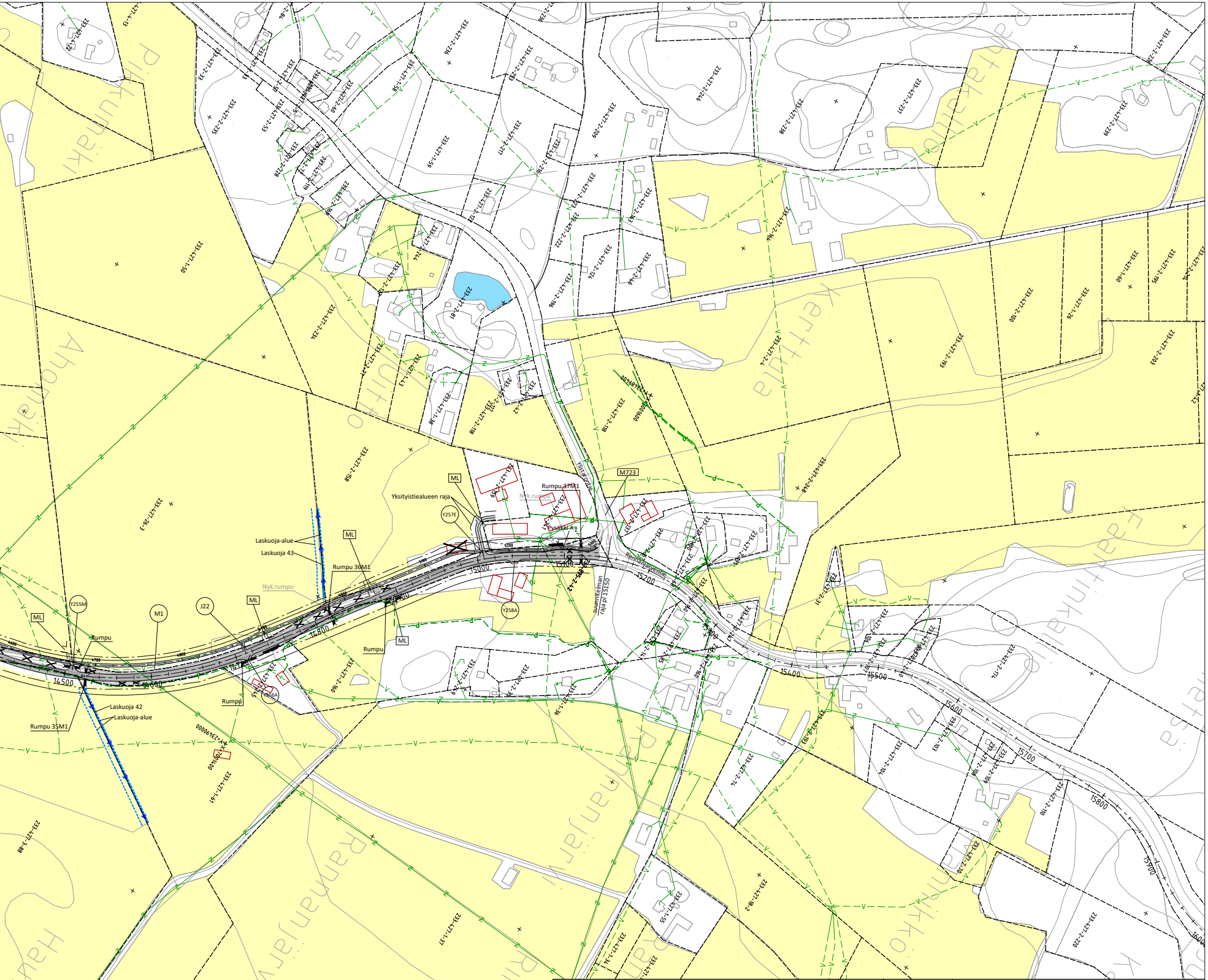
Pihkunmäki
Ahonmäki
Kertula
Rannanjärvi
Yksityistiealueen raja
Laskuoja-alue
Laskuoja 43
Laskuoja 42
Rumpu 36M1
Rumpu 37M1
Rumpu 35M1
Rumpu
Nyk.rumpu
ML
M723
Y257E
Y258A
Y255M
M1
J22
Pysäkki A
Ylistarontie
Rannanjärventie
Suunnitelman raja pl 15150
14500
14600
14800
15000
15100
15200
15400
15500
15600
15700
15800
15900
1600
233-427-2-158
233-427-26-3
233-427-1-50
233-427-1-61
233-427-1-37
233-427-2-118
233-427-2-48
233-427-2-193
233-427-2-203
233-427-2-220
233-427-2-60
233-427-2-239

Pohjakartta © Maanmittauslaitos

Merkki	Muutos	Pvm	Suunn.	Tark.
	INSINÖÖRITOIMISTO KOLMOSTIE OY			

Pvm		Pvm		Pvm	
x.x.2022	Hanna Kauppila	x.x.2022	Mika Latvamäki Marjaana Latvamäki		

Koordinaattijärjestelmä ETRS-GK23
Korkeusjärjestelmä N2000
Tierekisteritunnus 7233/1/0 - 2/7482

Maantien 7233 parantaminen välillä Viemerö - Rannanjärvi,
Lapua, Kauhava, TS

M1 Suunnitelmakartta, plv 8000-15150

Mittakaava 1:2000

Piir.nro 3T-2