

SITOWISE

Tiesuunnitelma Vt 6 Kouvolan kohdalla välillä Keltti-Tanttari

**Työpaja Kouvolatalolla,
16.2.2023 klo 17.30**

ESITELTÄVIÄ ASIOITA



Työpaja 16.2.2023 klo 17.30-19.00

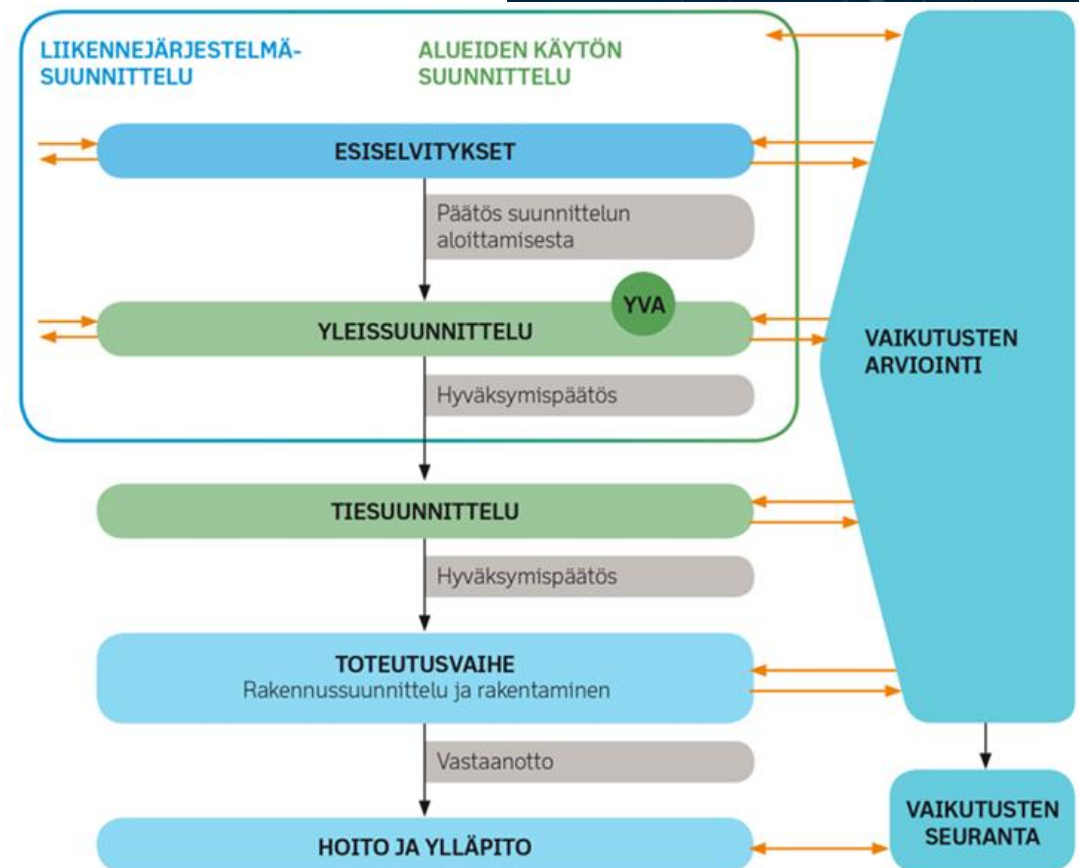
Kouvolaalolla

- Klo 17.30 Avaus Vesa Koistinen, Kaakkois-Suomen ELY-keskus ja
 Jussi Kimmo, Kouvolan kaupunki
- Klo 17.40 Asemakaavoituksen tilanne, Olli Ruukonen, Kouvolan
 kaupunki
- Klo 17.50 Suunnittelutilanne
 Rauno Tuominen Sitowise Oy
- Klo 18.00 Yleisiä kysymyksiä
- Klo 18.10 Työpaja työskentelyä (2-tilaa Keltti-Puhjo ja Puhjo-Tanttari)
 Rauno Tuominen Sitowise Oy
- Klo 19.00 Tilaisuus päättyy

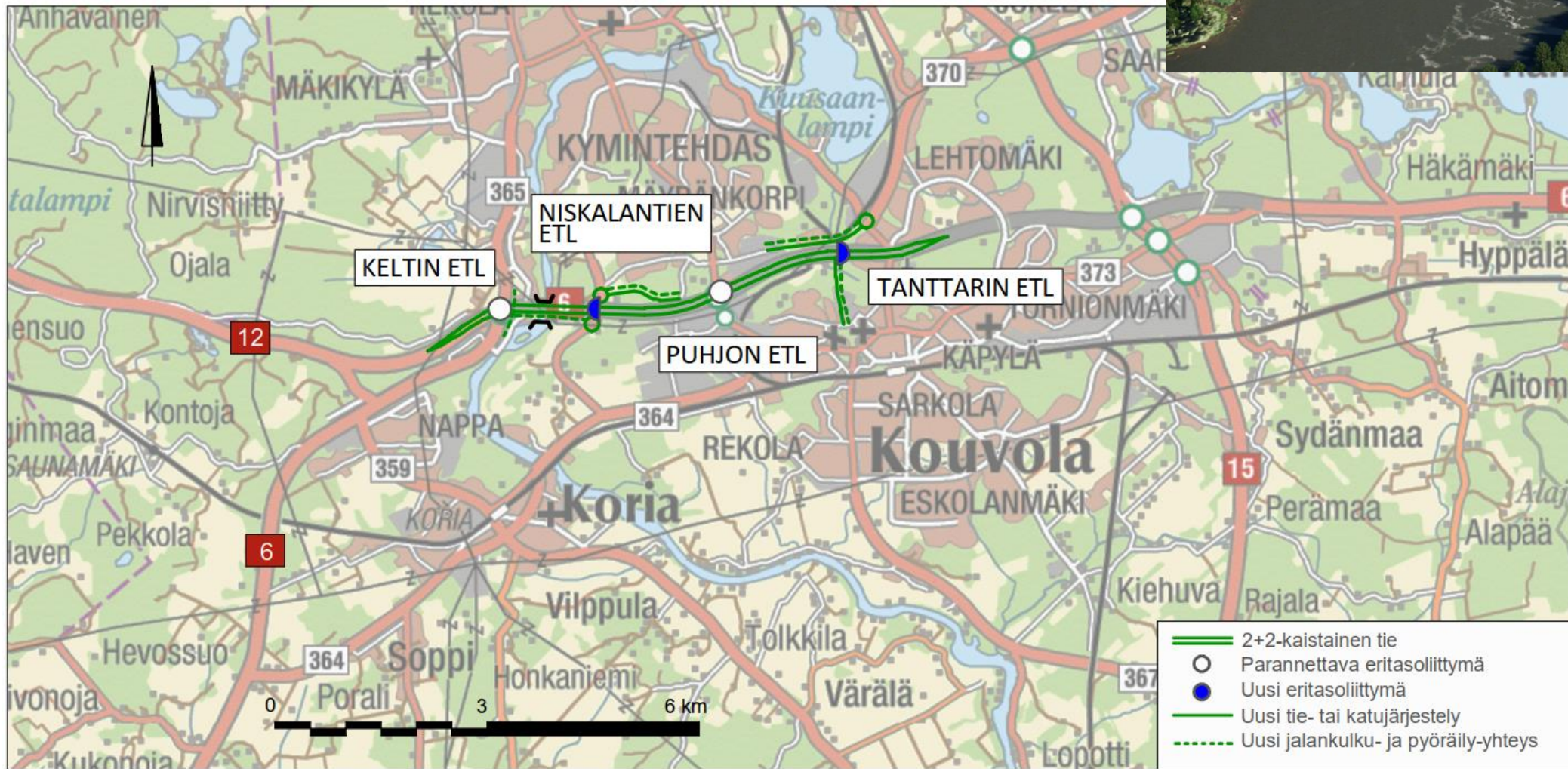


Tiesuunnitelma

- Tien rakentamista varten tarvitaan Liikennejärjestelmästä ja maanteistä annettuun lakiin perustuva tiesuunnitelma
- Tiesuunnitelman laatiminen on tien eri osien **yksityiskohtaista suunnittelua** ja mitoittamista.
- Tiesuunnitelmassa määritetään **tien tarkka sijainti, tarvittavat maa-alueet ja muut yksityiskohdat**, kuten liittymiset tiehen, kiinteistöjen uudet kulkuyhteydet.
- Erityisesti tien lähialueen asukkaille yksityiskohdat ovat merkittäviä, sillä ne vaikuttavat heidän asumiseensa ja jokapäiväiseen toimintaansa - vaikutusmahdollisuudet.
- **Hyväksytty tiesuunnitelma antaa tienpitäjälle oikeuden tiealueen haltuunottoon ja tien tekemiseen.**
- Menetyksistä, haitoista ja vahingoista maksetaan korvaukset.
- **Kaduista laaditaan katusuunnitelmat**, jotka antavat mahdollisuuden niiden toteuttamiselle

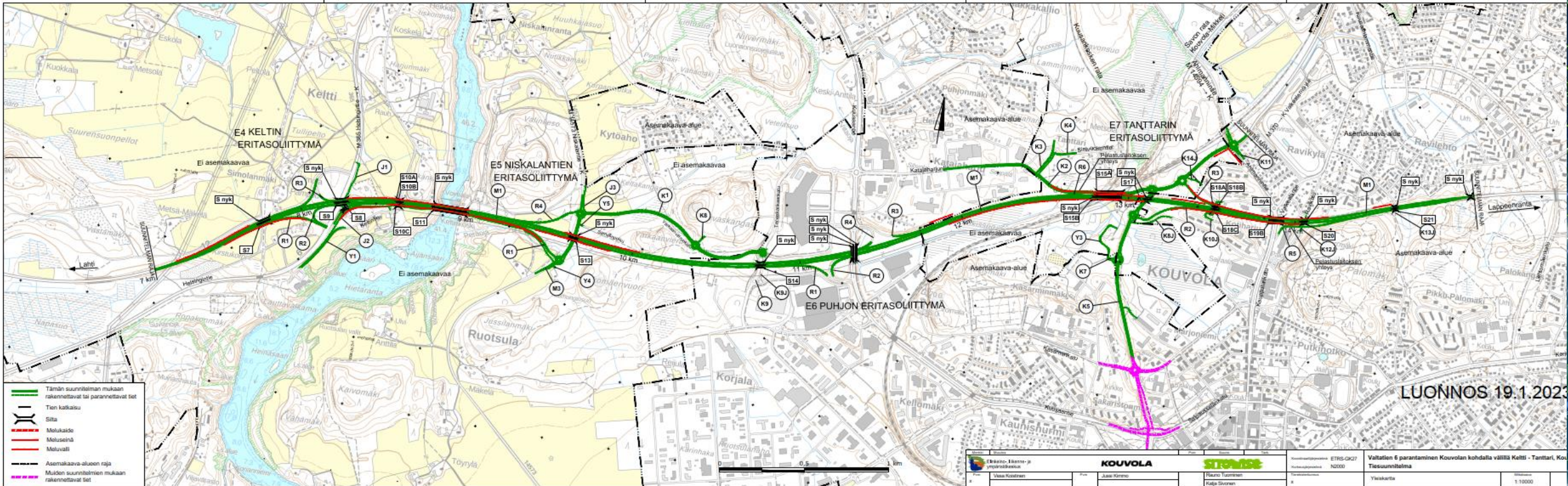


Suunnittelualue

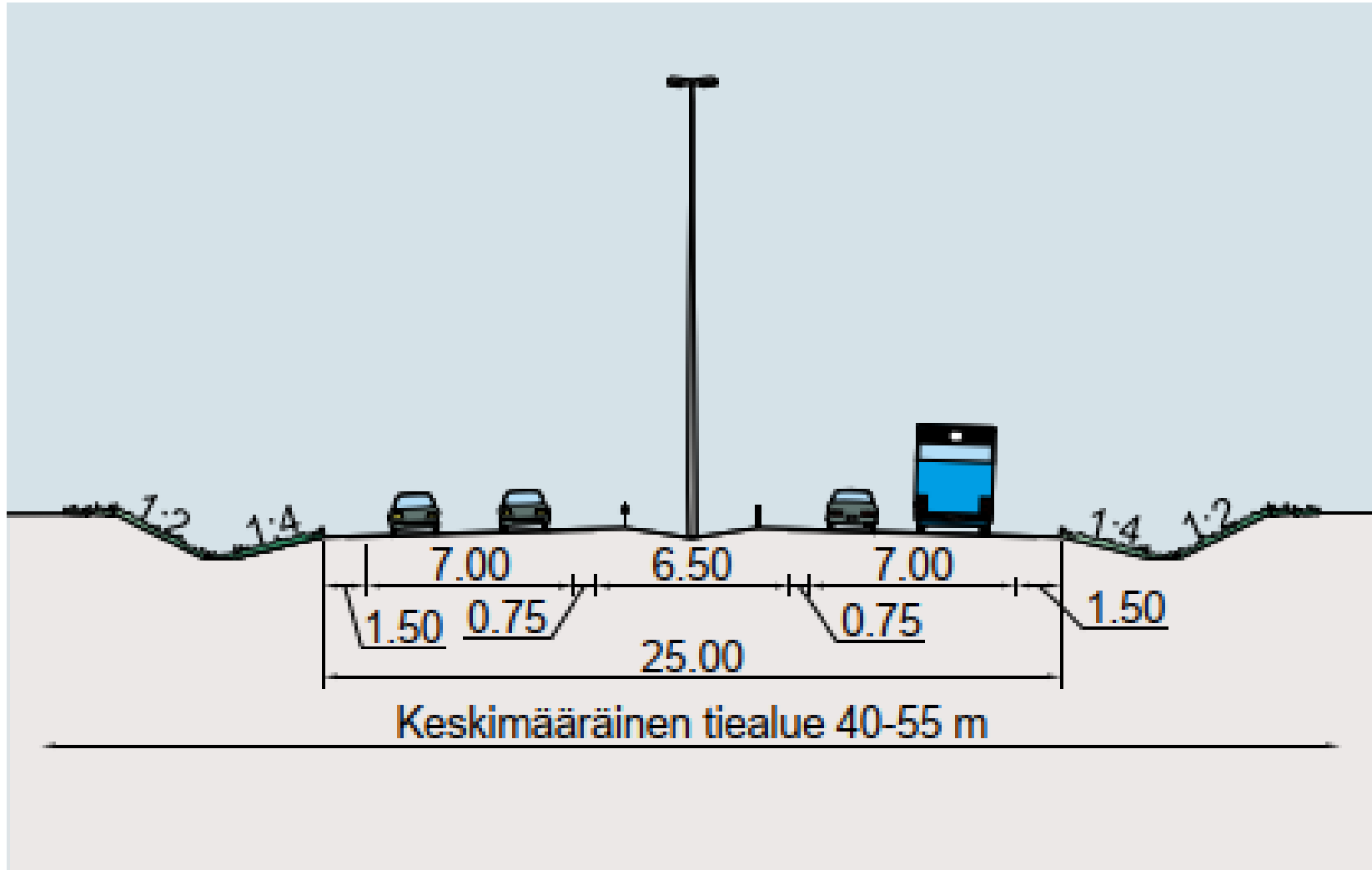


- 2+2-kaistainen tie
- Parannettava eritasoliittymä
- Uusi eritasoliittymä
- Uusi tie- tai katujärjestely
- - - Uusi jalankulku- ja pyöräily-yhteys

Suunnittelualueen karttakuva



Tyypipoikkileikkaus



Suunnittelutilanne

- Työ aloitettu alkuvuodesta 2022
- Kerätty ja analysoitu lähtöaineisto ja tarkennettu lähtökohtia
- Ensimmäinen yleisötilaisuus 16.6.2022 klo 17.30 Kouvolatalolla
- Tehty pohjatutkimuksia ja siltojen kuntotutkimuksia sekä täydennetty luontoselvityksiä
- Tutkittu vaihtoehtoja ja tarkennettu ratkaisuja
- Maastokävely ja asukastyöpaja 4.10.2022 klo 17.30 Kouvolatalolla
- Määritelty tie- ja katusuunnitelmien pääperiaatteet tarkennettu meluntorjuntaa ja teknisiä suunnitelmia
- **Asukastyöpaja 16.2.2023 klo 17.30 Kouvolatalolla**
- Seuraavaksi jatketaan suunnitelmien tarkentamista ja tehdään tarkempia vaikutusarviota



Vaiheet ja vuoropuhelu

2022

2023

Tie- ja katusuunnittelu



VAIHE 1
Lähtökohdat ja tavoitteet

VAIHE 2
Ratkaisun tutkiminen ja kehittäminen

VAIHE 3
Suunnitelman yksityiskohdat ja vaikutukset

VALMIS SUUNNITELMA
Loppukesä/2023
Lain mukainen käsittely

Yleisötilaisuus
06/2022

Maastokävely
10/2022

Asukastyöpaja
2/2023

Yleisötilaisuus
4-5/2023

Suunnittelijoiden vastaanotto
6-8/2023

KESKUSTELU, PALAUTE JA OSALLISTUMINEN

Lausunnot ja muistutukset

Maankäytön suunnittelu

Asemakaavojen tarkistaminen

Asemakaavojen hyväksyminen

Mielipiteet kaavaluonnoksista

Muistutukset ja lausunnot kaavaehdotuksista



Saadun palauteen huomioon ottamista

- Meluntorjuntaa tarkennettu
- Keltintien kohdalla jk+pp-tie johdettu omalla sillalla Keltintien yli
- Uuden katuyhteyden linjausta on tarkistettu mahdollisuuksien mukaan kauemmas asutuksesta ja pihapiireistä
- Joitakin yksityiskohtien tarkennuksia

Työpaja

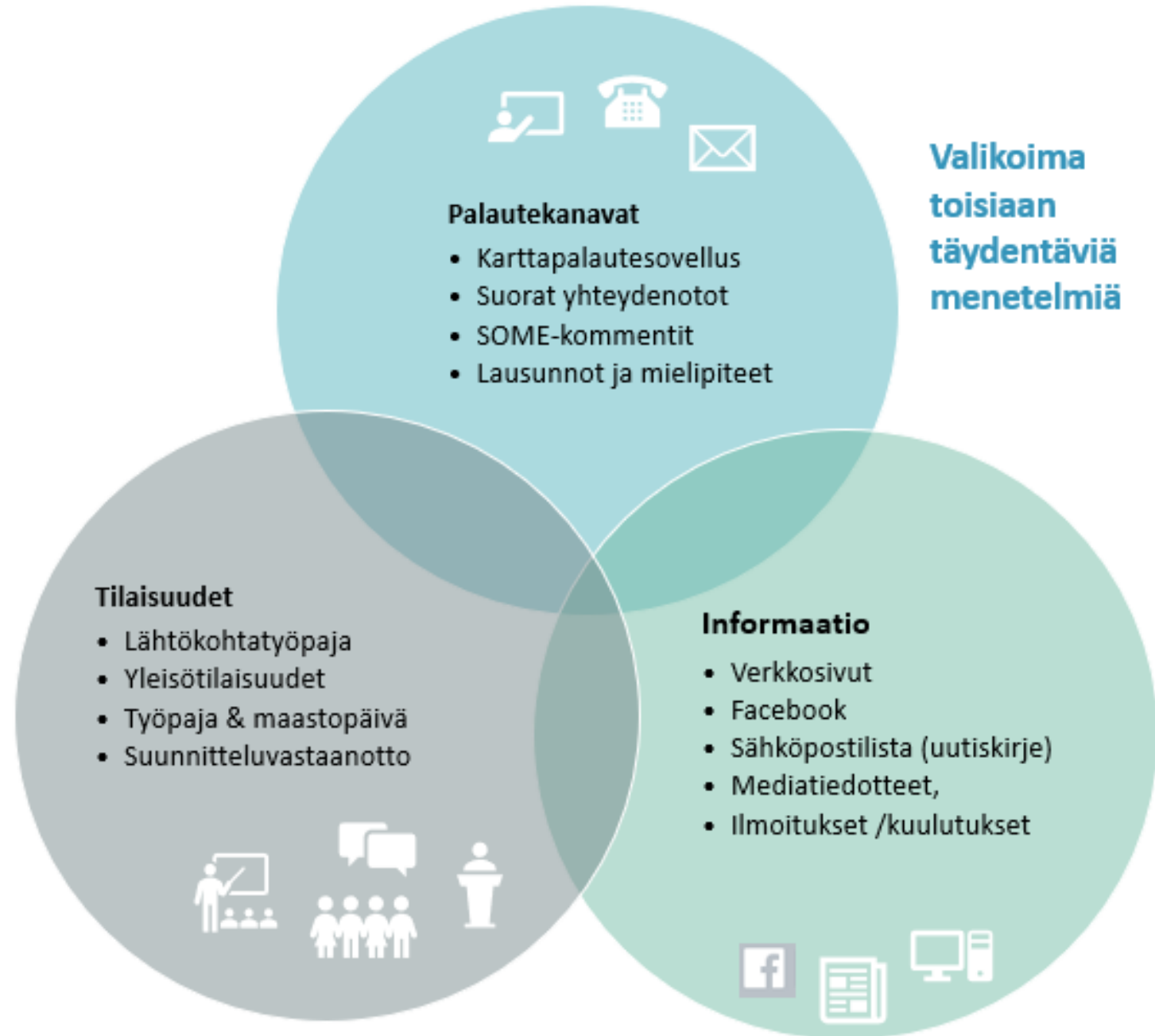
- Kaksi ryhmää
 - Keltti – Puhjo – Katja Sivonen
 - Puhjo – Tanttari – Rauno Tuominen
- Pohdittavia asioita
 - Suunnitelman yksityiskohdat – parantamisehdotukset
 - Koetut vaikutukset ja niiden lieventäminen
 - Tärkeät kulkuyhteydet ja kehittämistarpeet
 - Muut askarruttavat asiat

Kirjataan näkemykset kartoille



Osallistu ja seuraa hanketta

- Suunnitteluun voi osallistua monin tavoin.
- Osalliset asiantuntijaroolissa tuoden tärkeitä näkökulmia vaikutusten arviointiin ja ratkaisuun.
- Suunnitteluprosessin aikana ratkaisut tarkentuvat vähitellen. Keskustelu kohdistuu alussa vaihtoehtoihin, ihmisten tarpeisiin ja toiveisiin sekä lopussa tiesuunnitelman yksityiskohtien hiomiseen.



Osallistu ja seuraa hanketta

VIESTINNÄT KEINOT JA KANAVAT



Linkitykset
eri kanavien
välillä



Hankkeesta vastaavan verkkosivut ELY L

<https://vayla.fi/vt-6-parantaminen-kouvolan-kohdalla-valilla-keltti-tanttari>

- ❖ Hankkeen kotisivu, virallinen hankkeesta vastaavan tarjoama tietolähde.
- ❖ Tiivis tietopaketti ja ajankohtaiset tapahtumat.
- ❖ Sivulla on myös ”usein kysytyt kysymykset (Q&A)”, joita hankkeen edetessä lisätään tarpeen mukaan.
- ❖ Päivittyvät esittelydiat – tilaisuuden jälkeen.



Karttapalvelu

- ❖ Karttapalvelun kautta voi katsella ja kommentoida suunnitelmaa.
- ❖ Avattu 15.6.kesäkuussa 2022 päivitetty 13.2.2023.



Facebook

<https://www.facebook.com/vt6kelttitanttari>

- ❖ Muuta viestintää täydentäen jaetaan tietoa hankkeen ajankohtaisista asioista ja keskustellaan vapaamuotoisemmin.
- ❖ Tavoitellaan osallistujia monipuolisesti, matalan kynnyksen kommentointimahdollisuus.
- ❖ Postauksia tehdään pääosin 1–2 kertaa kuukaudessa.



Sähköpostilista / uutiskirje

- ❖ Viesteillä ja uutiskirjeellä kerrotaan muun muassa suunnittelutyön etenemisestä, päivityksistä ja tilaisuuksista.
- ❖ Jos haluat hankkeen sähköpostilistalle, **ilmoita sähköpostiosoitteesi taina.klinga@sitowise.com**.



Media, kunnat ja ilmoitukset

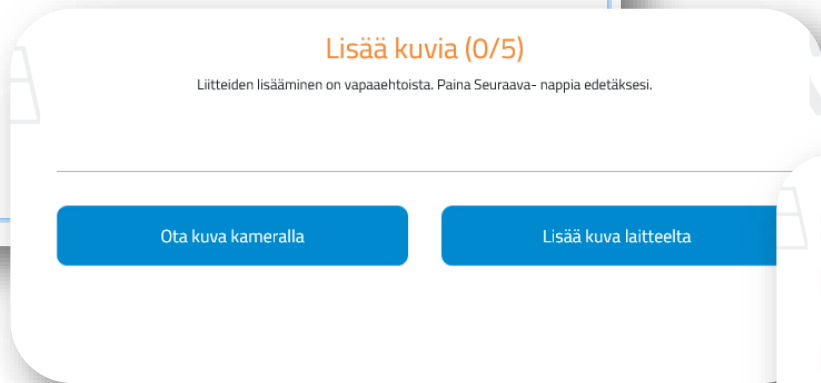
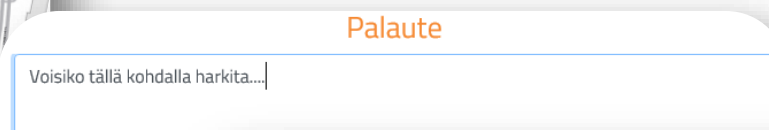
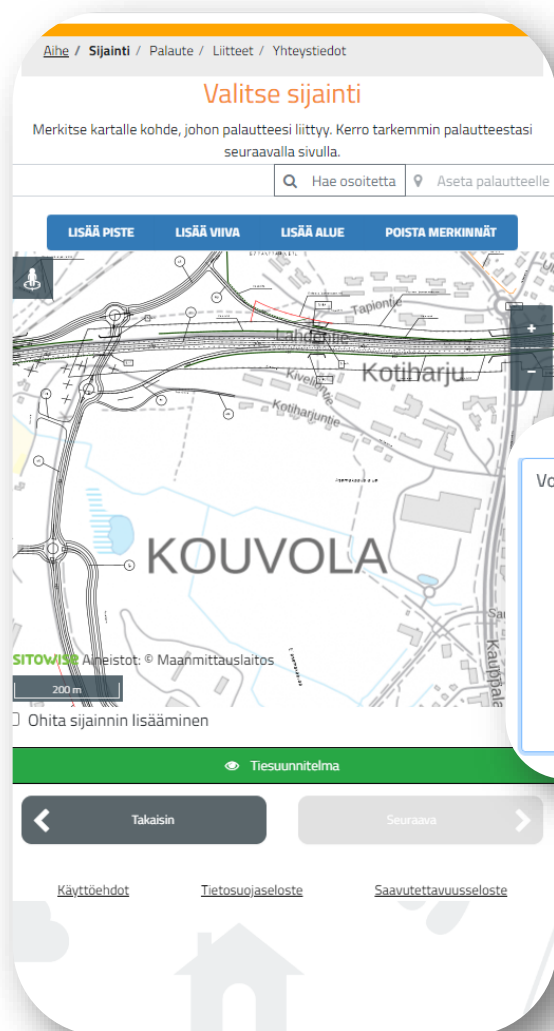
- ❖ Edistämme näkyvyyttä mediatiedottein sopivassa rytmissä (esim. aloituksessa sekä aina ennen tilaisuuksia).
- ❖ Ensimmäinen tiedote julkaistu 9.6.2022, toinen 26.9.2022, kolmas 10.2.2023.
- ❖ Tarvittaessa lehti-ilmoituksia.

Karttapalvelu

<https://vt6-keltti-tanttari.sitowise.com/palaute>

Voit katsella ja kommentoida suunnitelmaa helpokäyttöisen karttapalvelun avulla. Palautteen voi kohdentaa suoraan kartalle.

Suunnitelma tarkentuu palveluun hankkeen aikana vaiheittain.



Kiitos ja lisätietoja antavat

Kaakkois-Suomen ELY-keskus:

Vesa Koistinen

0295 029 179

Etunimi.sukunimi@ely-keskus.fi

Kouvola kaupunki

Jussi Kimmo

020 615 7148

Etunimi.sukunimi@kouvola.fi

Sitowise

Rauno Tuominen

020 747 6139

Etunimi.sukunimi@sitowise.com

<https://vayla.fi/vt-6-parantaminen-kouvolaan-kohdalla-valilla-keltti-tanttari>



SITOWISE