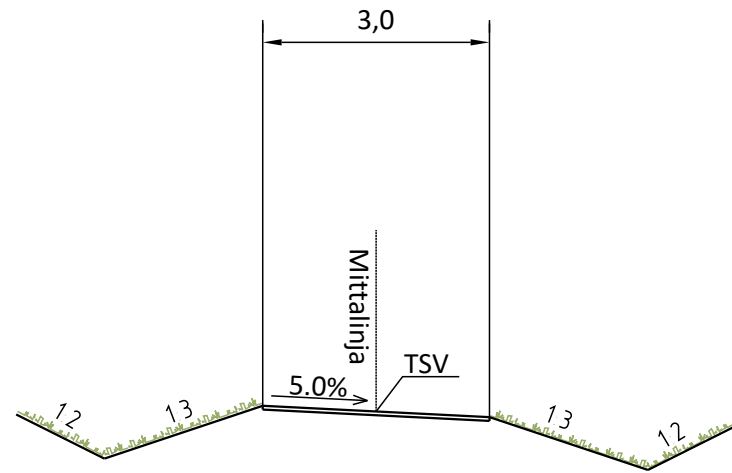
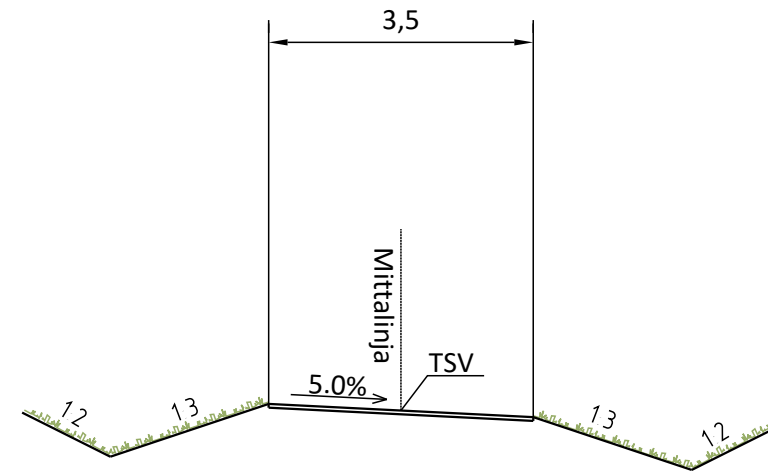


		Koordinaattijärjestelmä	ETRS-GK26	Tiesuunnitelma	Mt 848 (Koitelinkoskentie) ja Mt 18718 (Huttukyläntie) jalankulku- ja pyöräilyväylä välillä Koiteli – Huttukylä, Oulu, Tiesuunnitelma	M1, M2, J1-J10	Mk: 1:100	Piir.no 4T-1
		Korkeusjärjestelmä	N2000	Tierekisteritunnus				
20.6.2022	Ari Kuotesaho	20.6.2022	Janne Turpeinen Merja Sivonen					

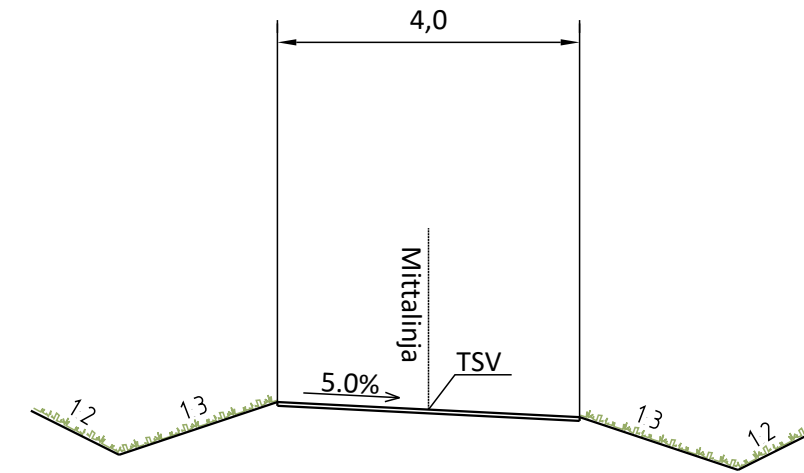
Y1, Y2, Y5, Y6, Y8, Y11,
Y15, Y19



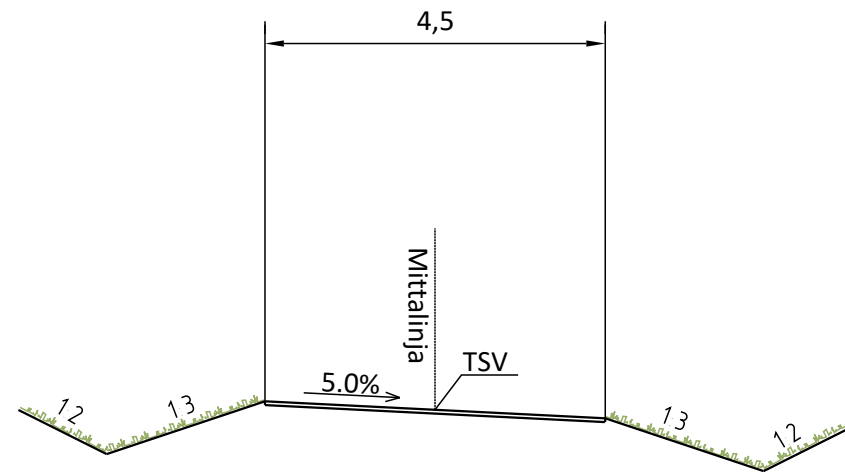
Y3



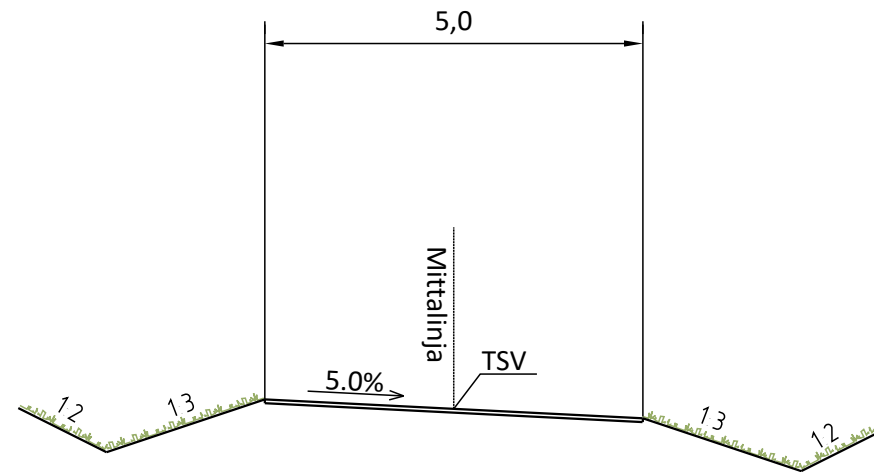
Y4, Y7, Y12, Y14



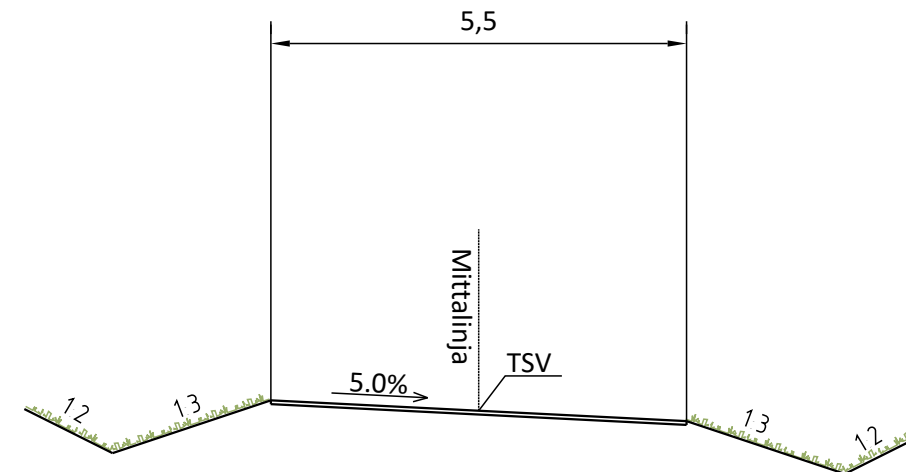
Y17





Y10, Y16, Y20



Y9, Y13, Y18, Y22



		Koordinaattijärjestelmä ETRS-GK26 Korkeusjärjestelmä N2000	Tiesuunnitelma Mt 848 (Koitelinkoskentie) ja Mt 18718 (Huttukyläntie) jalankulku- ja pyöräilyväylä välillä Koiteli – Huttukylä, Oulu, Tiesuunnitelma	
		Tieregisteritunnus 848/5/4212-848/6/340, 18718/1/1-18718/1/485	Liikennetekninen poikkileikkaus Yksityistiet	Mk. 1:100
20.6.2022 Ari Kuotesaho	20.6.2022 Janne Turpeinen Merja Sivonen			