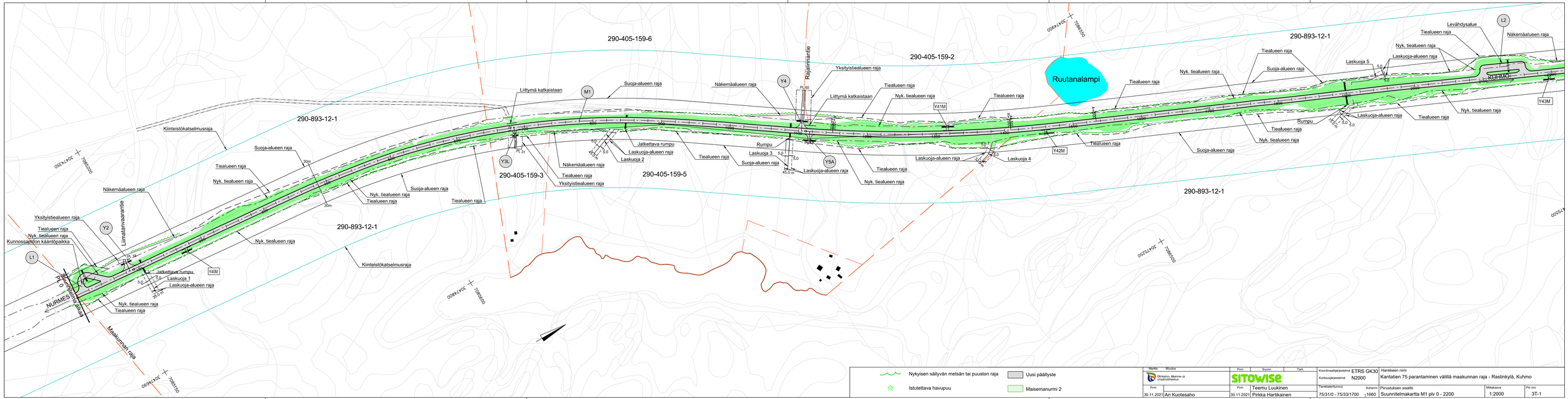

Nykyisen säilyvän metsän tai puuston raja

Istutettava havupuu

Uusi päällyste

Maisemanurmi 2

Merkit. Muutos	Pvm.	Suunn.	Tark.	Koordinaatistojärjestelmä ETRS GK30	Hankkeen nimi Kantatien 75 parantaminen välillä maakunnan raja - Rastinkylä, Kuhmo
Elinkeino, liikenne ja ympäristökeskus	SITOWISE			Korkeusjärjestelmä N2000	
Pvm. 30.11.2021	Ari Kuotesaho	Pvm. 30.11.2021	Teemu Luukinen Pirkka Hartikainen	Tiekiloistarkt/urmus 75/3:1/0 - 75/33/1700	Suhteno. 1:1660
				Piirustuksen sisältö Suunnitelmakartta M1 plv 0 - 2200	Mittakaava 1:2000
					Pir.no 3T-1

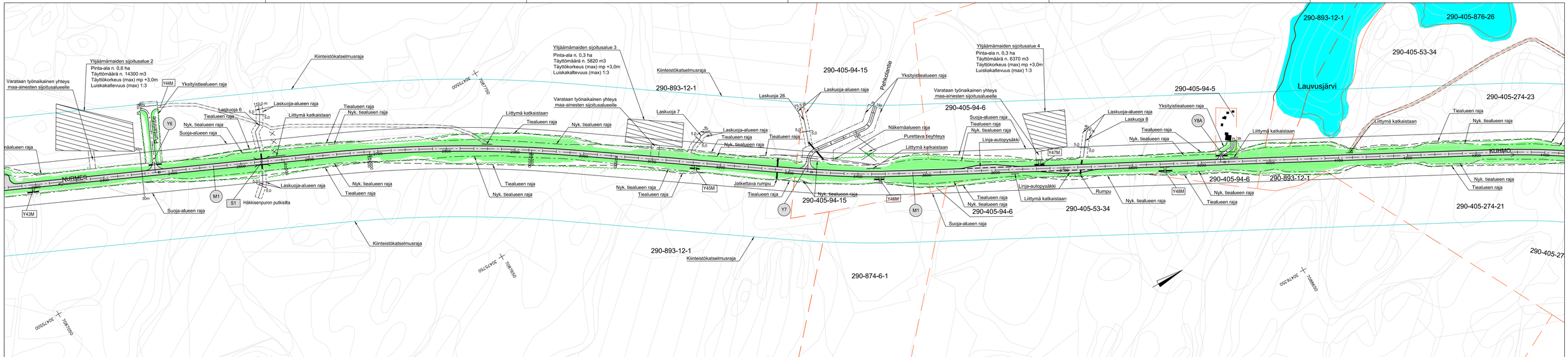
Ylijäämämaiden sijoitusalue 2
Pinta-ala n. 0,6 ha
Täyttömäärä n. 14300 m3
Täyttökorkeus (max) mp +3,0m
Luiskakaltevuus (max) 1:3
Varataan työnaikainen yhteys maa-ainesten sijoitusalueelle
Kiinteistökatselmusraja
Ylijäämämaiden sijoitusalue 3
Pinta-ala n. 0,3 ha
Täyttömäärä n. 5820 m3
Täyttökorkeus (max) mp +3,0m
Luiskakaltevuus (max) 1:3
Ylijäämämaiden sijoitusalue 4
Pinta-ala n. 0,3 ha
Täyttömäärä n. 6370 m3
Täyttökorkeus (max) mp +3,0m
Luiskakaltevuus (max) 1:3
290-893-12-1
290-405-94-15
290-405-94-6
290-405-94-5
290-405-53-34
290-405-274-23
290-405-876-26
290-405-274-21
290-874-6-1
Lauvusjärvi
Peikkoantie
Puhtaantie
NURMES
KUHMO
Y44M
Y43M
Y45M
Y46M
Y47M
Y48M
Y8
Y8A
Y7
M1
S1
Häkkisenpuron putkisilta
Laskuoja 6
Laskuoja 7
Laskuoja 8
Laskuoja 26
Laskuoja-alueen raja
Tiealueen raja
Nyk. tiealueen raja
Liittymä katkaistaan
Suoja-alueen raja
Näkemäalueen raja
Purettava tieyhteys
Linja-autopysäkki
Jatkettava rumpu
Rumpu
Yksityistiealueen raja
Näaluean raja
30m
110,0 m
5,0
7,0
7,5
15,0
20,0
30,0
2400
2500
2600
2700
2800
2900
3000
3100
3200
3300
3400
3500
3600
3700
3800
3900
4000
4100
4200
4300
4400
7087150
7087250
7087350
7087450
7087550
7087650
7087750
7087850
7087950
7088050
7088150
7088250
7088350
7088450
7088550
7088650
7088750
7088850
7088950
7089050
7089150
7089250
7089350
7089450
7089550
7089650
7089750
7089850
7089950
7090050
7090150
7090250
7090350
7090450
7090550
7090650
7090750
7090850
7090950
7091050

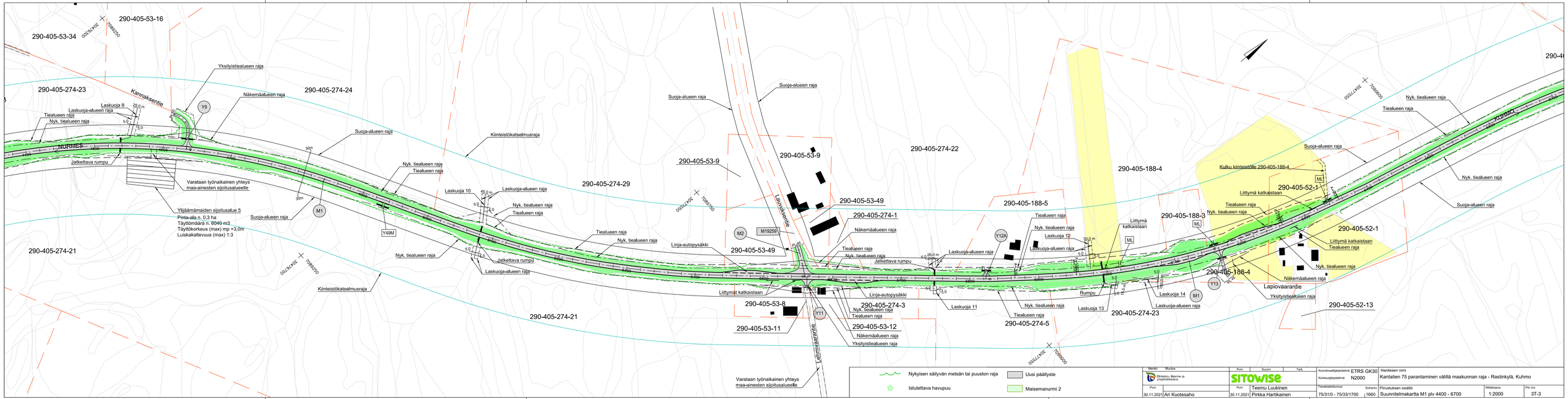

Nykyisen säilyvän metsän tai puuston raja

Istutettava havupuu

Uusi päällyste

Maisemanurmi 2

Merkit: Muutos	Pvm	Suunn.	Tark.	Koordinaatijärjestelmä ETRS GK30	Hankkeen nimi
Elinkeino, liikenne ja ympäristökeskus	SITOWISE			Korkeusjärjestelmä N2000	Kantatien 75 parantaminen välillä maakunnan raja - Rastinkylä, Kuhmo
Pvm.	Pvm.	Teemu Luukinen		Tiiviiksi/laitiksi/urus Suhteno	Piirustuksen sisältö
30.11.2021	Ari Kuotesaho	30.11.2021	Pirkka Hartikainen	75/3/1/0 - 75/33/1/700 j1660	Siunnitelmakartta M1 plv 4400 - 6700

Mittakaava	Piir.nro
1:2000	3T-3

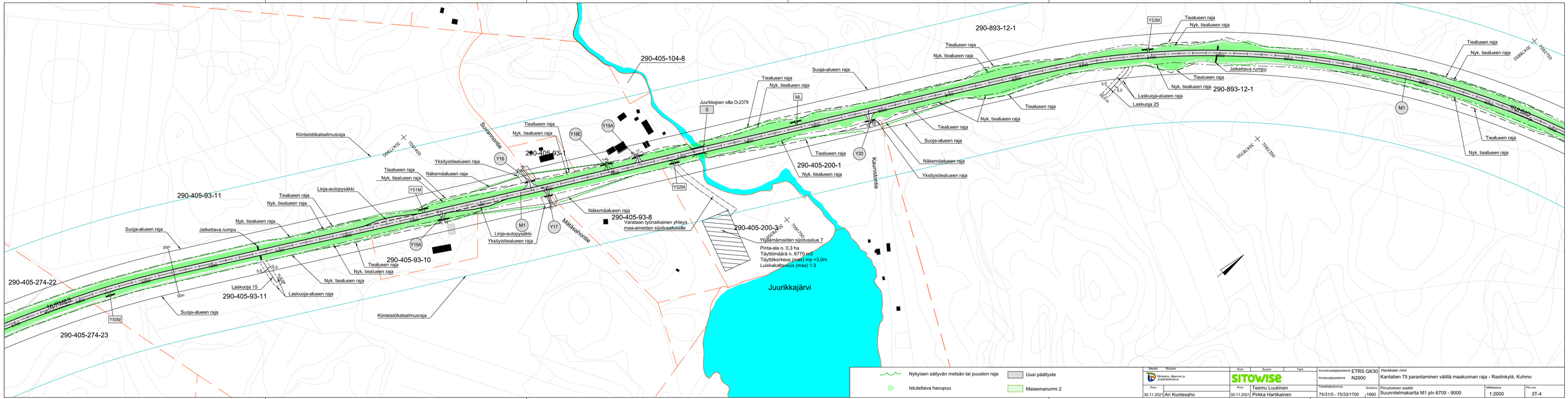

Merkit: Muutos	Pvm	Suunn.	Tark.	Koordinaatti/korkeusjärjestelmä ETRS GK30 / N2000	Hankkeen nimi: Kantatien 75 parantaminen välillä maakunnan raja - Rastinkylä, Kuhmo
Elinkeino, liikenne ja ympäristökeskus		SITOWISE			
Pvm. 30.11.2021	Ari Kuotesaho	Pvm. 30.11.2021	Teemu Luukinen Pirkka Hartikainen	Tiiviistärtilunus 75/3100 - 75/33/1700	Suhteinen ¡1660	Piirustuksen sisältö: Suunnitelmakartta M1 plv 6700 - 9000	Mittakaava 1:2000	Pir.nro 3T-4

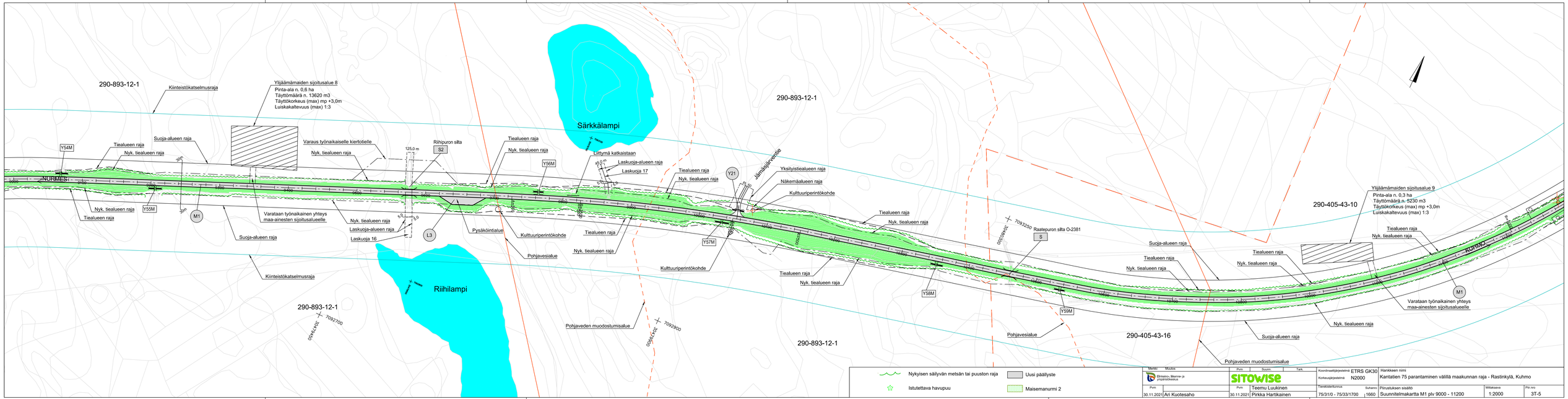

Merkit. Muutos	Pvm.	Suunn.	Tark.	Koordinaatti/korkeusjärjestelmä ETRS GK30 / N2000	Hankkeen nimi: Kantatien 75 parantaminen välillä maakunnan raja - Rastinkylä, Kuhmo
Elinkeino, liikenne ja ympäristökeskus		SITOWISE			
Pvm. 30.11.2021	Ari Kuotesaho	Pvm. 30.11.2021	Teemu Luukinen / Pirkka Hartikainen	Tiekiltatarkt.numa 75/3100 - 75/33/1700	Suhteno j1660
Piirustuksen sisältö: Suunnitelmakartta M1 plv 9000 - 11200				Mittakaava 1:2000	Pir.no 3T-5

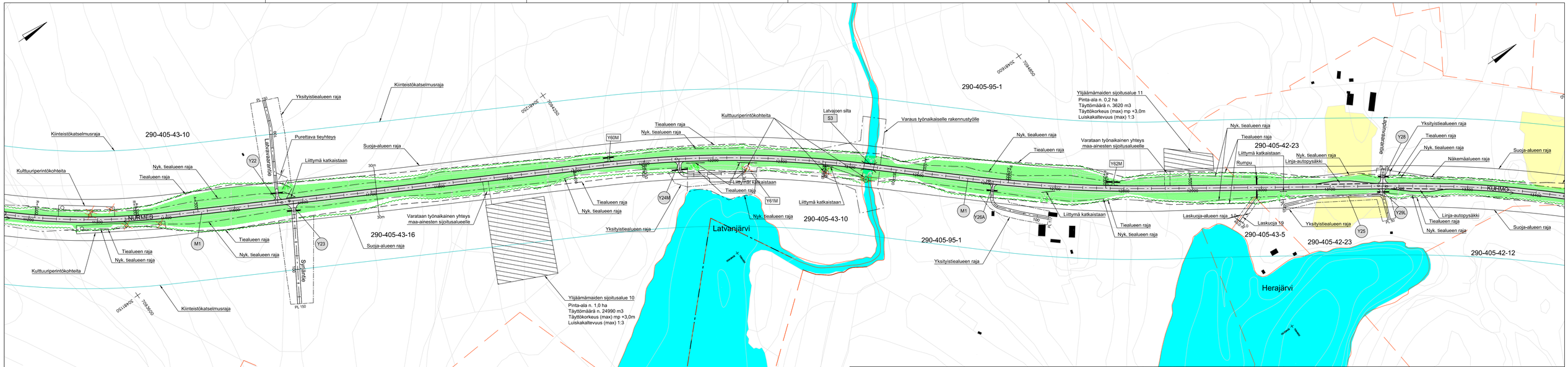

Merkit. Muutos		Pvm.	Suunn.	Tark.	Koordinaatti/korkeusjärjestelmä	ETRS GK30 / N2000	Hankkeen nimi
Ely-keskus, Maanmittauslaitos ja ympäristöhallinto		SITOWISE					Kantatien 75 parantaminen välillä maakunnan raja - Rastinkylä, Kuhmo
Pvm.		Pvm.			Tiiviiksi/laritiiviksi	Suhdeno	Piirustuksen sisältö
30.11.2021	Ari Kuotesaho	30.11.2021	Teemu Luukinen	Pirkka Hartikainen	75/3/1/0 - 75/33/1/700	j1660	Suunnitelmakartta M1 plv 11200 - 13400

Mittakaava	Pir.no
1:2000	3T-6

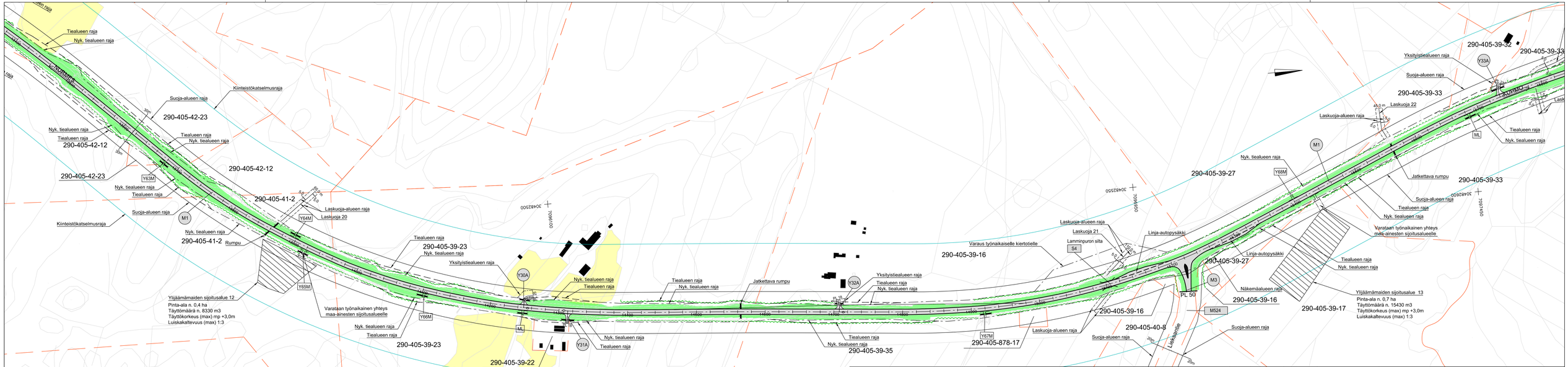
Tiealueen raja
Nyk. tiealueen raja
Kiinteistökatselmusraja
Suoja-alueen raja
290-405-42-23
290-405-42-12
290-405-41-2
Laskuoja-alueen raja
Laskuoja 20
Rumpu
Y63M
Y64M
Y65M
Y66M
M1
Yksityistiealueen raja
290-405-39-23
Y30A
Ylijäämämaiden sijoitusalue 12
Pinta-ala n. 0,4 ha
Täyttömäärä n. 8330 m3
Täyttökorkeus (max) mp +3,0m
Luiskakaltevuus (max) 1:3
Varataan työnaikainen yhteys maa-ainesten sijoitusalueelle
ML
Y31A
290-405-39-22
Jatkettava rumpu
Y32A
290-405-39-35
290-405-39-16
Varaus työnaikaiselle kiertotielle
Laskuoja 21
Lamminpuron silta
S4
Linja-autopysäkki
Y67M
290-405-878-17
290-405-40-8
Laskusarja
PL 50
M3
M524
Näkemäalueen raja
290-405-39-17
Ylijäämämaiden sijoitusalue 13
Pinta-ala n. 0,7 ha
Täyttömäärä n. 15430 m3
Täyttökorkeus (max) mp +3,0m
Luiskakaltevuus (max) 1:3
Y68M
290-405-39-27
290-405-39-32
290-405-39-33
Y33A
Laskuoja 22
Jatkettava rumpu
KUHMO
7097450
7097500
7096500
7096550
7095600
7095650
7095700
7095750
7095800
7095850
7095900
7095950
7096000
7096050
7096100
7096150
7096200
7096250
7096300
7096350
7096400
7096450
7096500
7096550
7096600
7096650
7096700
7096750
7096800
7096850
7096900
7096950
7097000
7097050
7097100
7097150
7097200
7097250
7097300
7097350
7097400
7097450
7097500
7097550

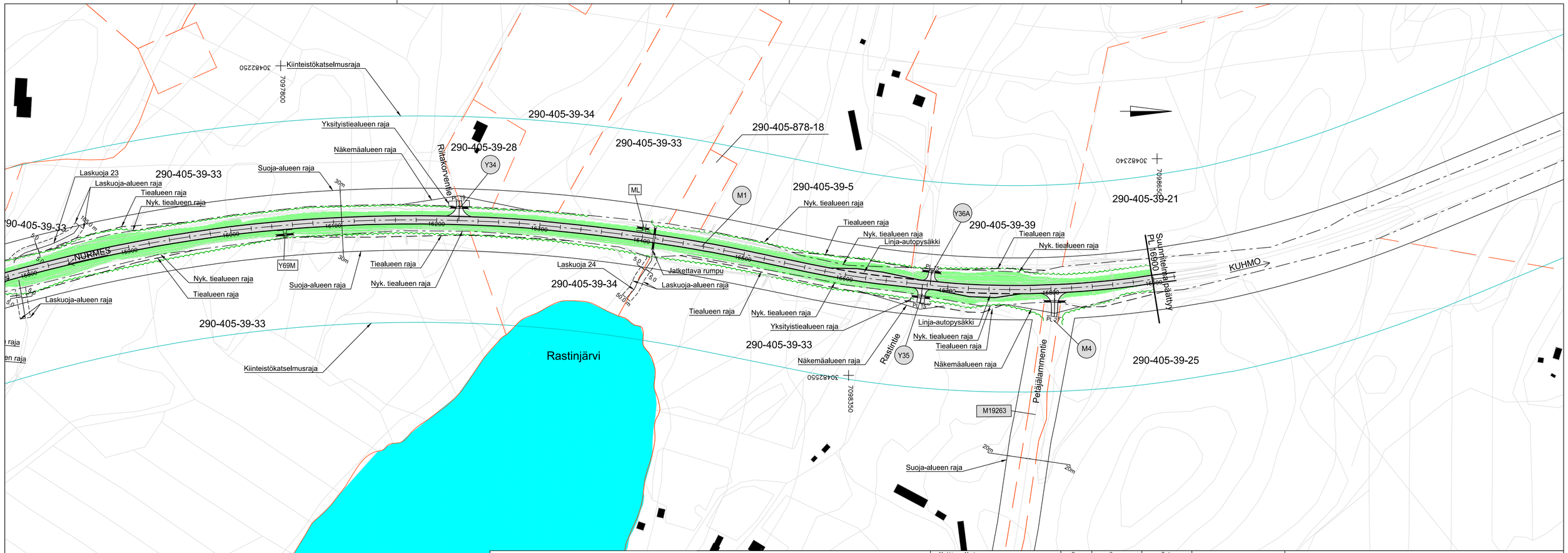

Nykyisen säilyvän metsän tai puuston raja

Istutettava havupuu

Uusi päällyste

Maisemanurmi 2

Merkki	Muutos	Pvm	Suunn.	Tark.
Elinkeino-, liikenne- ja ympäristökeskus		SITOWISE		
Pvm		Pvm	Teemu Luukinen	
30.11.2021	Ari Kuotesaho	30.11.2021	Pirkka Hartikainen	

Koordinaattijärjestelmä	ETRS GK30	Hankkeen nimi	Kantatien 75 parantaminen välillä maakunnan raja - Rastinkylä, Kuhmo
Korkeusjärjestelmä	N2000		
Tierekisteritunnus	Suhanro	Piirustuksen sisältö	Mittakaava / Piir.nro
75/31/0 - 75/33/1700	1660	Suunnitelmakartta M1 plv 15800 - 16900	1:2000 / 3T-8

290-405-53-50

290-405-53-41

290-405-53-33

290-405-274-22

290-405-53-48

290-405-274-5

Ylijäämämaiden sijoitusalue 6
Pinta-ala n. 0,35 ha
Täyttömäärä n. 3500 m3
Täyttökorkeus (max) mp +3,0m
Luiskakaltevuus (max) 1:3

290-405-53-52

290-405-104-7

290-405-274-21

290-405-53-49

290-405-274-1

M19259

M2

290-405-274-3

290-405-53-12

Tiealueen raja

Nyk. tiealueen raja

Tiealueen raja

Nyk. tiealueen raja

Y11

290-405-53-9

Lauvuksentie

Lehmivaarantie

Tiealueen raja

Nyk. tiealueen raja

Varataan työnaikainen yhteys
maa-ainesten sijoitusalueelle

290-405-53-49

290-405-53-8

290-405-53-11

290-405-53-9

M1

Nykyisen säilyvän metsän tai puuston raja

Istutettava havupuu

Uusi päällyste

Maisemanurmi 2

Merkki	Muutos	Pvm	Suunn.	Tark.
Elinkeino-, liikenne- ja ympäristökeskus			SITOWISE	
Pvm		Pvm	Teemu Luukinen	
30.11.2021	Ari Kuotesaho	30.11.2021	Pirkka Hartikainen	

Koordinaattijärjestelmä	ETRS GK30	Hankkeen nimi			
Korkeusjärjestelmä	N2000	Kantatien 75 parantaminen välillä maakunnan raja - Rastinkylä, Kuhmo			
Tierekisteritunnus	Suhanro	Piirustuksen sisältö	Mittakaava	Piir.nro	
75/31/0 - 75/33/1700	1660	Suunnitelmakartta sijoitusalue 6	1:2000	3T-9	