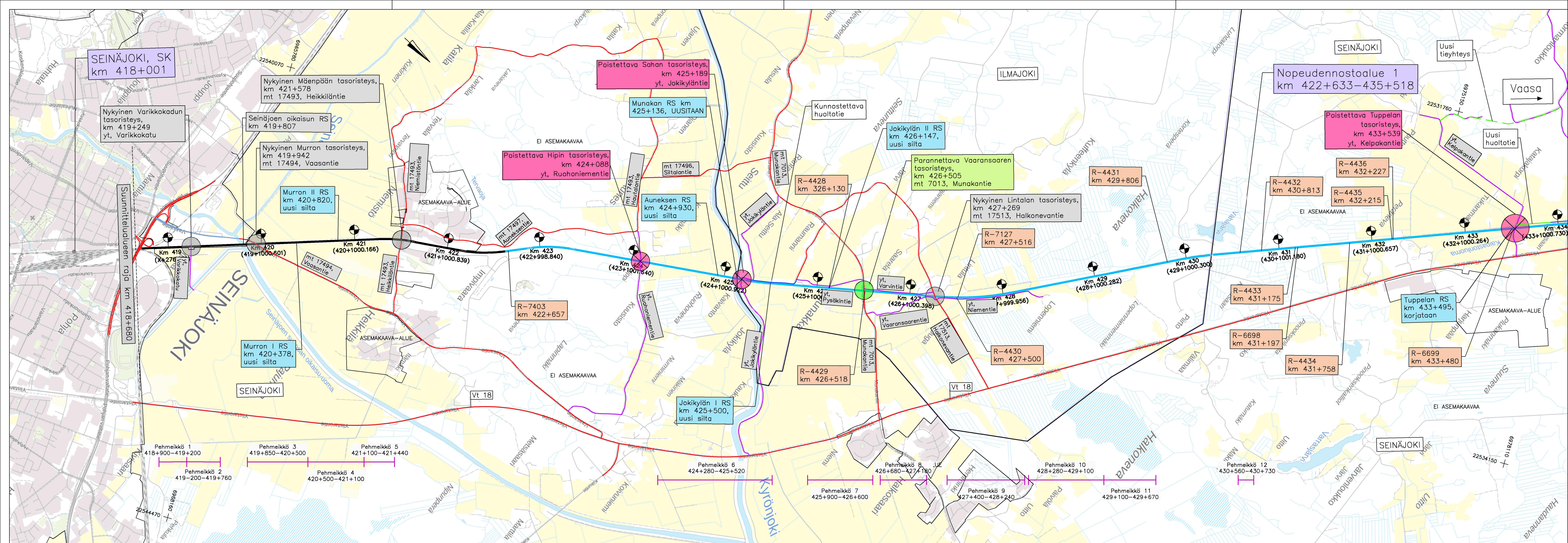


- NOPEUDENNOSTOALUE
- SILTA, JOLLE TEHDÄÄN TOIMENPIDE
- TASORISTEYS, JOLLE TEHDÄÄN TOIMENPIDE
- TASORISTEYS, JOLLE MAHDOLLISESTI TEHDÄÄN TOIMENPIDE
- RUMPU, JOLLE TEHDÄÄN TOIMENPIDE
- KOHDE, JOLLE EI TEHDÄ TOIMENPIDETTÄ

P PEHMEIKKÖ

Luonnos 10.3.2022

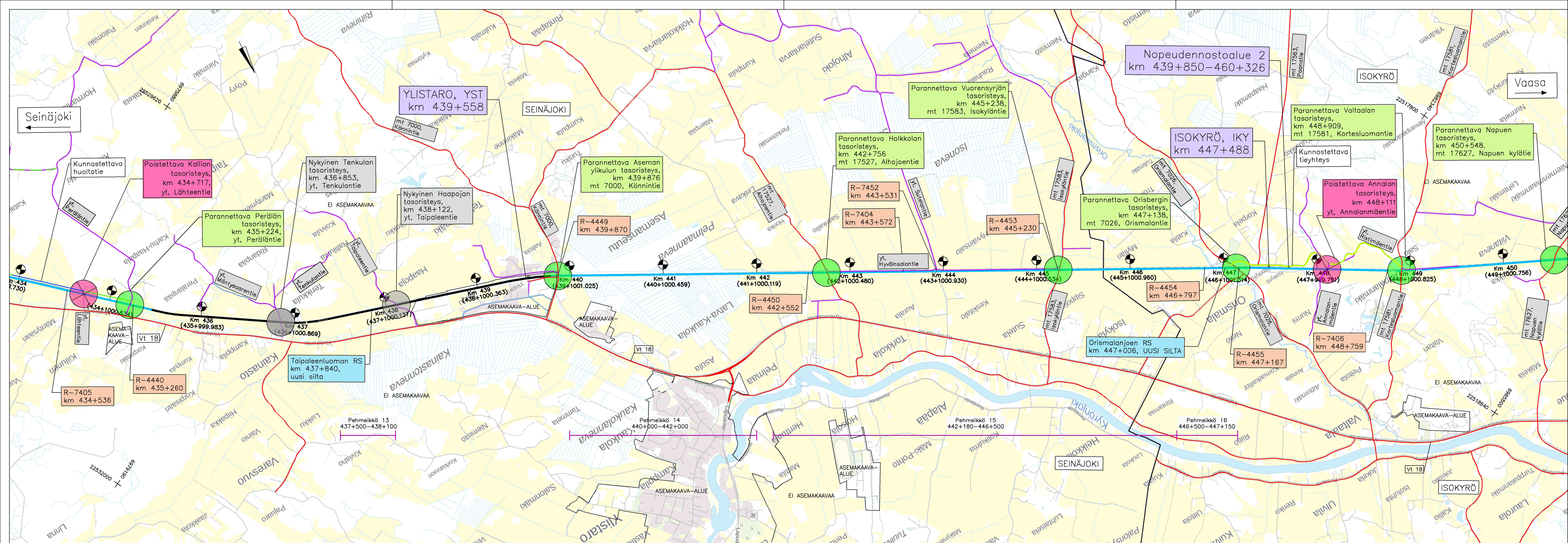
Muutos	Sisältö	Pvm	Tehnyt	Pvm	VV/hyv.
		HANKE TAI RATAOSA Seinäjoki-Vaasa nopeudenosto ratasuunnitelma, Seinäjoki, Vaasa, Laihia, Isokyrö, Mustasaari ja Ilmajoki			
		SUUNNITTELUVAIHE Ratasuunnitelma PIIRUSTUKSEN SISÄLTÖ			
PIIRT.	XXX	Minna Volanen			
SUUNN.	XXX	Jonna Anias			
TARK.	XXXX	XXXX			
HVY.	XXX	XXX			
		MITTAKAAVA 1:100000			
TARK. XXXX XXXX		KOORDINAATTI- JA KORKEUSJÄRJ. RATAOSAN NRO GK22/N2000 1505			
TARK.	XXXX	XXXX	XXXX	XXXX	XXXX
HVY.	XXXX	XXX			
VV/HVY.	XXXX	XXX			
				1	6



- nopeudennostoaue
- SILTA, JOLLE TEHDÄÄN TOIMENPIDE
- TASORISTEYS, JOTA PARANNETAAN
- TASORISTEYS, JOKA POISTETAAN
- RUMPU, JOLLE TEHDÄÄN TOIMENPIDE
- KOHDE, JOLLE EI TEHDÄ TOIMENPIDETTÄ
- nykyinen maantie
- nykyinen yksityistie, viljelystie
- nykyinen katu, kevyen liikenteen väylä

Luonnos 15.3.2022

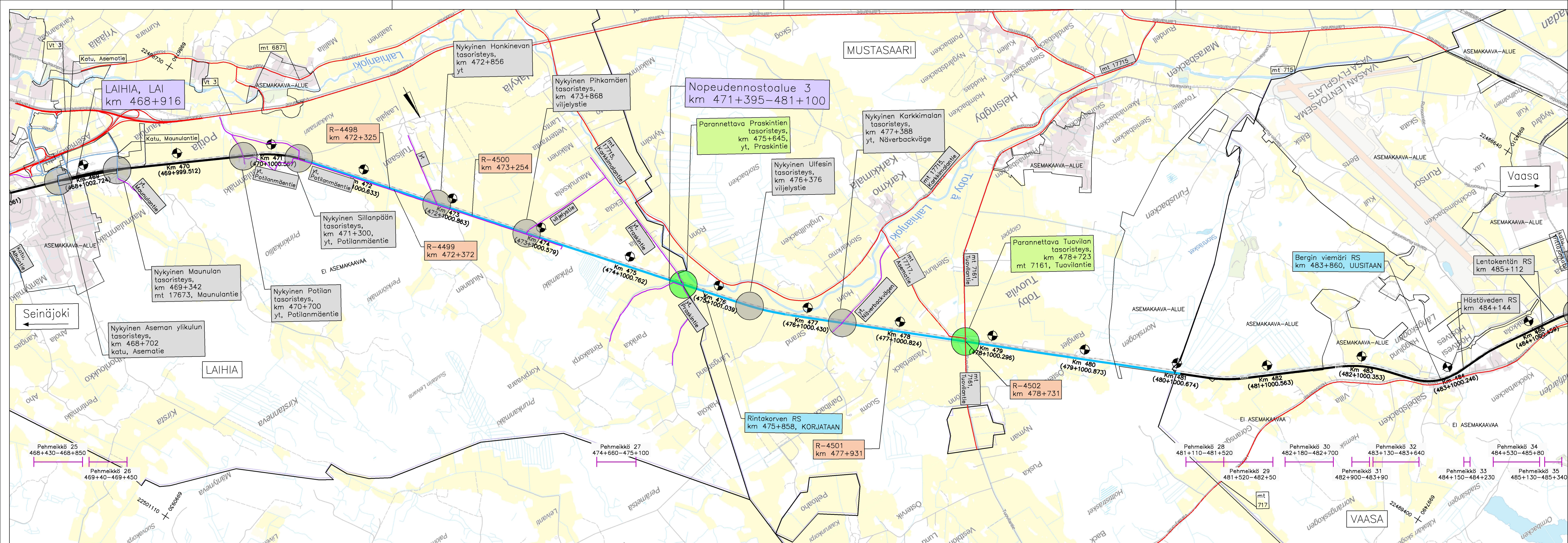
Muutos	Sisältö	Pvm	Tehnyt	Pvm	VV/hyv.
Väylävirasto Trafikledsverket		HANKE TAI RATAOSA Seinäjoki-Vaasa nopeudennosto ratasuunnitelma, Seinäjoki, Vaasa, Laihia, Isokyrö, Mustasaari ja Ilmajoki			
		SUUNNITTELUVAIHE Ratasuunnitelma PIIRUSTUKSEN SISÄLTÖ			
PIIRT.	XXX	Minna Volanen			
SUUNN.	XXX	Jonna Anias			
TARK.	XXXX	XXXX			
HYV.	XXX	XXX			
TARKASTAJA				MITTAKAAVA 1:20000	
				KOORDINAATTI- JA KORKEUSJÄRJELMÄ: GK22/N2000	
				RATAOSAN NRO 1505	
TARK.	XXXX	XXXX	PAIKKA	LAJI	PIIR.NRO
HYV.	XXXX	XXX	XXXX	XXXX	XXXX
VV.HYV.	XXXX	XXX	XXXX	XXXX	XXXX
			MUUT.	LEHTI	LEHTIÄ
			-	2	6



- nopeudennostaalue
 - SILTA, JOLLE TEHDÄÄN TOIMENPIDE
 - TASORISTEYS, JOTA PARANNETAAN
 - TASORISTEYS, JOKA POISTETAAN
 - RUMPU, JOLLE TEHDÄÄN TOIMENPIDE
 - KOHDE, JOLLE EI TEHDÄ TOIMENPIDETTÄ
- nykyinen maantie
 - nykyinen yksityistie, viljelystie
 - nykyinen katu, kevyen liikenteen väylä
 - kunnostettava tieyhteys

Luonnos 15.3.2022

Muutos	Sisältö	Pvm	Tehnyt	Pvm	VV/hyv.			
Väylävirasto Trafikledsverket		HANKE TAI RATAOSA Seinäjoki-Vaasa nopeudennosto ratasuunnitelma, Seinäjoki, Vaasa, Laihia, Isokyrö, Mustasaari ja Ilmajoki						
proxion		SUUNNITTELUVAIHE Ratasuunnitelma PIIRUSTUKSEN SISÄLTÖ						
PIIRT.	XXX	Minna Volanen						
SUUNN.	XXX	Jonna Anias						
TARK.	XXXX	XXXX						
HYV.	XXX	XXX						
TARKASTAJA								
TARK.	XXXX	XXXX	MITTAKAAVA 1:20000					
HYV.	XXXX	XXX	KOORDINAATTI- JA KORKEUSJÄRJ. GK22/N2000					
VV/HYV.	XXXX	XXX	RATAOSAN NRO 1505					
			PAIKKA	LAJI	PIIR.NRO	MUUT.	LEHTI	LEHTIÄ
			XXXX	XXXX	XXXX	-	3	6



- nopeudennostaalue
 - SILTA, JOLLE TEHDÄÄN TOIMENPIDE
 - TASORISTEYS, JOTA PARANNETAAN
 - TASORISTEYS, JOKA POISTETAAN
 - RUMPU, JOLLE TEHDÄÄN TOIMENPIDE
 - KOHDE, JOLLE EI TEHDÄ TOIMENPIDETTÄ
-
- nykyinen maantie
 - nykyinen yksityistie, viljelystie
 - nykyinen katu, kevyen liikenteen väylä

Luonnos 15.3.2022

Muutos	Sisältö	Pvm	Tehnyt	Pvm	VV hyv.
		HANKE TAI RATAOSA Seinäjoki-Vaasa nopeudennosto ratasuunnitelma, Seinäjoki, Vaasa, Laihia, Isokyrö, Mustasaari ja Ilmajoki			
		SUUNNITTELUVAIHE Ratasuunnitelma PIIRUSTUKSEN SISÄLTÖ			
PIIRT.	XXX	Minna Volanen			
SUUNN.	XXX	Jonna Anias			
TARK.	XXXX	XXXX			
HYV.	XXX	XXX			
TARKASTAJA			MITTAKAAVA 1:20000 KOORDINAATTI- JA KORKEUSJÄRVI RATAOSAN NRO GK22/N2000		
TARK.	XXXX	XXXX	PAIKKA	LAJI	PIIR.NRO
HYV.	XXXX	XXX	XXXX	XXXX	XXXX
VV HYV.	XXXX	XXX	XXXX	XXXX	XXXX
			MUUT.	LEHTI	LEHTIÄ
			-	5	6

