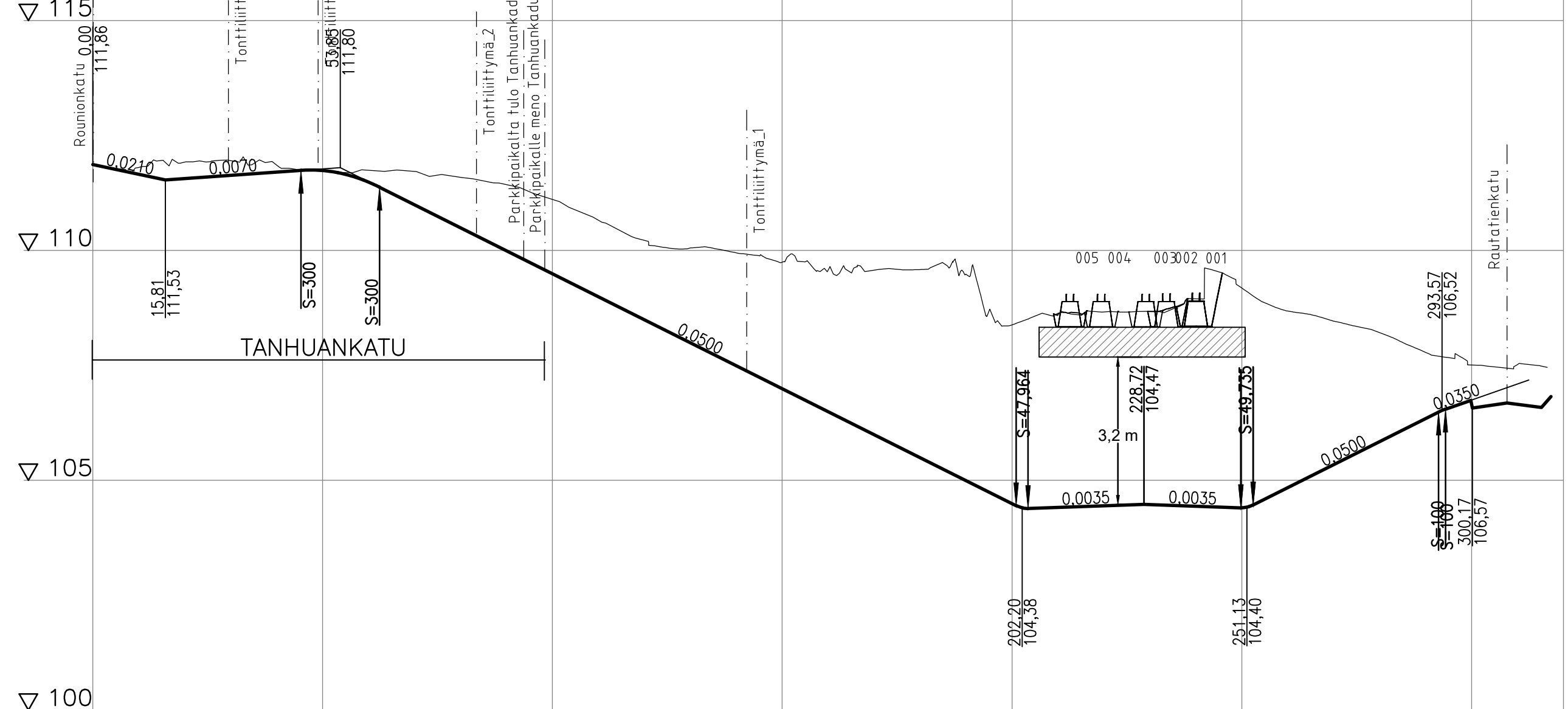


Tanhuankatu  
Alikaytava\_jkpp



Päällysrakenne  
Putkien perustamistapa  
Kaivantokaltevuus/tuenta

Matka

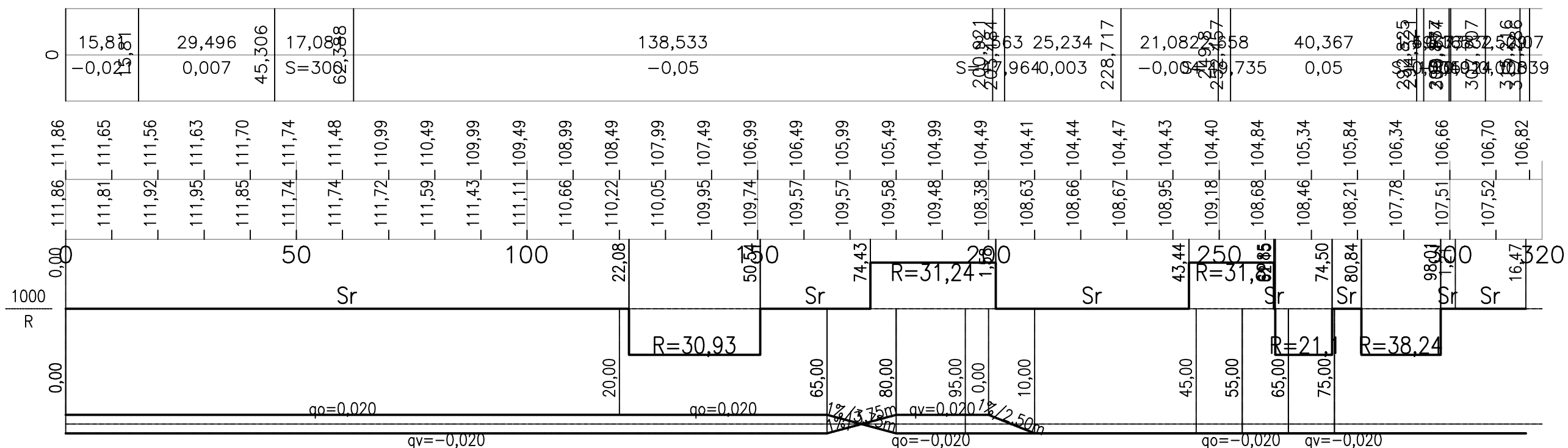
Kaltevuus / pyöristyssäde

Tasausviivan korkeus

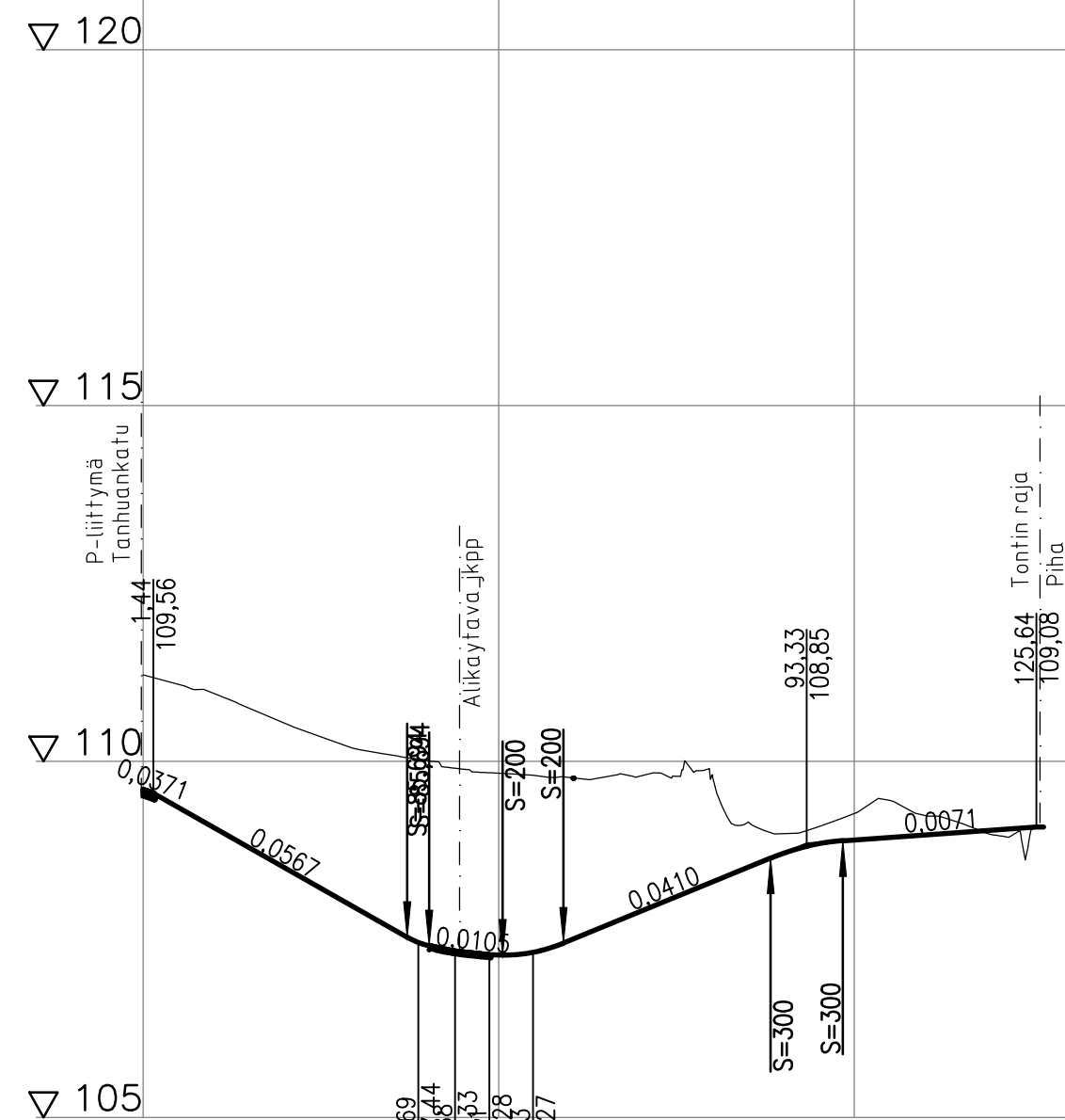
Maanpinnan korkeus

Kaarevuus

Ajoradan sivukaltevuus



Tonttiliittymä\_1



Päällysrakenne  
Putkien perustamistapa  
Kaivantokaltevuus/tuenta

Matka

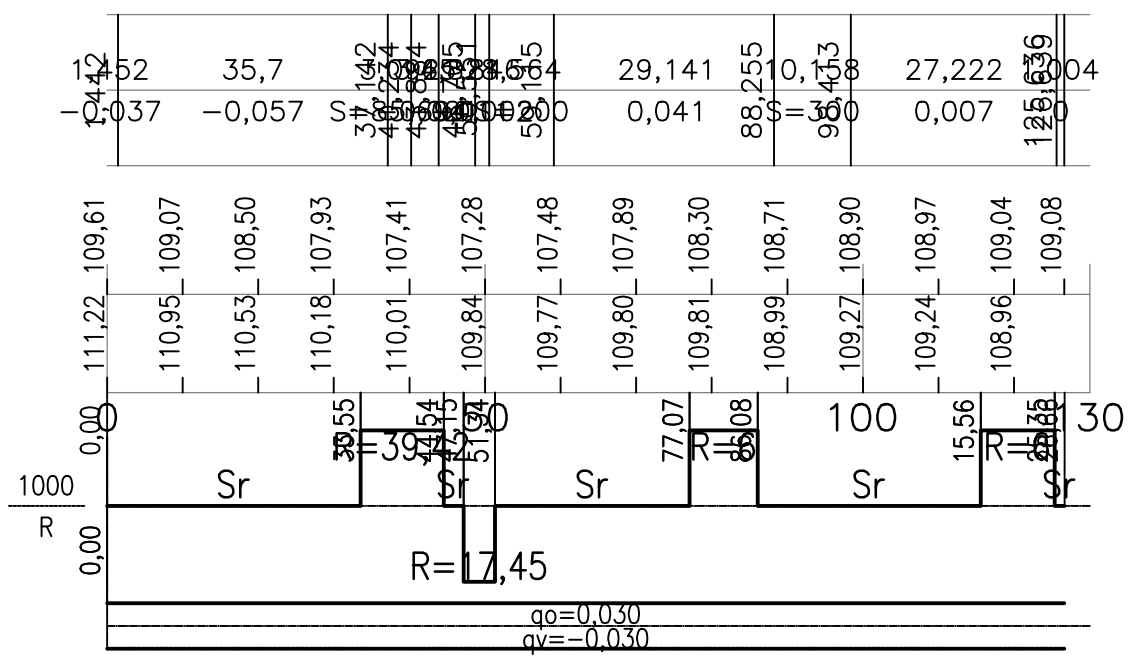
Kaltevuus / pyöristyssäde

Tasausviivan korkeus

Maanpinnan korkeus

Kaarevuus

Ajoradan sivukaltevuus



## 2. JA 4. KAUPUNGINOSA

# TANHUANKATU JA ALIKÄYTÄVÄN JKPP

VÄLILLÄ ROUNIONKATU - RAUTATIENKATU

## KATUSUUNNITELMA

- JÄTEVESI
- HULEVESI
- VESIJOHTO

## PITUUSLEIKKAUKSET

# LUONNOS 13.12.2022

NOKIAN KAUPUNKI		NOKIAN VESI OY		VIRANOMAISTEN ARKISTOMERKINTÄÄ VARTEN diaarionumero/ Ark N:o		Päiväys  Asemak.  Lik.
K.O.SAKYLA		KOORDINAATTILÄRJESTELMÄ		KORKEUSLÄRJESTELMÄ		
4._JA 2.		ETRS-GK24		N2000		
Tanhuankatu ( plv 0 - 100) ja radan alikäytävän jkpp (plv 0 - 300) välillä Rounionkatu - Rautatiekatu Tonttiliittymä 1 Katusuunnitelma		Pituusleikkaukset		MITTAKAAVA 1:1000/1:100		
 Sweco Infra & Rail Oy		PIIRTAJA <b>FIMEOR</b> SUUNNITTELUA Ovaska Merja SUUNN. TYÖN. NRO 23703709		PVM xx.2022  PIIRNRO <b>2022-01-102</b>		MUUTOS