




Merkki/Bet.	Muutos/Ändring	Pvm./Dat.	Suunn./Plan	Tark./Gransk.	Koordinaattijärjestelmä ETRS-GK23 Kordinaatsystem Korkeusjärjestelmä N2000 Höjdsystem	Maantien 2623, 2624 ja 13145 jalankulku- ja pyörätie välille Miharinlammentie - Sasintie, tie ja rakennussuunnitelma, Hämeenkyrö	Mittakaava/Skala 1:2000/1:200	Piir.nro/Ritn.nr. T216-6
					Tierekisteritunnus	J2 pituusleikkaus		
Pvm./Dat.	Sami Ruski	Pvm./Dat.	Jari Luoma	Pvm./Dat.	R.Väyrynen			
31.10.2023		31.10.2023		31.10.2023				