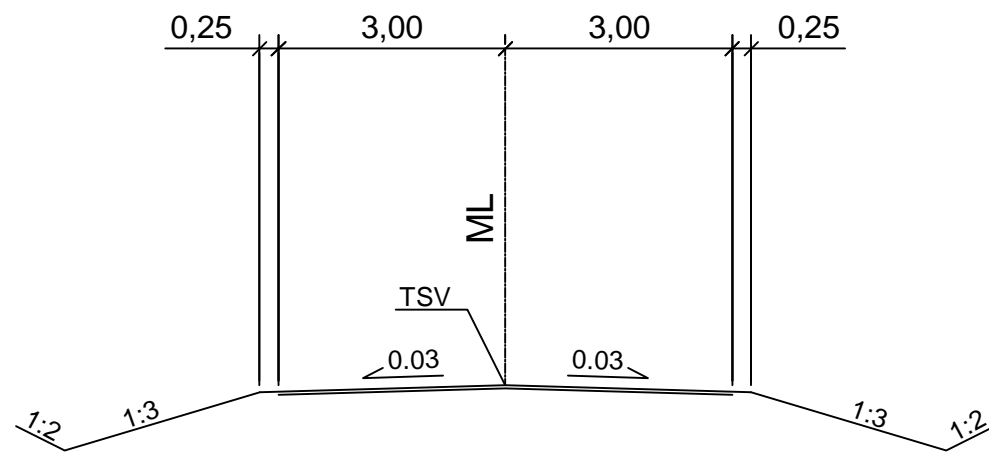
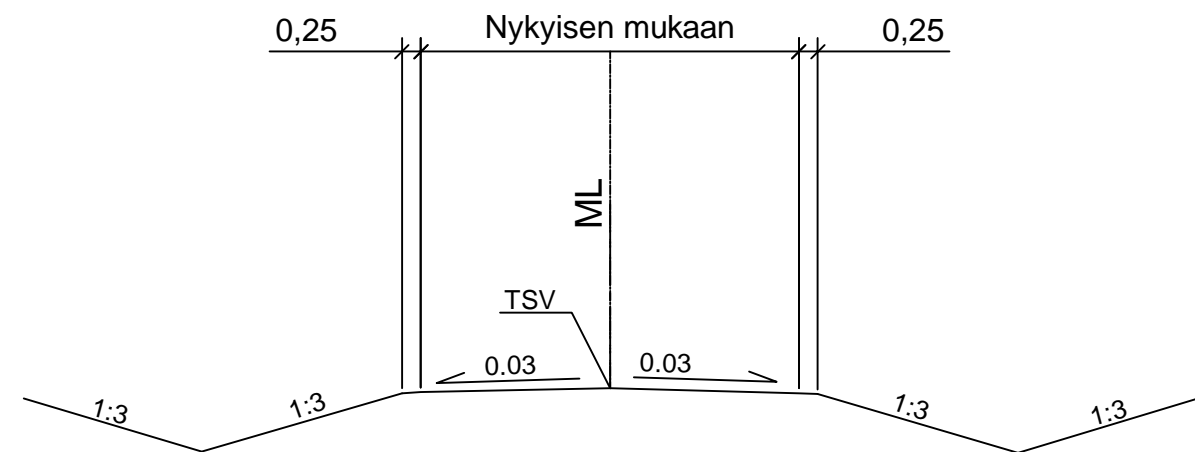





M4 plv 30-110



Y3 ja Y21



Merkki/Bet.	Muutos/Ändring	Pvm./Dat.	Suunn./Plan	Tark./Gransk.	Koordinaattijärjestelmä ETRS-GK23 Kordinatsystem Korkeusjärjestelmä N2000 Höjdsystem	Maantien 2623, 2624 ja 13145 jalankulku- ja pyörätie väliille Miharinlammentie - Sasintie, tie ja rakennussuunnitelma, Hämeenkyrö		
	 Hämeenkyrön kunta	 AFRY			Tierekisteritunnus	Liikennetekniset tyyppipoikkileikkaukset J3	Mittakaava/Skala 1:100	Piir.nro/Ritn.nr. T215-3
Pvm./Dat. 31.10.2023	Sami Ruski	Pvm./Dat. 31.10.2023	Jari Luoma	Pvm./Dat. 31.10.2023	R.Väyrynen			