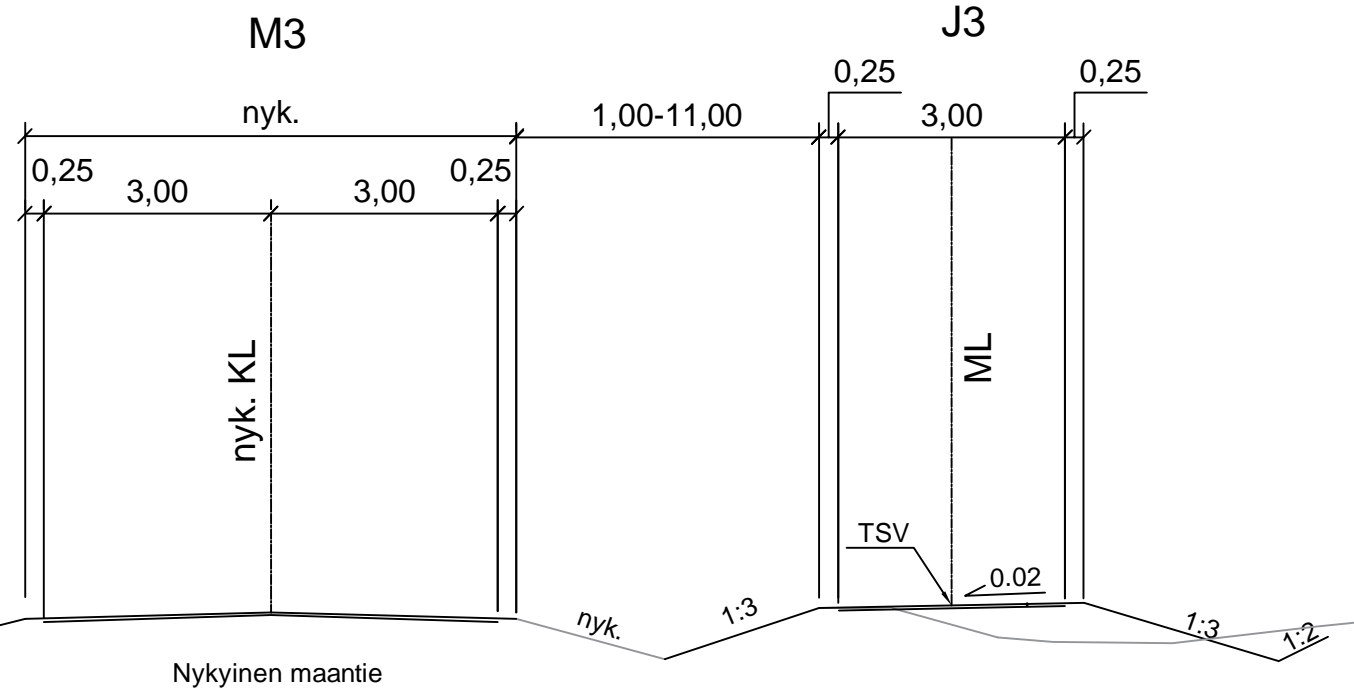
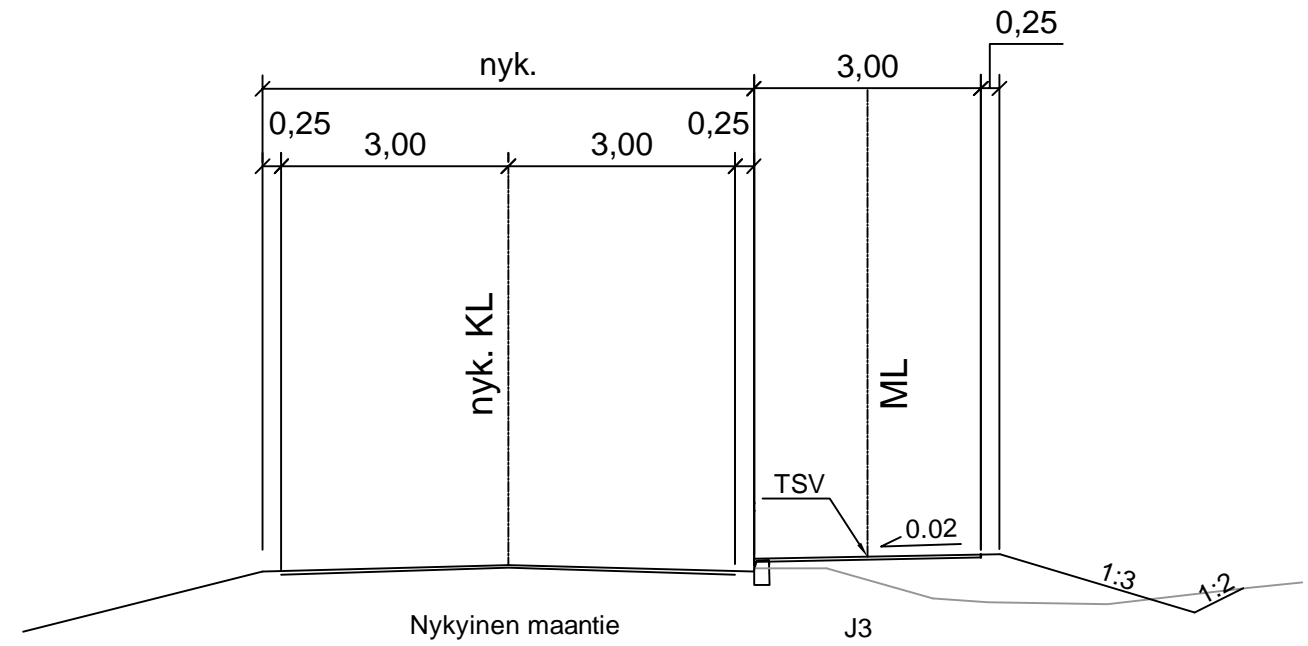


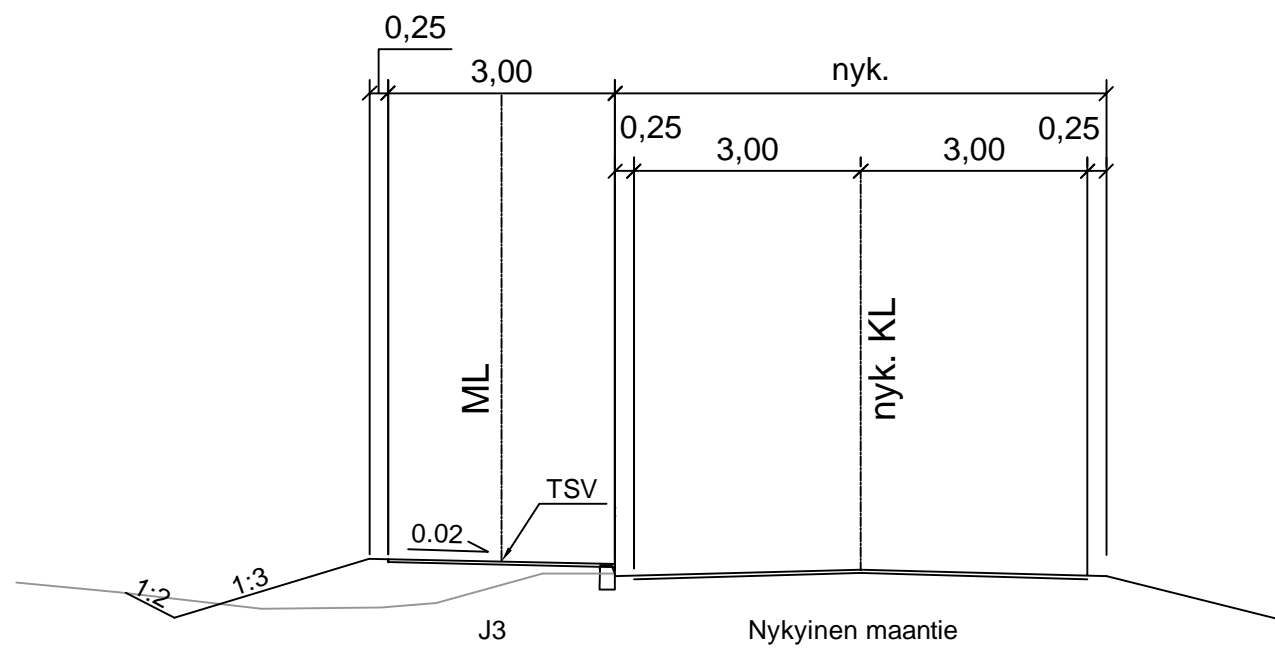
J3 plv 0-50



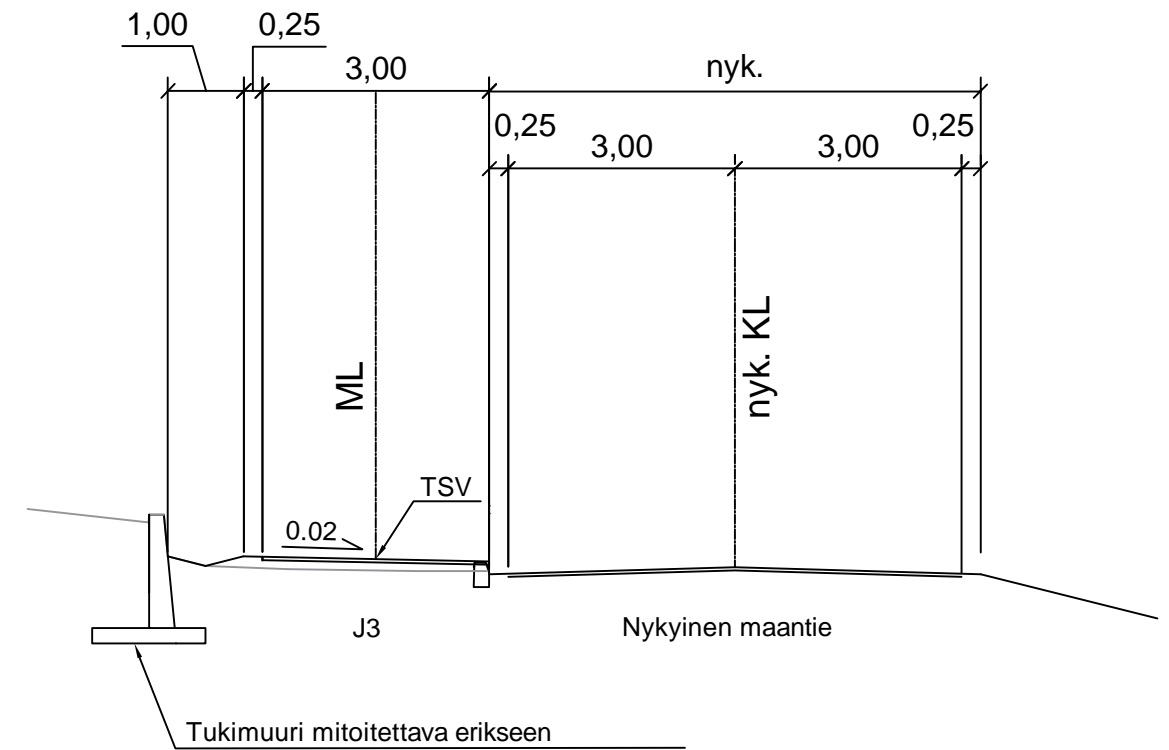
J3 plv 50-460



J3 plv 460-750,820-1250



J3 plv 750-820



Merkki/Bet.	Muutos/Ändring	Pvm./Dat.	Suunn./Plan	Tark./Gransk.	Koordinaattijärjestelmä ETRS-GK23 Kordinatsystem Korkeusjärjestelmä N2000 Höjdsystem	Maantien 2623, 2624 ja 13145 jalankulku- ja pyörätie välille Miharinlammentie - Sasintie, tie ja rakennussuunnitelma, Hämeenkyrö	Mittakaava/Skala 1:100	Piir.nro/Ritn.nr. T215-2
Pvm./Dat.	Sami Ruski	Pvm./Dat.	Jari Luoma	Pvm./Dat.	R.Väyrynen			
		31.10.2023		31.10.2023				