

Väylien tunnukset yleis- ja suunnitelmakartalla

Nykyisten väylien tunnukset

TEN-T	TEN-T -verkkoon kuuluva maantie	
MO	Moottoritie tai moottoriliikennetie	
V13	Valtatie (nro 13)	
K59	Kantatie (nro 59)	
M123	Muut maantiet (nro 123)	
Y	Yksityistie	
K	Katu	
J	Jalankulku- ja pyöräilyväylä	
ML	Nykyinen maatalousliittymä	
KaS-123	Nykyinen silta (ELY-keskuksen tunnus+siltarekisterin nro 123)	

Suunniteltujen väylien ja siltojen tunnukset

M1	Maantie (nro 1)	
E1R2	Eritasoliittymän ramppi	
K1	Katu (nro 1)	
K5J	Katu jalankulku- ja pyöräilyväylänä	
J4	Jalankulku- ja pyöräilyväylä (nro 4, maantiehen kuuluva)	
Y4	Yksityistie	
Y5J	Yksityistie jalankulku- ja pyöräilyväylänä	
T	Tonttiliittymä	
ML	Uusi maatalousliittymä	
LK1	Liittymän katkaisu	
S6	Silta (nro 6)	

Maantiehen liittyvän yksityistien liittymän käyttötarkoitus

Y1A	Yksityistie, asuinkiinteistö	
Y2L	Yksityistie, lomakiinteistö	
Y3M	Yksityistie, maa- ja metsätalous	
Y4E	Yksityistie, elinkeinon harjoittaminen tai erikoiskäyttö	
Y5S	Yksityistie, liittymä sallitaan rakennettavaksi	



Yleiskartan piirustusmerkinnät

Tämän suunnitelman mukaan
rakennettavat tai parannettavat väylät



Ajoväylät



Jalankulku- ja pyöräilyväylät



Ohituskaista

Yleiskartan muut merkinnät



Silta



3 m asemakaava-alueen
ulkopuolella oleva viiva



Muiden suunnitelmien mukaan
rakennettavat tiet



Ratalinja



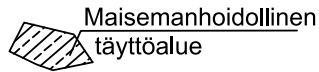
Tasoristeyksen parantaminen



Tasoristeyksen poistaminen tiejärjestelyin

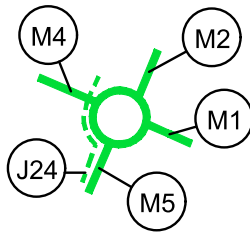


Maa-ainesten sijoitusalue



Maisemanhoidollinen täyttöalue

Esimerkkejä piirustusmerkinnöistä, joita voi käyttää
tarvittaessa riippuen suunnitelman sisällöstä



Kiertoliittymä



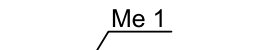
Tien tai liittymän katkaisu



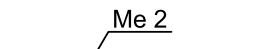
Liikennevalot



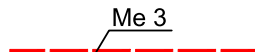
Moottorikelkkailureitti



Meluseinä



Melukaide



Meluvalli

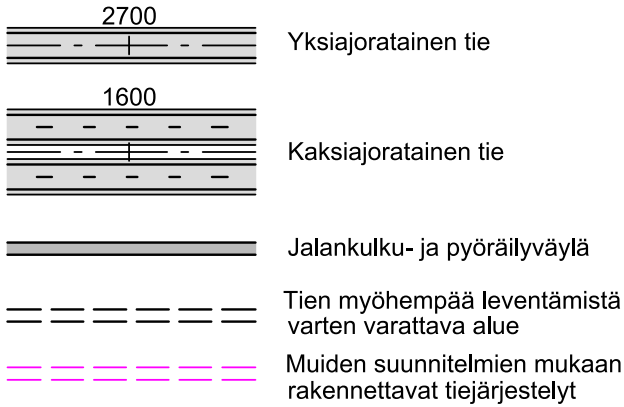


Väylävirasto
Trafikledsverket

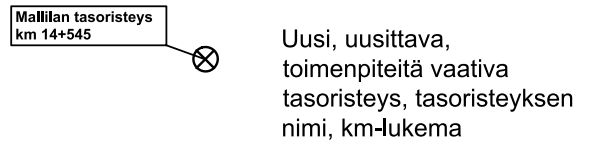
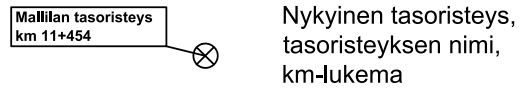
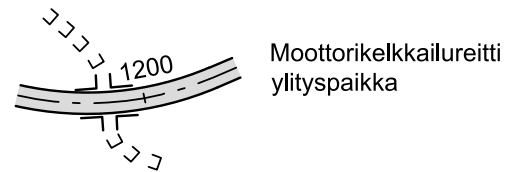
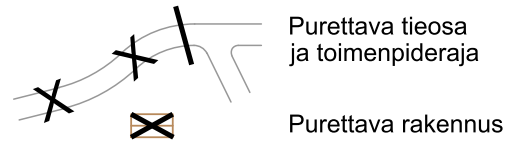
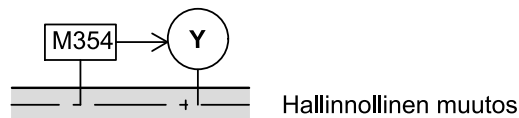
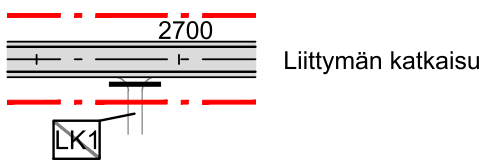
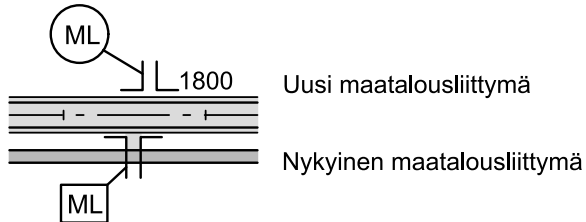
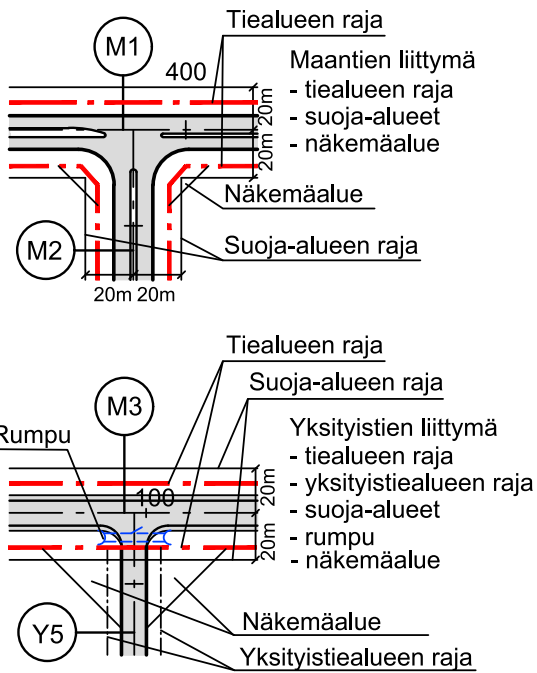
2022

Suunnitelmaportaan piirustusmerkinnät

Suunnitellut väylät

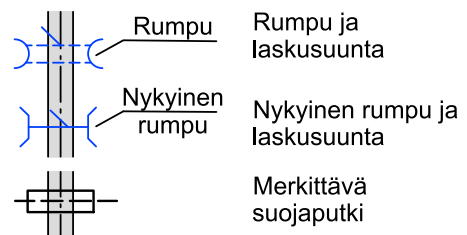


Tie- ja liittymäjärjestelyt



Pohjoisnuoli

Ajoradan allittavat putket



Väylävirasto
Trafikledsverket

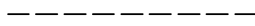
2022

Suunnitelmaportin piirustusmerkinnät

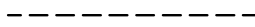
Rajat



Kunnanraja



Kiinteistön raja, nykyinen tiealueen raja




Tieoikeuden raja



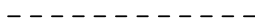
Tiealueen raja ja liitännäisalueen raja



Yksityistiealueen raja



Katualueen raja




Käyttöoikeus- tai rasitealueen raja
- laskuoja - alue
- tien rakentamisen ajaksi
varattavan alueen raja



Suoja-alueen raja tai näkemäalueen raja



Riista-aita ja portti



Liikennealueen raja



Ehdotettu liikennealueen raja



3 m asemakaava-alueen
ulkopuolella oleva viiva




Pohjavesialueen raja



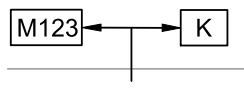
Pohjaveden muodostumisalueen raja



Suojelualueen raja
(esim. Natura)



Muinaisjäännös



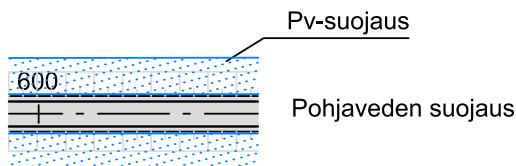
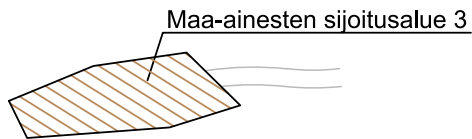
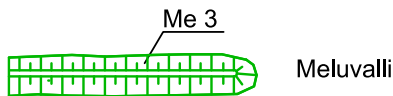
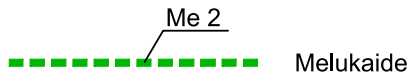

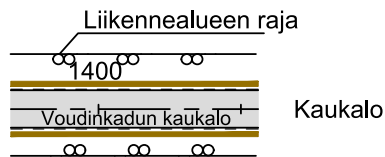
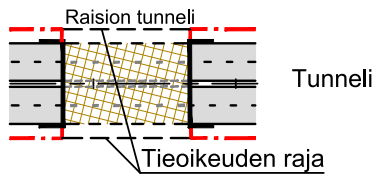
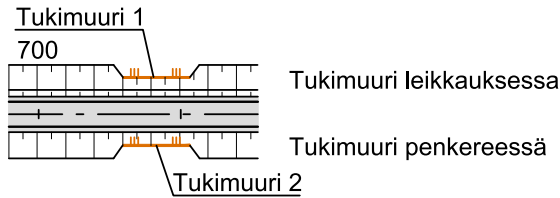
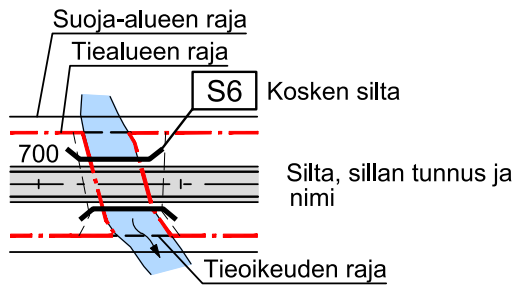
Maantien ja kadun raja



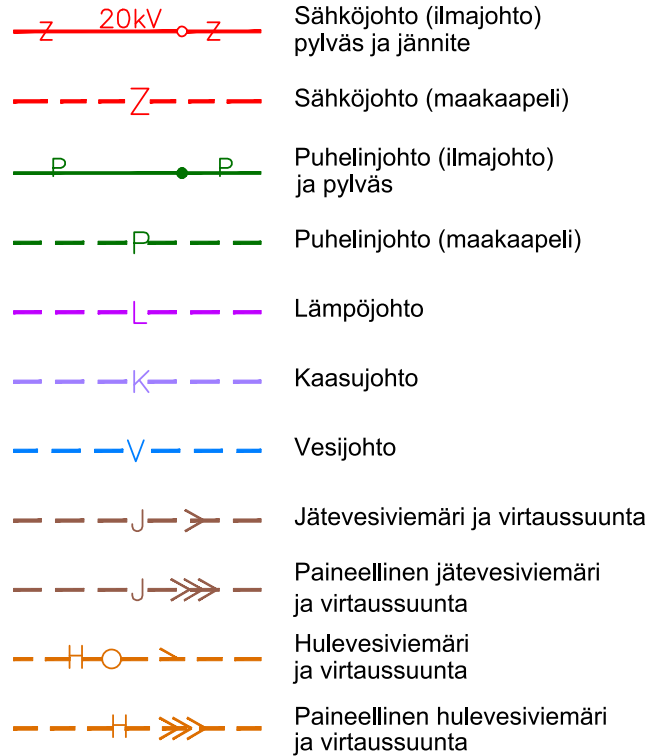
Rakentamisen ajaksi varattava alue

Suunnitelmaportaan piirustusmerkinnät

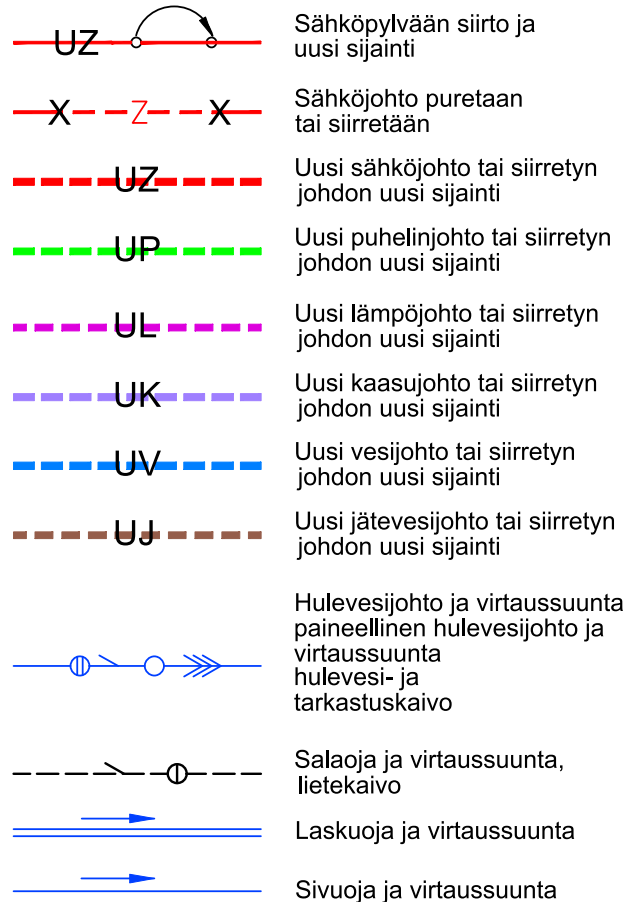
Sillat, rakenteet ja maastonmuotoilu



Nykyiset johdot

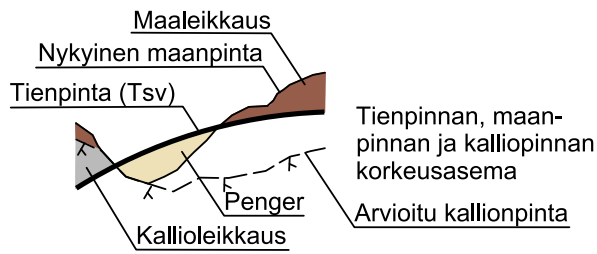


Suunnitellut johdot

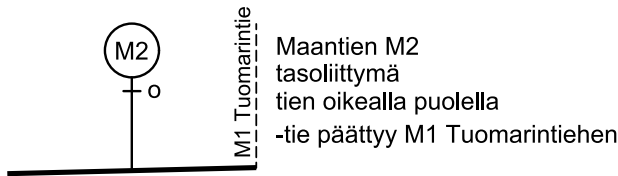


Pituusleikkauksen piirustusmerkinnät

Suunnitellun tien ja maanpinnan korkeusasema



Liittymät ja risteykset

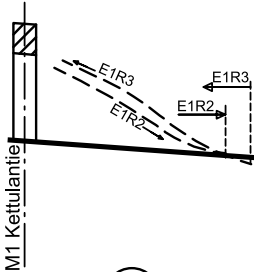


Maantien M2 tasoliittymä tien oikealla puolella -tie päättyy M1 Tuomarintiehen

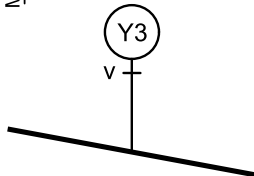
E1 Kettulan eritasoliittymä

S1 Kettulan risteyssilta

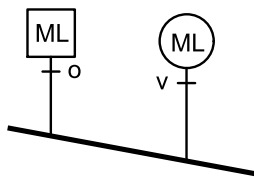
leveys = 10,50 m
vapaa korkeus ≥ 5,2 m
vapaa aukko ≥ 12,95 m



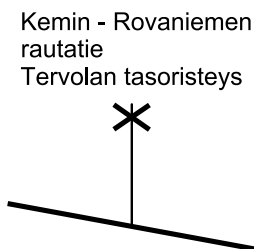
Eritasoliittymä
- eritasoliittymän tunnus ja nimi
- rampin tunnus, nokan sijainti ja tasaus projisointuna



Yksityisen tien Y3 tasoliittymä tien vasemmalla puolella



Maatalousliittymä
- nykyinen maatalousliittymä tien oikealla puolella
- uusi maatalousliittymä tien vasemmalla puolella

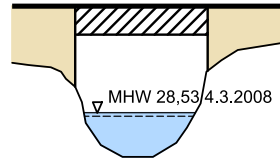


Rautatie tasoristeys
- rautatien nimi
- tasoristeuksen nimi

Sillat

S6 Porvoonjoen silta

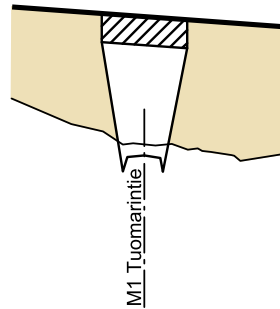
leveys = 2 x 13,0 m
vapaa korkeus ≥ 6,0 m
vapaa aukko = 35 m



Vesistö
- sillan tunnus ja nimi
- mitat
- määrävä vedenkorkeustaso

S2 Tuomarintien risteyssilta

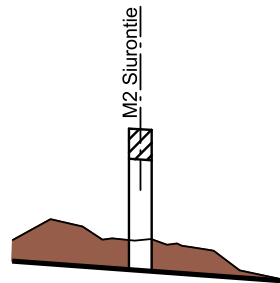
leveys = 8,5 m
vapaa korkeus ≥ 5,0 m
vapaa aukko 22 m



Alittava tie
- sillan tunnus ja nimi
- mitat
- alittavan tien nimi ja tunnus (M1)

S3 Siurontien risteyssilta

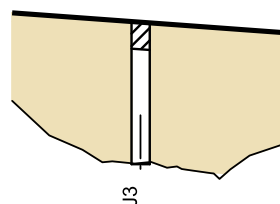
leveys = 10,5 m
vapaa korkeus ≥ 5,0 m
vapaa aukko 12 m



Ylittävä tie
- sillan tunnus ja nimi
- mitat
- ylittävän tien nimi ja tunnus (M2)

S5 Kielotien alikulkukäytävä

leveys = 10,5 m
vapaa korkeus ≥ 3,2 m
vapaa aukko 5 m

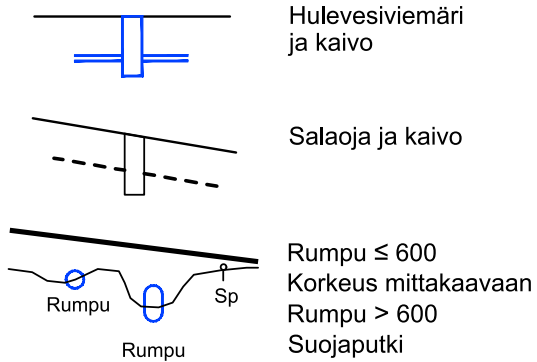


Alikulkukäytävä
- sillan tunnus ja nimi
- mitat
- alittavan jalankulku- ja pyöräilyväylän tunnus (J3)

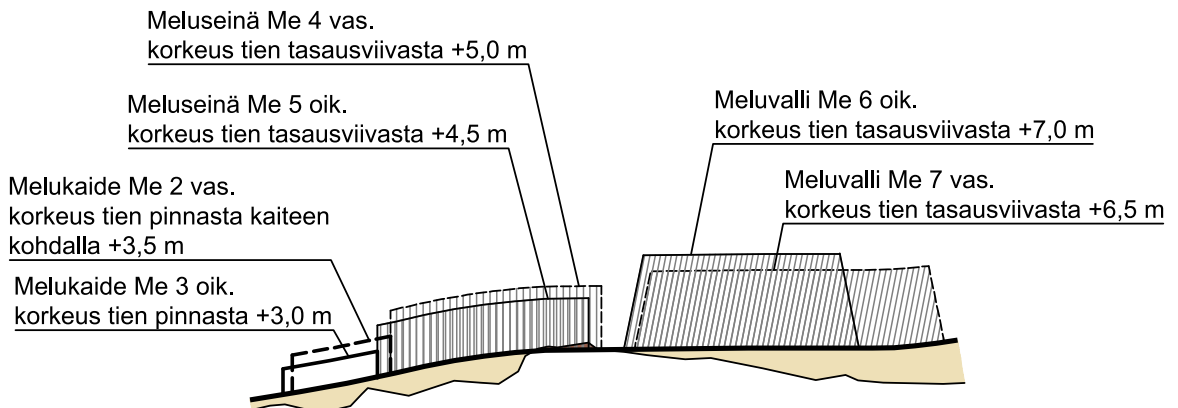


Pituusleikkauksen piirustusmerkinnät

Ajoradan alittavat putket



Meluesteet



Muutosmerkinnät



- Muutosmerkintänuoli
- muutoksen tunnus
 - kohteen numero
 - muutoksen kohde, tarvittaessa