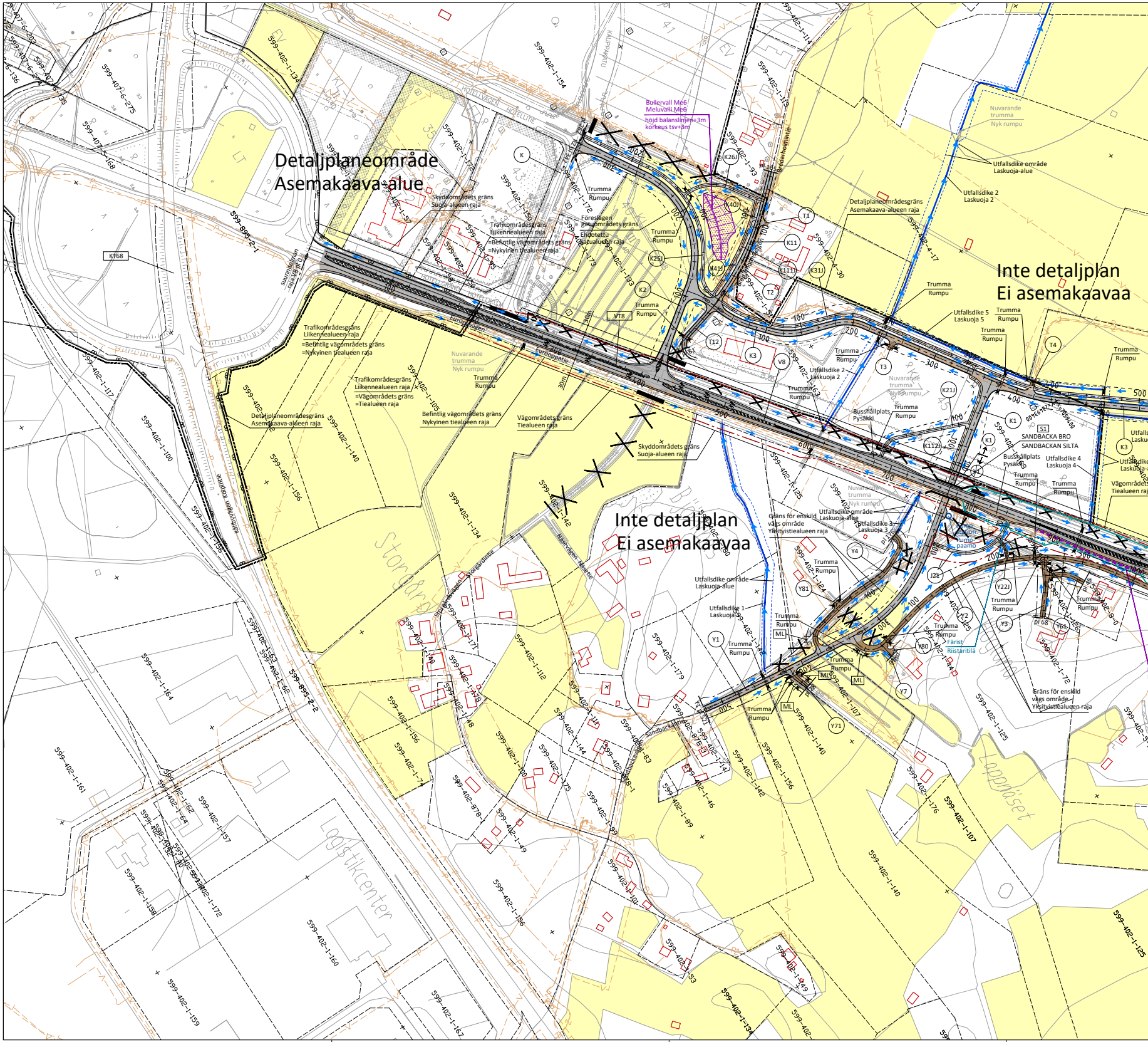
Detaljplaneområde
Asemakaava-alue
Inte detaljplan
Ei asemakaavaa
Inte detaljplan
Ei asemakaavaa
Bullervall Me6
Meluvalli Me6
höjd balanslinjen+3m
korkeus tsv+3m
Trumma
Rumpu
Nuvarande trumma
Nyk rumpu
Utfallsdike område
Laskuoja-alue
Utfallsdike 1
Laskuoja 1
Utfallsdike 2
Laskuoja 2
Utfallsdike 3
Laskuoja 3
Utfallsdike 4
Laskuoja 4
Utfallsdike 5
Laskuoja 5
Detaljplaneområdesgräns
Asemakaava-alueen raja
Skyddområdets gräns
Suoja-alueen raja
Trafikområdets gräns
Liikennealueen raja
=Befintlig vägområdets gräns
=Nykyinen tiealueen raja
Föreslagen gatuområdets gräns
Ehdotettu katualueen raja
Trafikområdesgräns
Liikennealueen raja
=Vägområdets gräns
=Tiealueen raja
Befintlig vägområdets gräns
Nykyinen tiealueen raja
Vägområdets gräns
Tiealueen raja
Gräns för enskild vägs område
Yksityistiealueen raja
Busshållplats
Pysäkki
SANDBACKA BRO
SANDBACKAN SILTA
Pump
paamo
Färist
Riistaritilä
Europavägen
Eurooppatie
HOTELLVÄGEN
HOTELLITIE
KAUPPAKATU
Storgårdsvägen
Näsevägen
Sandbackavägen
Logistikcenter
Storgården
Lappnäset
KT68
VT8
T1
T2
T3
T4
T12
K
K1
K2
K3
K11
K21
K25
K26
K31
K40
K41
K111
K112
Y1
Y3
Y4
Y7
Y22
Y61
Y71
Y80
Y81
J2
ML
S1
30m
100
200
300
400
500
600
700
800
599-402-1-134
599-402-1-154
599-402-1-172
599-402-1-173
599-402-1-105
599-402-1-140
599-402-1-156
599-402-1-100
599-402-1-117
599-402-1-112
599-402-1-142
599-402-1-179
599-402-1-125
599-402-1-107
599-402-1-164
599-402-1-161
599-402-1-157
599-402-1-158
599-402-1-159
599-402-1-160
599-402-1-167
599-402-1-49
599-402-1-53
599-402-1-89
599-402-1-46
599-402-1-144
599-402-1-175
599-402-1-100
599-402-1-7
599-895-2-1
599-895-2-2
599-407-6-275
599-407-6-168
599-402-4-30
599-402-4-17
599-402-1-93
599-402-1-113
599-402-1-114

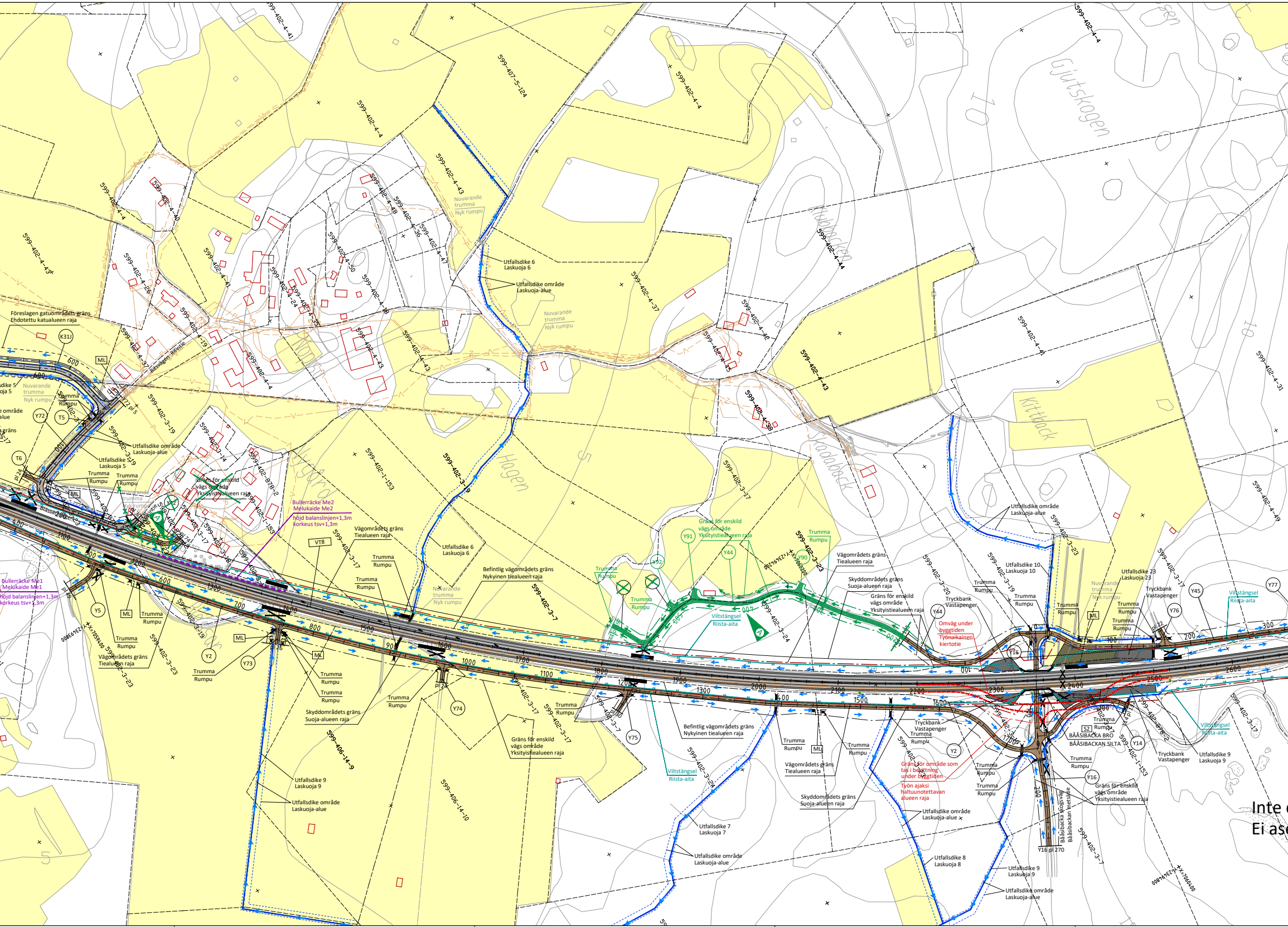

Föreslagen gatuområdets gräns
Ehdotettu katualueen raja
K31J
ML
Nuvarande trumma
Nyk rumpu
Trumma
Rumpu
Y72
T5
T6
Utfallsdike område
Laskuoja-alue
Utfallsdike 5
Laskuoja 5
Bässagatan
Bullerräcke Me1
Melukaide Me1
höjd balanslinjen+1,3m
korkeus tsv+1,3m
Bullerräcke Me2
Melukaide Me2
höjd balanslinjen+1,3m
korkeus tsv+1,3m
Gräns för enskild vägs område
Yksityistiealueen raja
Vägområdets gräns
Tiealueen raja
VT8
Y5
Y2
Y73
Y74
Y75
Utfallsdike 6
Laskuoja 6
Befintlig vägområdets gräns
Nykyinen tiealueen raja
Skyddområdets gräns
Suoja-alueen raja
Utfallsdike 9
Laskuoja 9
Utfallsdike 7
Laskuoja 7
Utfallsdike 8
Laskuoja 8
Utfallsdike 10
Laskuoja 10
Utfallsdike 23
Laskuoja 23
Viltstängsel
Riista-aita
Y91
Y92
Y44
Y90
Y2
Y14
Y16
Y45
Y76
Y77
Tryckbank
Vastapenger
Omväg under byggtiden
Työnaikainen kiertotie
Gräns för område som tas i besittning under byggtiden
Työn ajaksi haltuunotettavan alueen raja
BÅÅSIBACKA BRO
BÅÅSIBACKAN SILTA
Bååsibacka skogsväg
Bååsibackan metsätie
Y16 pl 270
Gjutskogen
Hagen
Kittback
Riisvägen
599-402-4-41
599-407-5-124
599-402-4-4
599-402-4-43
599-402-4-44
599-402-4-37
599-402-4-42
599-402-4-45
599-402-4-38
599-402-4-31
599-402-4-49
599-402-4-40
599-402-4-26
599-402-4-19
599-402-4-48
599-402-4-36
599-402-4-47
599-402-4-50
599-402-4-18
599-402-4-24
599-402-4-35
599-402-3-19
599-402-3-14
599-402-878-2
599-402-1-153
599-402-3-9
599-402-3-17
599-402-3-23
599-402-3-7
599-402-3-20
599-402-3-24
599-406-14-9
599-406-14-10
599-402-876-2
X=7059400
X=7060000
Y=23479200
400
500
600
700
800
900
1000
1100
1200
1300
1400
1500
1600
1700
1800
1900
2000
2100
2200
2300
2400
2500
2600
Inte
Ei as

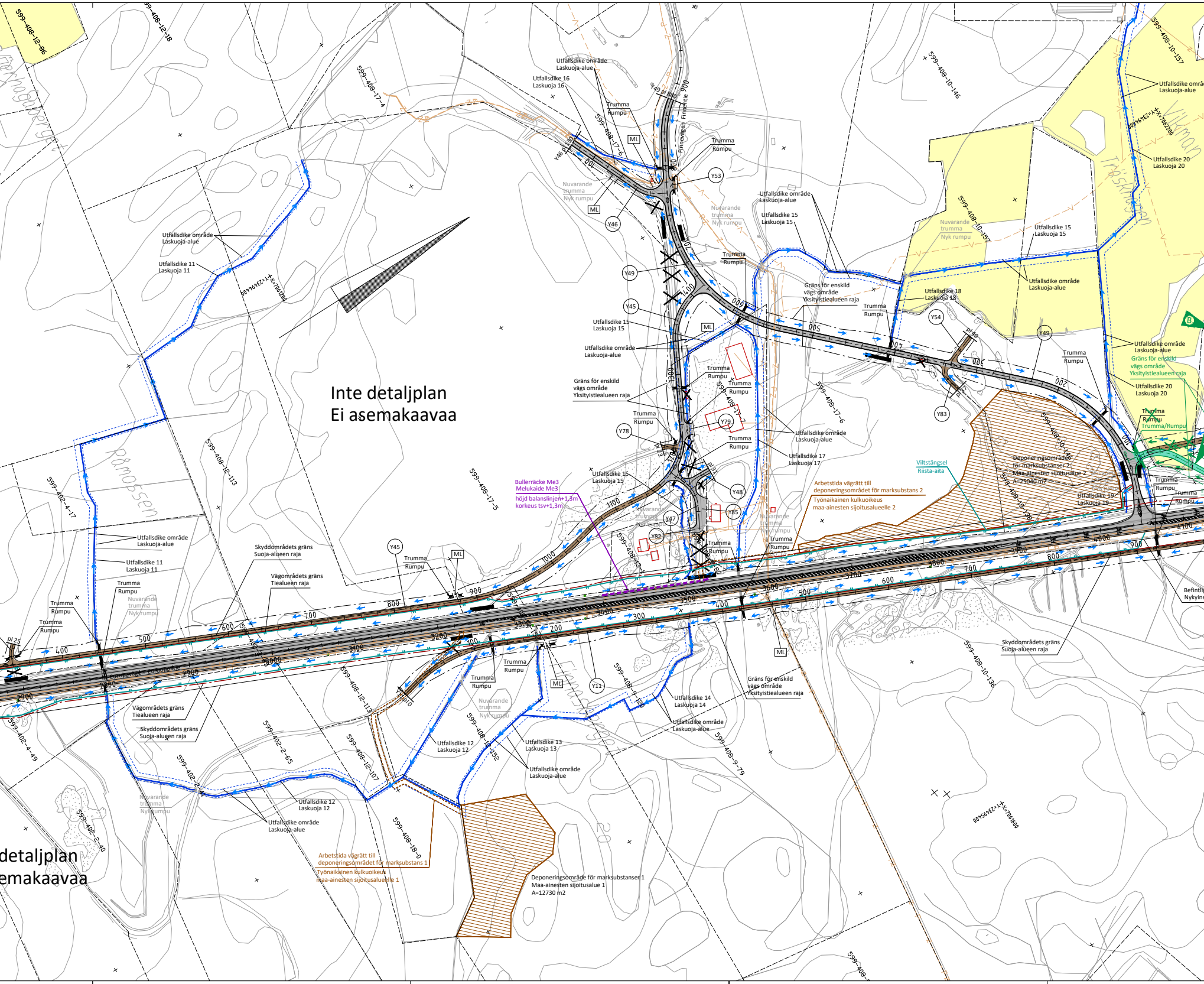
Inte detaljplan
Ei asemakaavaa
detaljplan
emakaavaa
599-408-12-86
599-408-12-18
599-408-17-4
599-408-10-146
599-408-10-157
599-408-17-6
599-408-17-5
599-408-12-113
599-402-4-17
599-402-4-49
599-402-2-65
599-402-2-40
599-408-12-107
599-408-18-0
599-408-9-79
599-408-10-136
Utfallsdike område
Laskuoja-alue
Utfallsdike 16
Laskuoja 16
Utfallsdike 11
Laskuoja 11
Utfallsdike 12
Laskuoja 12
Utfallsdike 13
Laskuoja 13
Utfallsdike 14
Laskuoja 14
Utfallsdike 15
Laskuoja 15
Utfallsdike 17
Laskuoja 17
Utfallsdike 18
Laskuoja 18
Utfallsdike 19
Laskuoja 19
Utfallsdike 20
Laskuoja 20
Trumma
Rumpu
Nuvarande trumma
Nyk rumpu
Gräns för enskild vägs område
Yksityistiealueen raja
Skyddområdets gräns
Suoja-alueen raja
Vägområdets gräns
Tiealueen raja
Bullerräcke Me3
Melukaide Me3
höjd balanslinjen+1,3m
korkeus tsv+1,3m
Viltstängsel
Riista-aita
Arbetstida vägrätt till deponeringsområdet för marksubstans 1
Työnaikainen kulkuoikeus maa-ainesten sijoitusalueelle 1
Arbetstida vägrätt till deponeringsområdet för marksubstans 2
Työnaikainen kulkuoikeus maa-ainesten sijoitusalueelle 2
Deponeringsområde för marksubstanser 1
Maa-ainesten sijoitusalue 1
A=12730 m2
Deponeringsområde för marksubstanser 2
Maa-ainesten sijoitusalue 2
A=25040 m2
Finnevägen Finnentie
Europavägen Eurooppatie
Befintlig
Nykyine
Y11
Y45
Y46
Y47
Y48
Y49
Y53
Y54
Y78
Y79
Y82
Y83
Y85
ML
Trumma/Rumpu
X=7062400
X=7061600

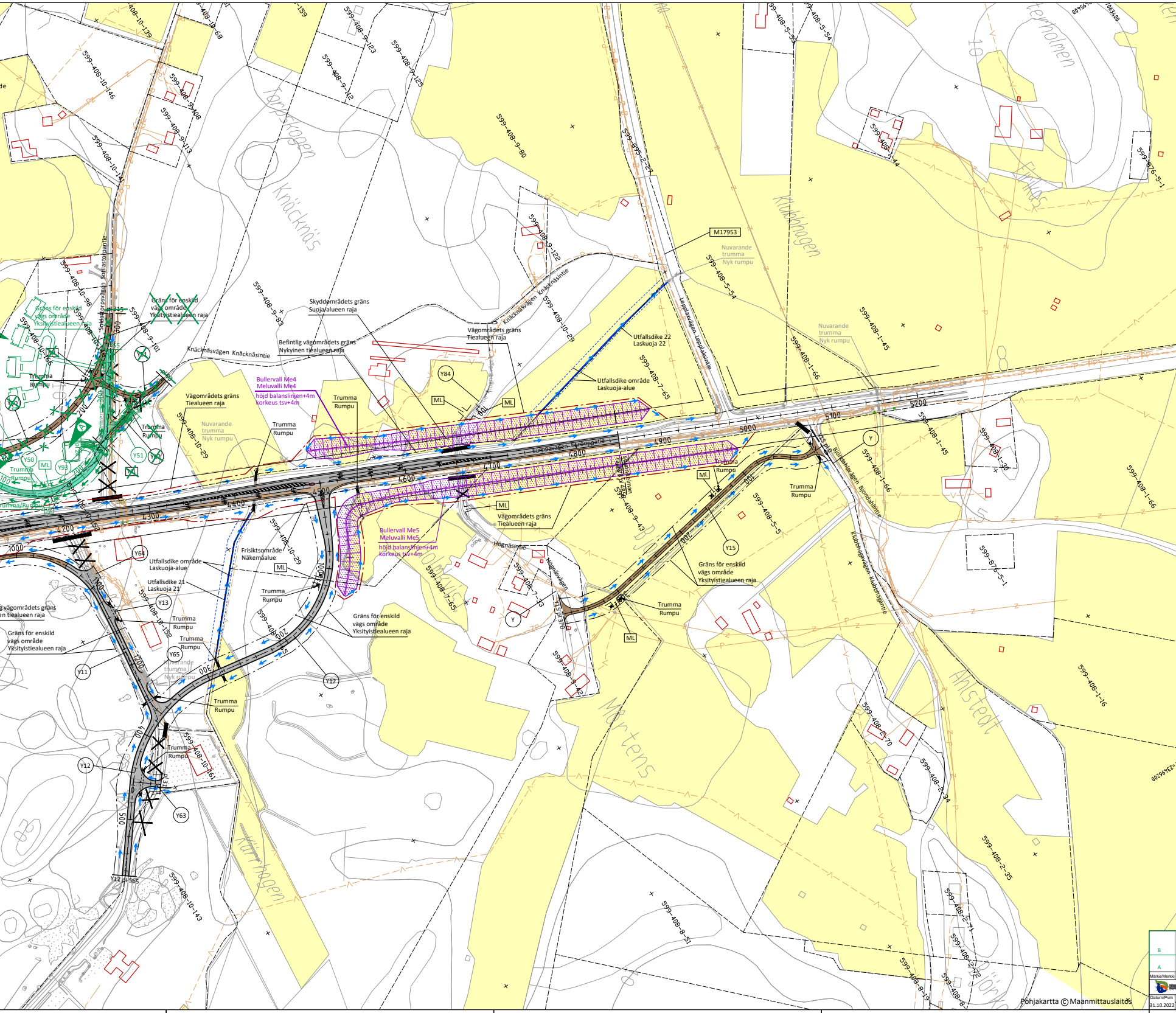

Knäcknäs
Toppskogen
Klubbhagen
Märtens
Kärrhagen
Ahlstedt
Ternholmen
Europavägen Eurooppatie
Knäcknäsvägen Knäcknäsintie
Lappnäsvägen Lappnäsintie
Björndalsvägen Björndalintie
Klubbhagsvägen Klubbhagentie
Högnäsvägen Högnäsintie
Skyddsområdets gräns
Suoja-alueen raja
Befintlig vägområdets gräns
Nykyinen tiealueen raja
Vägområdets gräns
Tiealueen raja
Gräns för enskild vägs område
Yksityistiealueen raja
Bullervall Me4
Meluvalli Me4
höjd balanslinjen+4m
korkeus tsv+4m
Bullervall Me5
Meluvalli Me5
Utfallsdike 22
Laskuoja 22
Utfallsdike 21
Laskuoja 21
Utfallsdike område
Laskuoja-alue
Frisiktsområde
Näkemäalue
Trumma
Rumpu
Nuvarande trumma
Nyk rumpu
M17953
ML
Y84
Y50
Y51
Y52
Y64
Y65
Y11
Y12
Y13
Y15
Y63
Y
1000
1100
1200
1400
500
200
300
4200
4300
4400
4500
4600
4700
4800
4900
5000
5100
5200
599-408-10-139
599-408-10-68
599-408-9-123
599-408-9-125
599-408-9-112
599-408-10-146
599-408-9-108
599-408-9-113
599-408-10-141
599-408-9-80
599-895-2-27
599-408-5-53
599-408-5-54
599-408-1-44
599-876-5-1
599-408-9-122
599-408-9-83
599-408-10-98
599-408-9-101
599-408-10-166
599-408-10-29
599-408-7-65
599-408-1-45
599-408-1-66
599-408-1-30
599-408-9-43
599-408-5-5
599-408-7-33
599-408-9-42
599-408-10-152
599-408-10-161
599-408-10-143
599-408-1-16
599-408-2-70
599-408-2-34
599-408-2-35
599-408-2-71
599-408-2-72
599-408-8-51
599-408-8-19
599-408-8-8
Pohjakartta © Maanmittauslaitos
B
A
Märke/Merkki
Datum/Pvm
31.10.2022

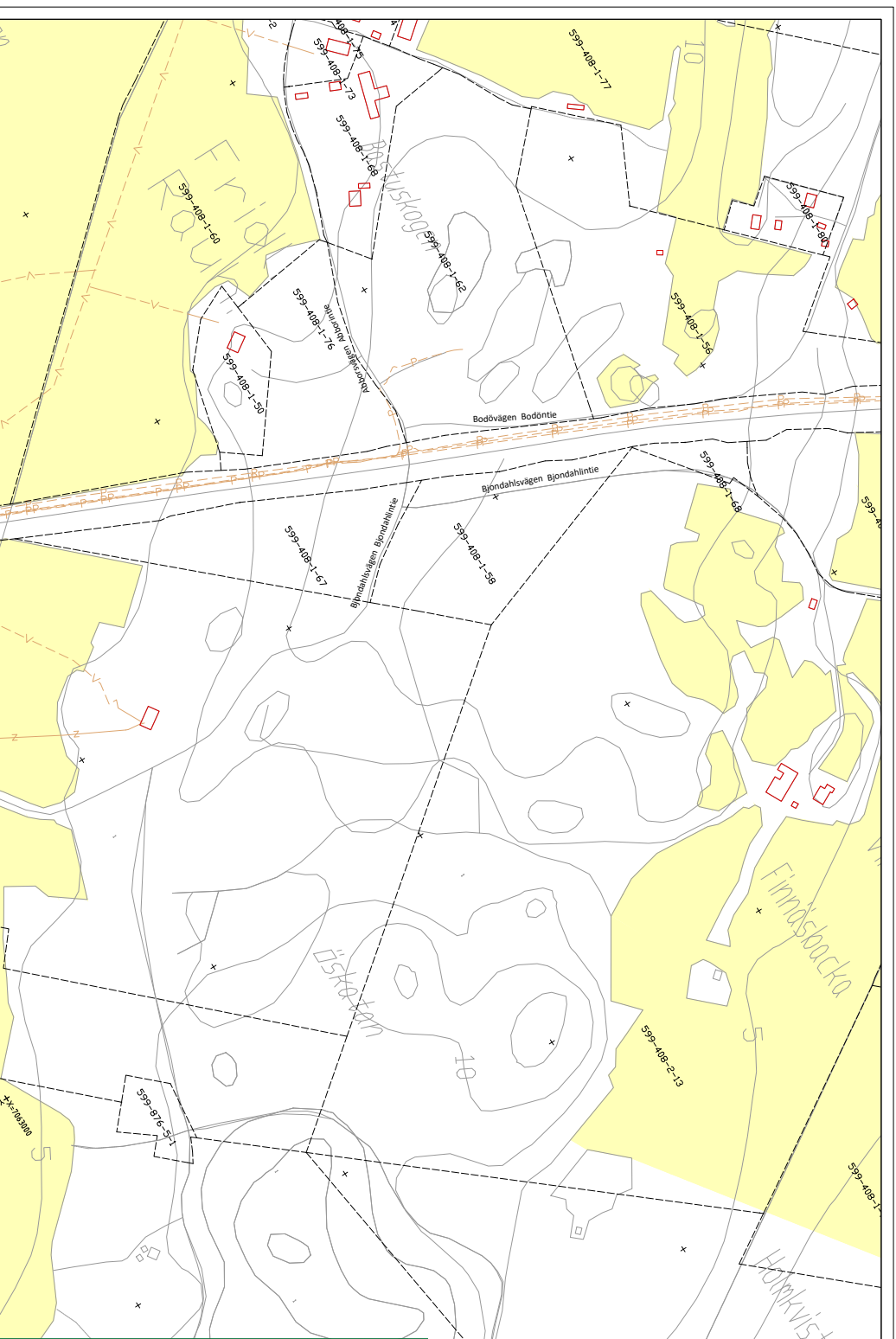
599-408-1-77
599-408-1-75
599-408-1-73
599-408-1-68
Bastuskogen
599-408-1-62
599-408-1-60
599-408-1-80
599-408-1-56
599-408-1-76
Abborrvägen Abborrtie
599-408-1-50
Bodövägen Bodöntie
Bjondahlsvägen Bjondahlintie
599-408-1-68
599-408-1-67
Bjondahlsvägen Bjondahlintie
599-408-1-58
Finnåsbacka
599-408-2-13
599-876-5-1
x=7063000
Holmkvist
10
5

Ändring/Muutos	Datum/Pvm	Planerat/Suunn.	Granskat/Tark.
Linjeföring och justering för Y50 och Y51 förändrad / Y50 ja Y51 linjaus ja tasaus muutettu. Tillägg av väg/lisätty Y93. Baskarta uppdaterad/pohjakartta päivitetty	27.10.2023	MaL	MiL
Förlängning/jatkettu Y44, borttagning /poistettu Y42 Baskarta uppdaterad/pohjakartta päivitetty	21.9.2023	MaL	MiL

INSINÖÖRITOIMISTO KOLMOSTIE OY

Teppo Leppäaho	Datum/Pvm 31.10.2022	Mika Latvamäki Marjaana Latvamäki	Datum/Pvm	

Koordinatsystem/Koordinaattijärjestelmä	ETRS-GK23
Höjdsystem/Korkeusjärjestelmä	N2000
Vägregisterbeteckning/Tierekisteritunnus	8/325/170 - 325/5020
Projektets namn/Hankkeen nimi	Förbättring av riksväg 8 mellan Edsevö - Lepplax, Pedersöre, VP Vt 8 parantaminen välillä Edsevö - Lepplax, Pedersöre, TS
Ritningens innehål/Piirustuksen sisältö	Planeringskarta Suunnitelmakartta
Skala/Mittakaava	1:2000
Ritn.nr./Piir.nro	3T-1