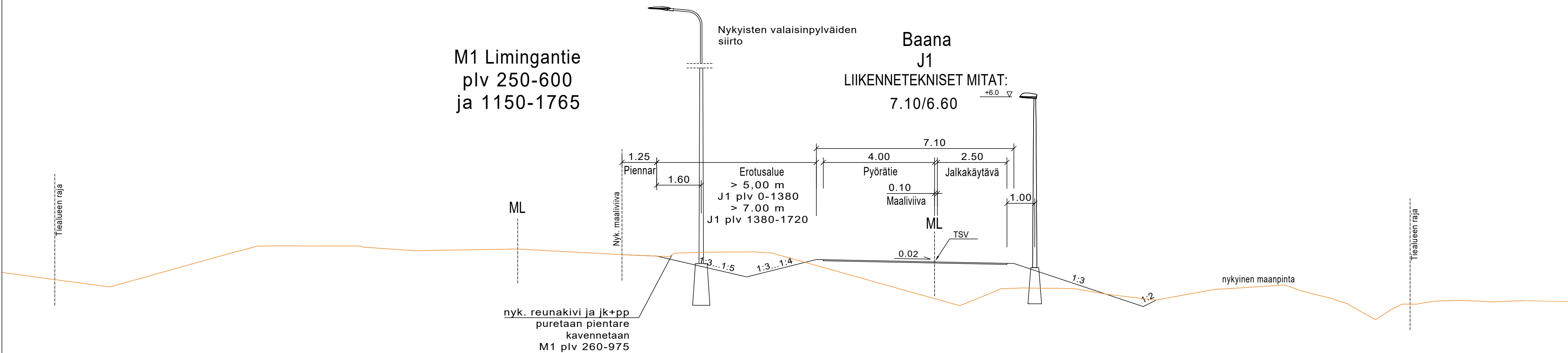


M1 Limingantie
plv 250-600
ja 1150-1765

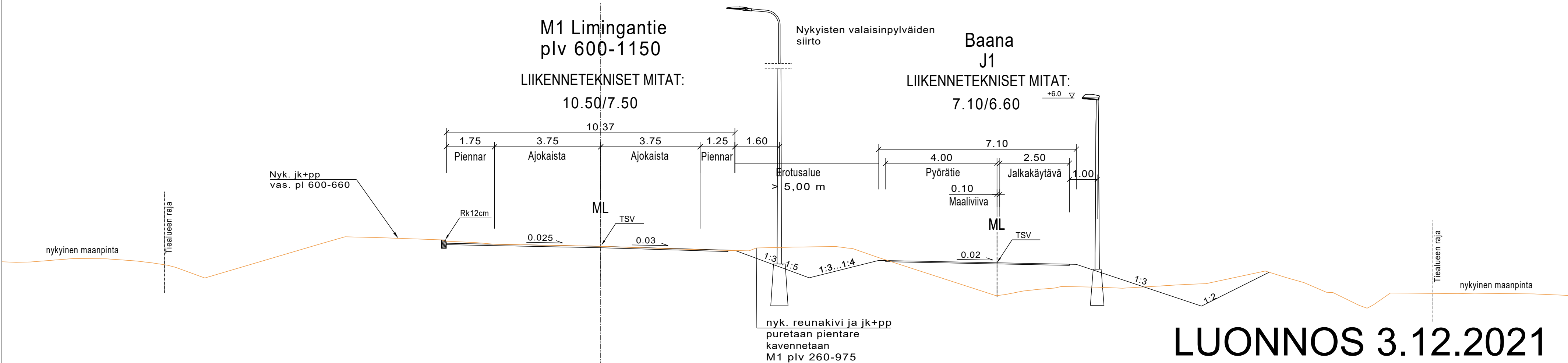
Baana
J1
LIIKENNETEKNISET MITAT:
7.10/6.60



M1 Limingantie
plv 600-1150

Baana
J1
LIIKENNETEKNISET MITAT:
7.10/6.60

LIIKENNETEKNISET MITAT:
10.50/7.50



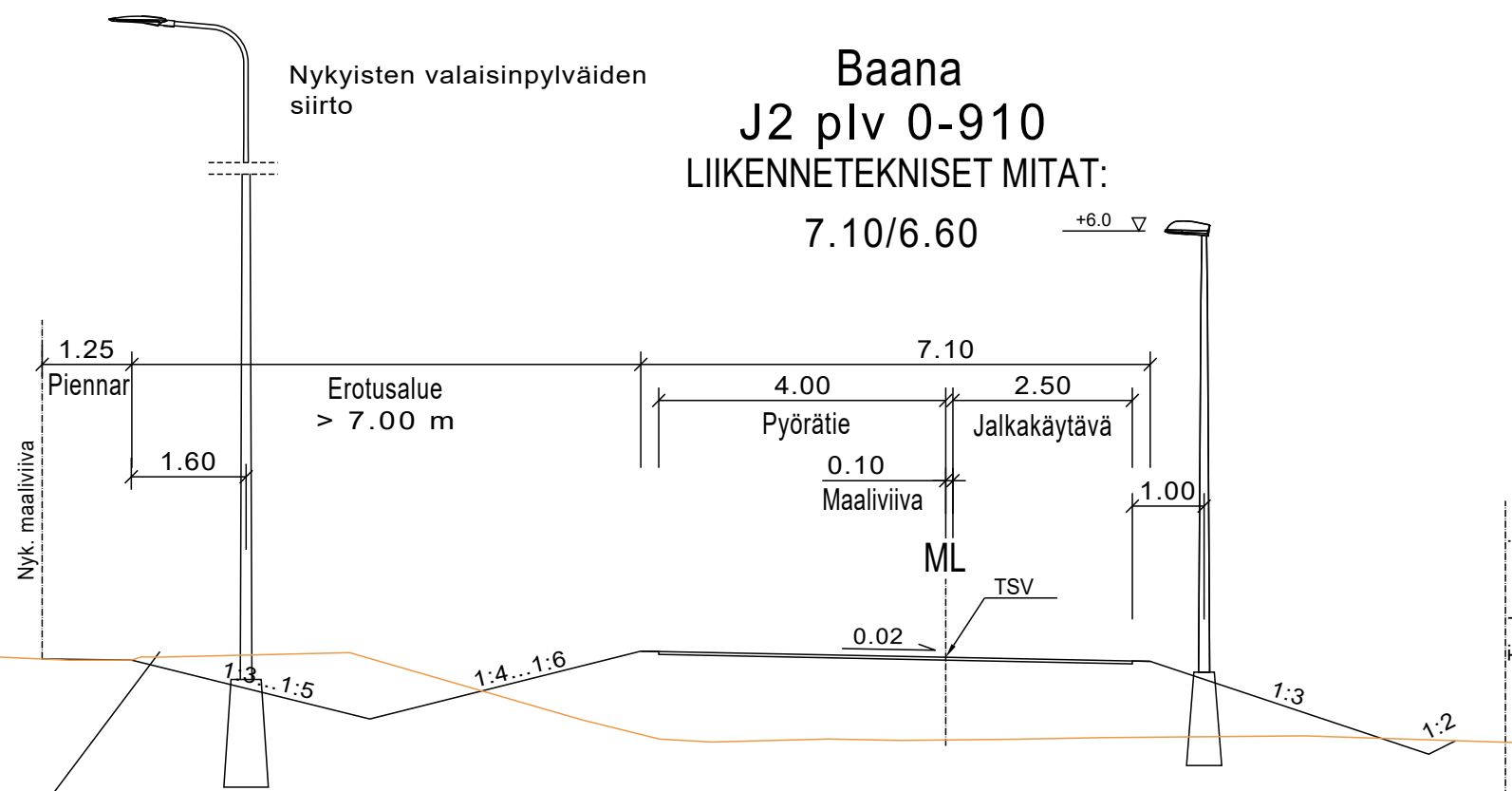
LUONNOS 3.12.2021

		Koordinaattijärjestelmä ETRS-GK26 Korkeusjärjestelmä N2000	Tiesuunnitelma Mt 847 jalankulun ja pyöräilyn järjestelyt välillä Mt 8155 (Poikkimaantie)- Mt 815 (Lentokentäntie), Oulu	Liikennetekniset poikkileikkaukset M1 ja J1	Mk 1:1000/1:100	Piir.nro 4T-1
xx.xx.2021	xx.xx.2021					

M1 Limingantie
plv 2320-2380

Baana
J2 plv 0-910
LIIKENNETEKNISET MITAT:
7.10/6.60

ML



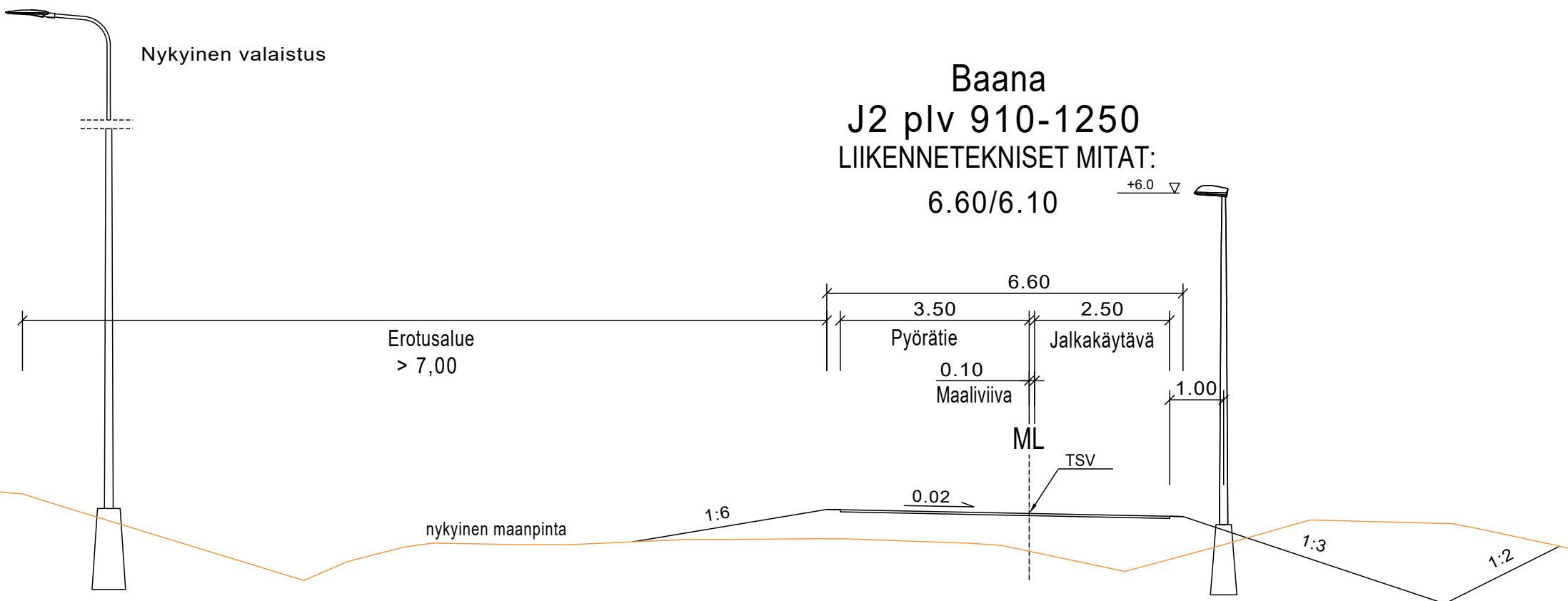
nyk. reunakivi ja jk+pp
puretaan pientare
kavennetaan
M1 plv 2320-2380

nykyinen maanpinta

Nykyinen valaistus

Baana
J2 plv 910-1250
LIIKENNETEKNISET MITAT:
6.60/6.10



Limingantie
ML




nykyinen maanpinta

nykyinen maanpinta

LUONNOS 3.12.2021

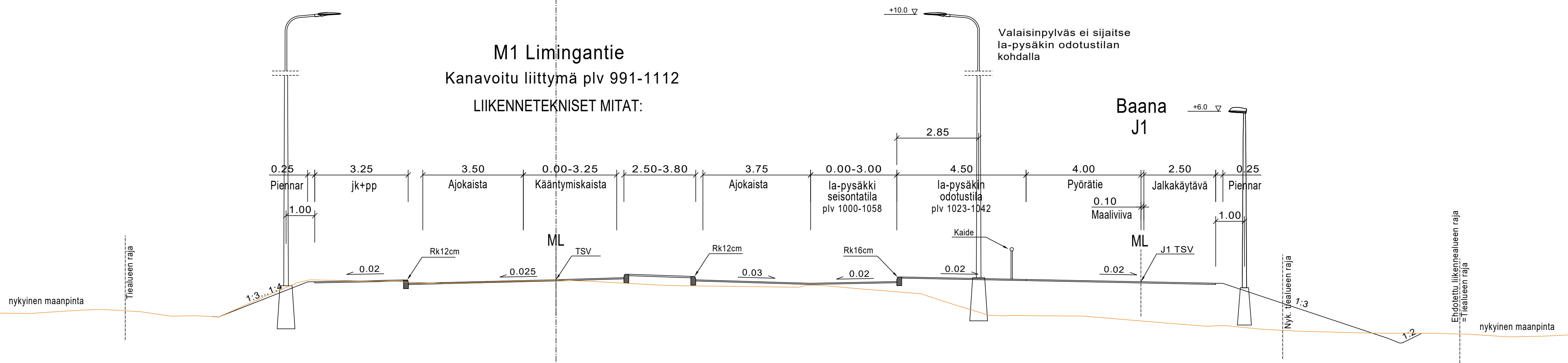
		Koordinaattijärjestelmä	ETRS-GK26	Tiesuunnitelma	Mt 847 jalankulun ja pyöräilyn järjestelyt välillä
		Korkeusjärjestelmä	N2000	Mt 8155 (Poikkimaantie)- Mt 815 (Lentokentäntie), Oulu	
xx.xx.2021	xx.xx.2021	Viile Parantala Marko Peltomaa	Tierekisteritunnus	Liikennetekniset poikkileikkaukset M1 ja J2	Mk 1:1000/1:100
					Piir.nro 4T-2

M1 Limingantie
 Kanavoitu liittymä plv 840-962
 LIKENNETEKNISET MITAT:



Haittaesteita oik.
 J1 plv 777-902
 h= J1 TSV+1.75m
 J1 plv 902-908
 h= J1 TSV+1.00m

M1 Limingantie
 Kanavoitu liittymä plv 991-1112
 LIKENNETEKNISET MITAT:



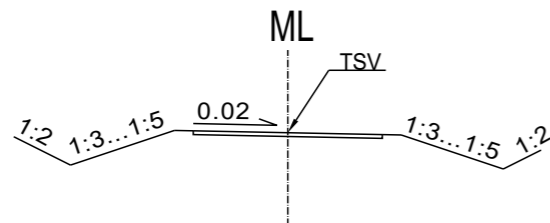
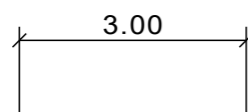
LUONNOS 3.12.2021

xx.xx.2021		xx.xx.2021	Ramboll Kiviharjunenkatu 1A 90220 Oulu puh. 020 755 611	Koordinaattijärjestelmä	ETRS-GK26	Tiesuunnitelma	Mt 847 jalankulun ja pyöräilyn järjestelyt välillä Mt 8155 (Poikkimaantie)- Mt 815 (Lentokentäntie), Oulu	Mk	1:1000/1:100	Piiir.nro	4T-3
				Korkeusjärjestelmä	N2000	Tierekisteritunnus					
			Ville Parantala Marko Peltomaa								

J3 plv 0-45,
J4, J6 ja J8

LIKENNETEKNISET MITAT:

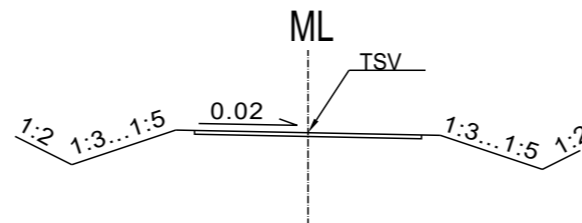
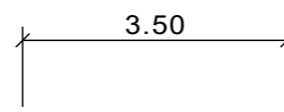
3.00



J7 ja J9

LIKENNETEKNISET MITAT:

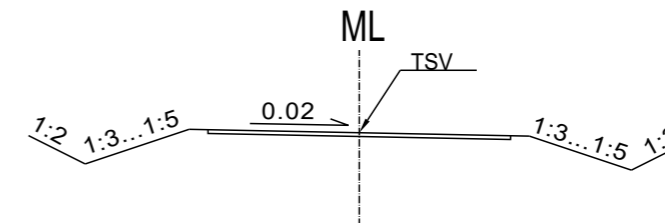
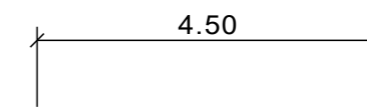
3.50





J3 plv 55-85
J5

LIKENNETEKNISET MITAT:

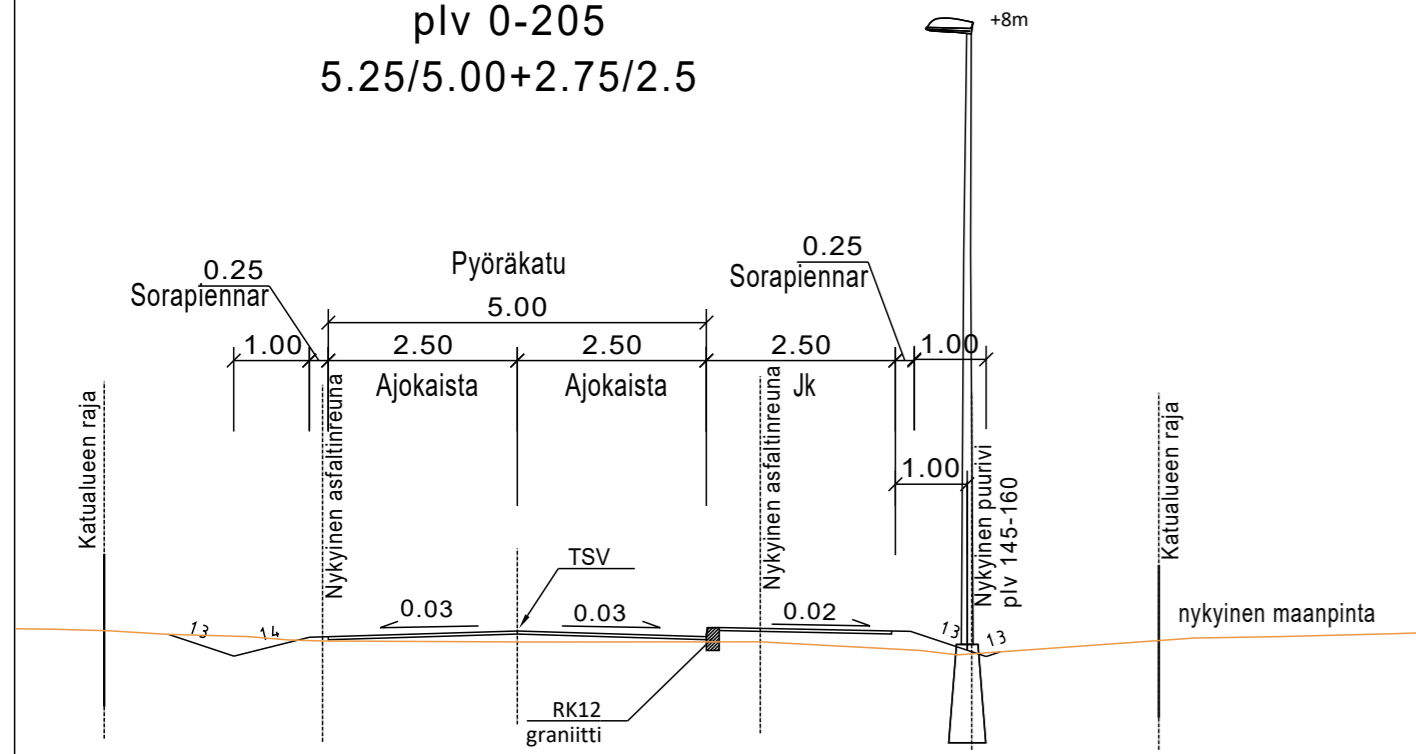
4.50



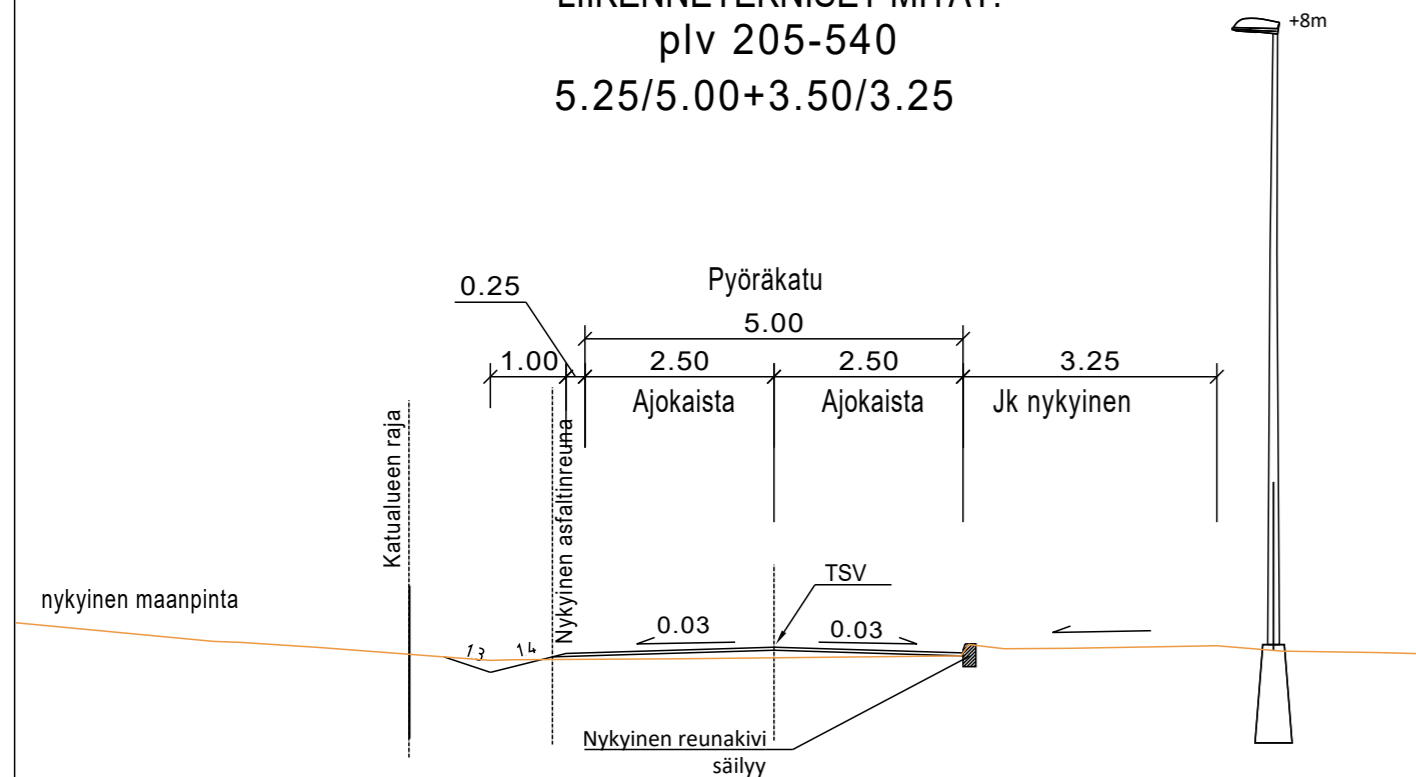
LUONNOS 3.12.2021

xx.xx.2021		xx.xx.2021	 <small>Ramboll Kiviharjunenki 1A 90220 Oulu puh. 020 755 611</small>	Koordinaattijärjestelmä ETRS-GK26	Tiesuunnitelma Mt 847 jalankulun ja pyöräilyn järjestelyt välillä Mt 8155 (Poikkimaantie)- Mt 815 (Lentokentäntie), Oulu	
				Korkeusjärjestelmä N2000		Liikennetekniset poikkileikkaukset J3, J4, J5, J6, J7, J8 ja J9
			VILLE PARANTALA MARKO PELTOMAA	Tierekisteritunnus	Mk. 1:100	Piir.nro 4T-4

K1 Vesalantie
 LIKENNETEKNISET MITAT:
 plv 0-205
 5.25/5.00+2.75/2.5

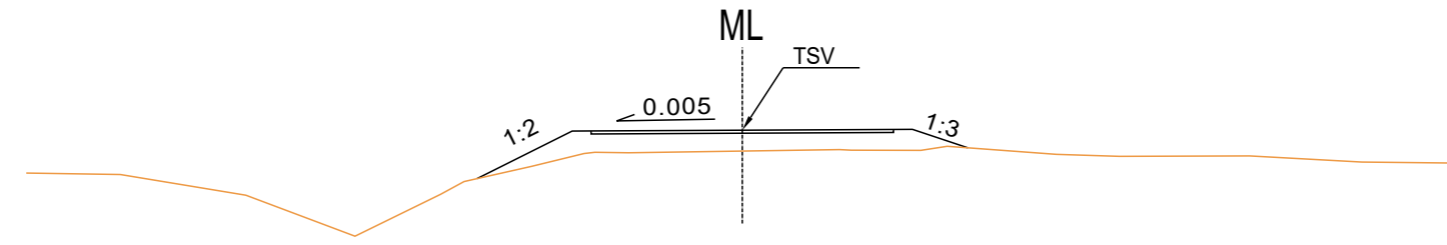
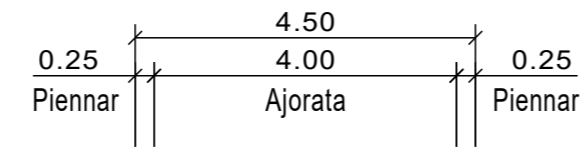


K1 Vesalantie
 LIKENNETEKNISET MITAT:
 plv 205-540
 5.25/5.00+3.50/3.25



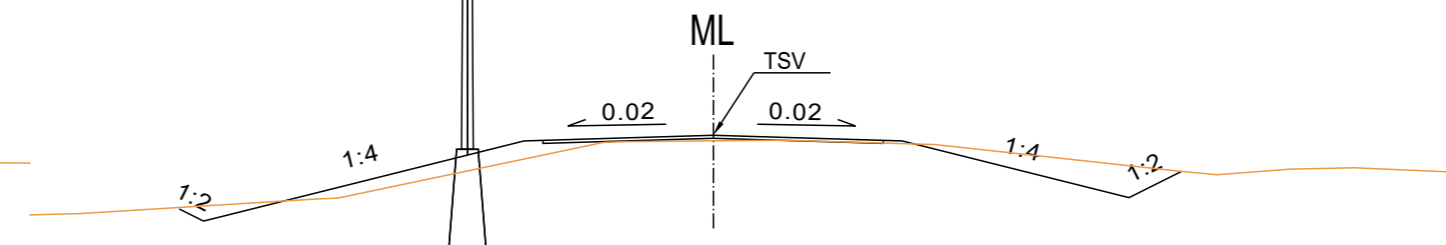
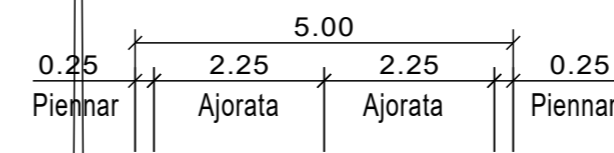
K2 Kielontie

LIKENNETEKNISET MITAT:
 4.50/4.00



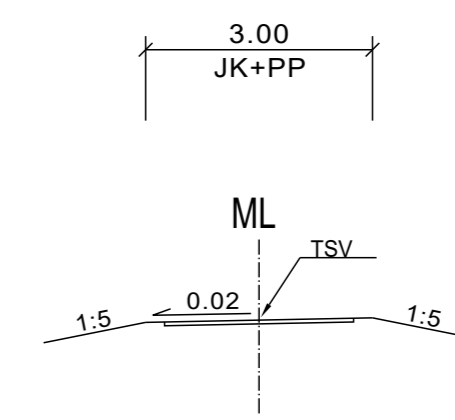
K5 Rantamänniköntie

LIKENNETEKNISET MITAT:
 5.00/4.50



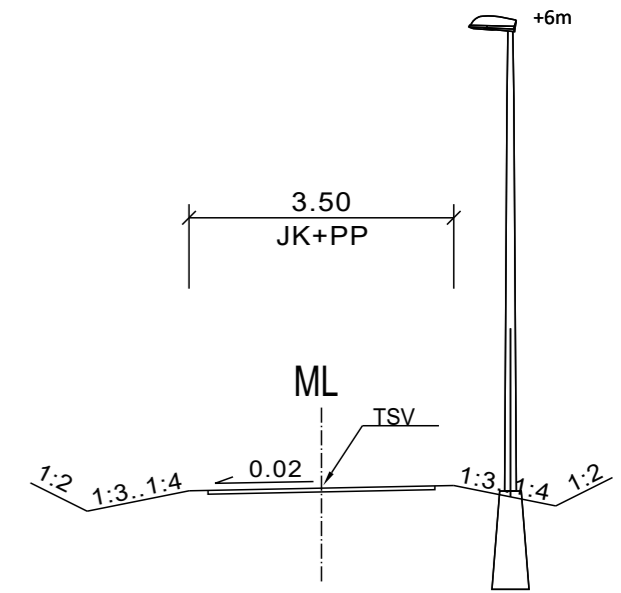
K1J

LIKENNETEKNISET MITAT:
 3.00/2.50



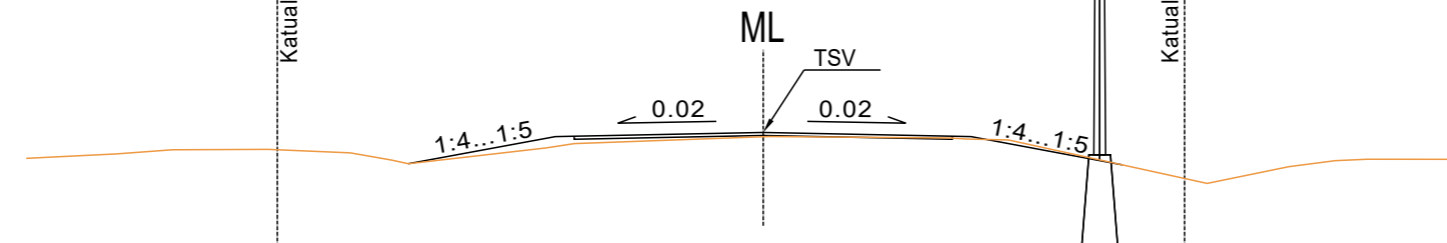
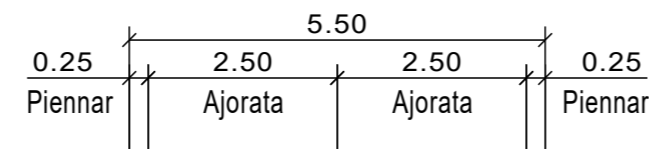
K2J, K3J

LIKENNETEKNISET MITAT:
 3.50/3.00



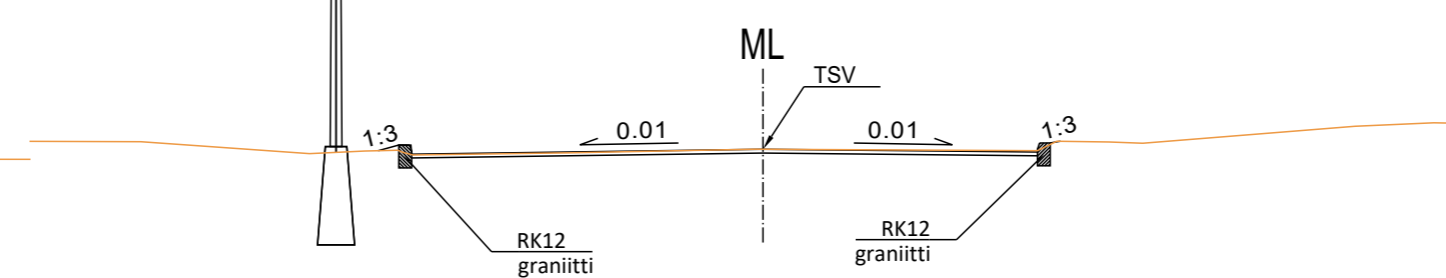
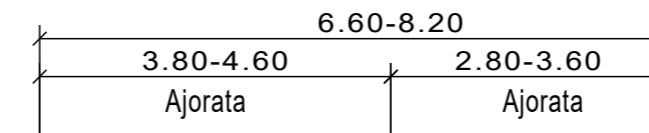
K3 Rantalatie

LIKENNETEKNISET MITAT:
 5.50/5.00



K7 Fiskarintie

LIKENNETEKNISET MITAT:



xx.xx.2021	Ari Kuotesaho	RAMBOLL Ramboll Kortteijurintie 1A 80220 Oulu puh. 020 755 611	Koordinaattijärjestelmä ETRS-GK26 Korkeusjärjestelmä N2000	Tiesuunnitelma Mt 847 jalankulun ja pyöräilyn järjestelyt välillä Mt 8155 (Poikkimaantie)- Mt 815 (Lentokentäntie), Oulu	Tierekisteritunnus	Liikennetekniset poikkileikkaukset, K1 K2, K3, K5, K7, ja KJ-tiet	Mk. 1:100	Piiir.no 6_2T-1