



Väylävirasto

*Yksityistiet tietoisuus 15.4.2021*

Digiroad



# Digiroad

Digiroad on Väyläviraston avoin, kansallinen tietojärjestelmä, johon on koottu koko Suomen tie- ja katuverkon keskilinjageometri a sekä tärkeimmät ominaisuustiedot.

Digiroad tarjoaa yhtenäisen ja ilmaisen liikenneverkkoa kuvaavan tietoaineiston.





# Yksityisteiden tiedot ovat tärkeitä!

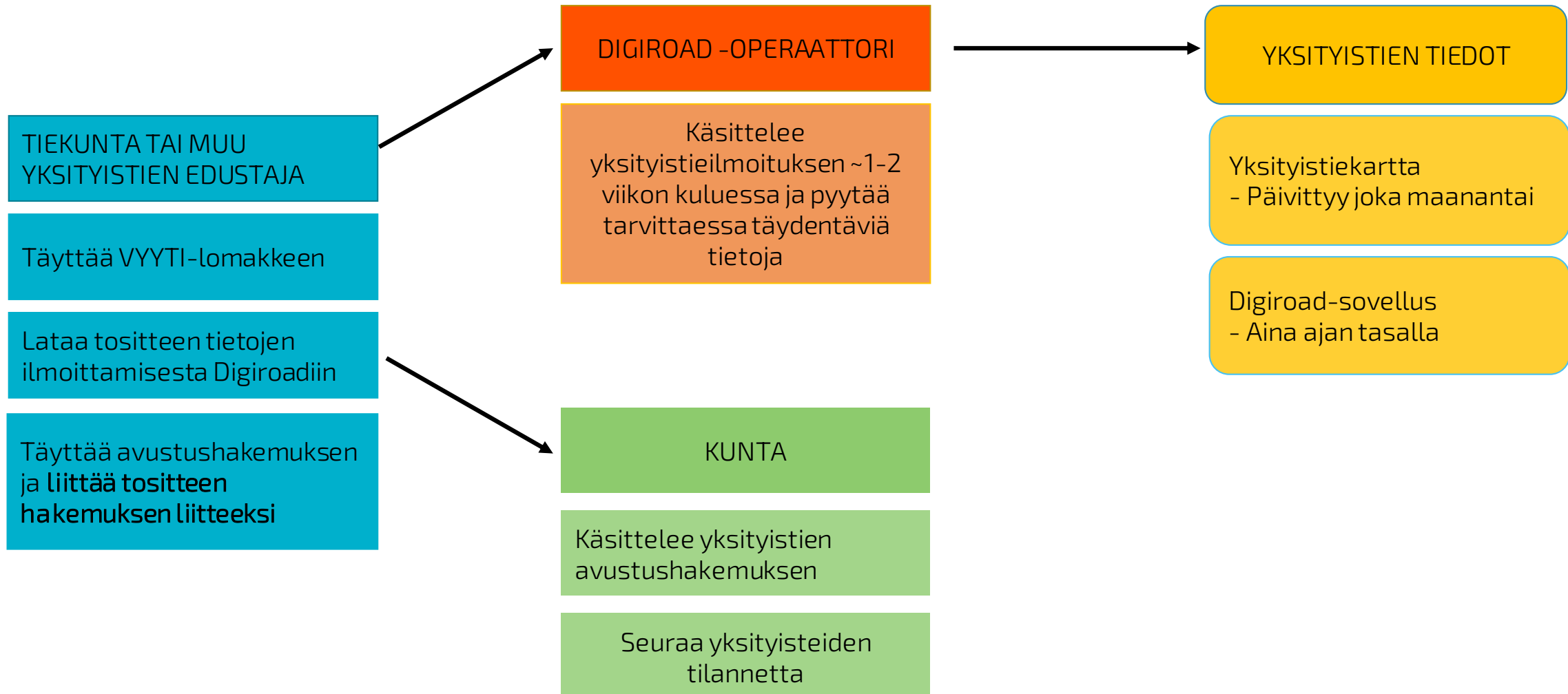
Tällä hetkellä useimmilta yksityisteiltä on tiedossa vain geometria eli "missä tie kulkee", mutta ei ominaisuustietoja

- Esim. navigaattori tai muu järjestelmä voi reitittää tielle, vaikka se olisi hitaampi reitti tai ajoneuvolle sopimaton

Tietojen ilmoitus voi parantaa navigaattorien toimintaa ja mahdollistaa mm. raskaiden kuljetusten paremman reittisuunnittelun etukäteen



# Yksityistieilmoitusten prosessi Digiroadissa





# Miten tiedot ilmoitetaan?

Yksityistielain mukaan tiekunnan toimielimen tai osakkaiden on huolehdittava tietä koskevien tietojen ajantasaisuudesta tie- ja katuverkon tietojärjestelmässä

Käytännössä tiedot ilmoitetaan, kun yksityistielle haetaan rahallisia avustuksia riippumatta siitä, millainen yksityistie on kyseessä: yksityistielaki (560/2018)

Myös muissa tapauksissa ilmoittaminen on suositeltavaa (esim. tiekunnaton tie)

(1/2)





# Miten tiedot ilmoitetaan?

Tiedot ilmoitetaan ensisijaisesti VYYTI-lomakkeella, tarvittaessa täydennykset ja liitteet sähköpostilla tai puhelimitse

Ohje, VYYTI-lomake ja sähköpostiosoite löytyvät:

[Digiroadin yksityistiet internet – sivuilta](#)

(2/2)





# Digiroad -tosite

- Generoituu VYYTI-lomakkeen täytön yhteydessä
- Pakollinen ELY-keskuksilta haettavassa yksityisteavustuksessa



# Yksityistien ilmoitettavat tiedot

- 1) Kunta
- 2) Tiekuunnan nimi
- 3) Tiekuuntaan kuuluvien teiden nimet (tien nimi kartalla tai osoitenimi)
- 4) Painorajoitukset (arvio kuukauden tarkkuudella esiintymisajasta ja painorajoitus kelirikon aikana, jos asetetaan. Esim. kelirikko: touko-kuu, 6000 kg)
- 5) Ajokiellot (esim. Moottoriajo-neuvolla ajo kielletty)
- 6) Nopeusrajoitus (Km/h)
- 7) Kelirikot, jos toistuvia
- 8) Maastossa sijaitsevat liikennemerkkit

**HUOM!** Ei rajoituksia tai kieltoja? Ilmoitukseen kohdat 1-3 ja "Tiekunnan teillä ei ole rajoituksia"



# Kunta voi seurata yksityisteiden tilannetta

## Digiroad –sovelluksessa

- Yksittäinen tiekunta
- Aina ajan tasalla

## Yksityistiekartan avulla


- Yksittäinen tiekunta ja kokonaiskuva
- Päivittyy kerran viikossa

## Digiroad –sovelluksen tilastotyökalulla

- Yksittäinen tiekunta ja kokonaiskuva
- Aina ajan tasalla



Väylävirasto





# Yhteenveto

Yksityistieilmoituksia otetaan vastaan kaikista teistä (riippumatta siitä onko tiekunta vai ei)

Lähtökohtaisesti ilmoitus tehdään VYYTI-lomakkeen kautta, jonka kautta ilmoittaja saa heti ladattua tositteen tietojen ilmoittamisesta Digiroadiin



Väylävirasto





# Kysyttävää? Me autamme!

Digiroad-operaattori



[vayla.fi/digiroad](http://vayla.fi/digiroad)




[info@digiroad.fi](mailto:info@digiroad.fi)



040 507 2301



[@Digiroad\\_Fi](https://twitter.com/Digiroad_Fi)



**Slack-kanava:** Digiroad-verkosto





Väylävirasto