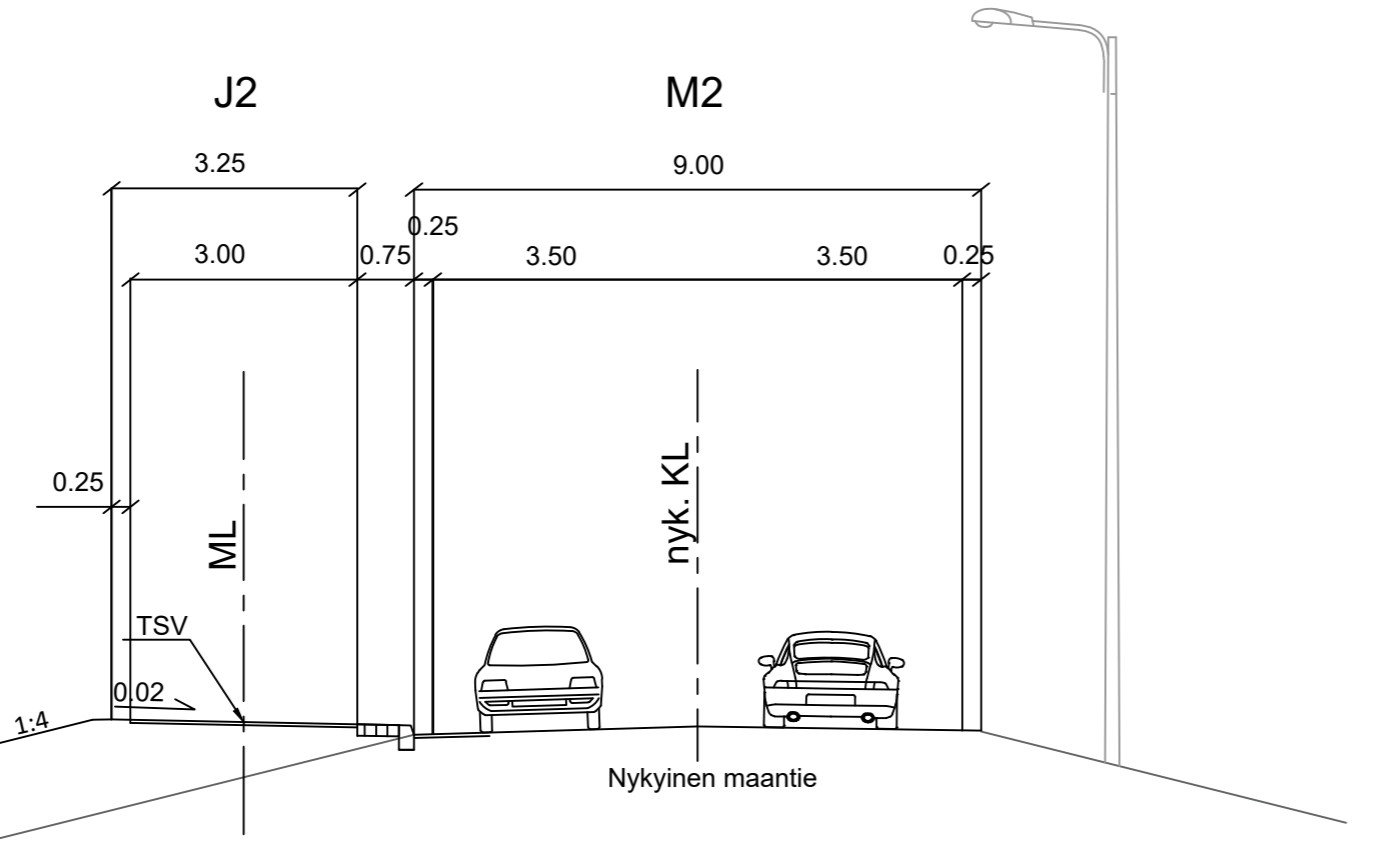
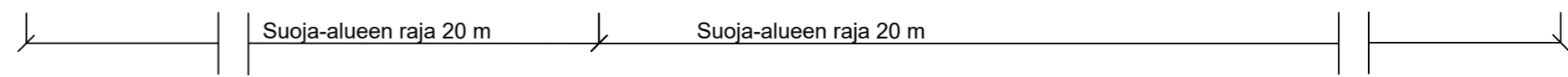
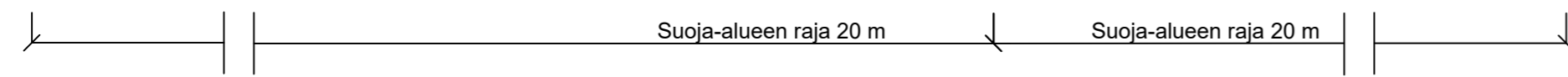
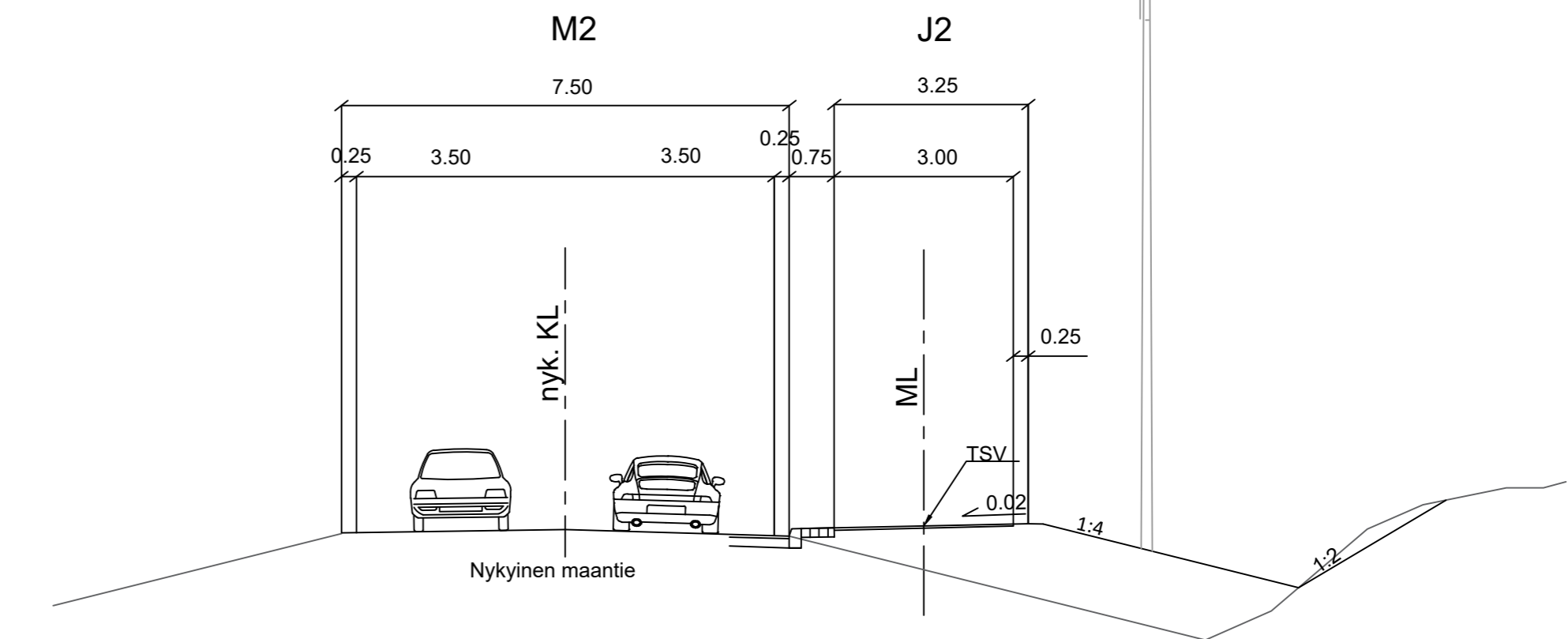


J2, PLV 0-70



J2, PLV 90-285



LUONNOS 3.4.2020

Merkki/Bet.	Muutos/Ändring	Pvm./Dat.	Suunn./Plan	Tark./Gransk.	Koordinaattijärjestelmä Kordinatsystem	Maantien 637 jalankulku- ja pyöräilyväylä välillä Tiituspohja-Leppävesi sekä maantien 638 jalankulku- ja pyöräilyväylä välillä Kauramaantien-Perttula, tie- ja rakennussuunnitelma, Laukaa
	Laukaan kunta		Elinkeino-, liikenne- ja ympäristökeskus		Tierekisteritunnus	
Pvm./Dat.	ARI HEIKKINEN	Pvm./Dat.	JARMO TOIKKA	Pvm./Dat.	PETTERI HULKKO L.NURMIRANTA	Tyypipoikkileikkaukset J2 plv 0-70 ja 90-285
						Mittakaava/Skala 1:1000/1:100
						Piir.nro/Ritn.nr. 4T-4