














### Merkintöjen selitys:

-  Ajorata
-  Betonikiveys Rudus kartanonoppa 138x138x80, sileä, punainen, tiililadonta
-  Nurmetus, maisemanurmi 1
-  Suunniteltu hulevesikaivo/putki
-  Suunniteltu salaojakaivo/putki
-  Nykyinen valaisin
-  Uusi valaistus
-  Valo-ohjattu liittymä
-  Uusi liikennemerkki
-  Nykyinen liikennemerkki
-  Tiemerkin numerolyhenne (3 Yhdistelmätaulukko)

Merkki	Muutos	Pvm	Suunn.	Tark.
				
Pvm.	Jarkko Peurala	Pvm.	Paula Lakua	
20.2.2019		20.02.2019	Jarmo Mikkonen	
Koordinaattijärjestelmä	ETRS89-GK24	Naistenmatkantien (mt 3022) liittymäjärjestelyt Partolan kohdalla, Tampere ja Pirkkala		
Korkeusjärjestelmä	N2000	Rampin 23521-27 parantamissuunnitelma		
Tierekisteritunnus	Suunnitelmapaketti	Mittakaava	1:500	Piir.nro R3-1