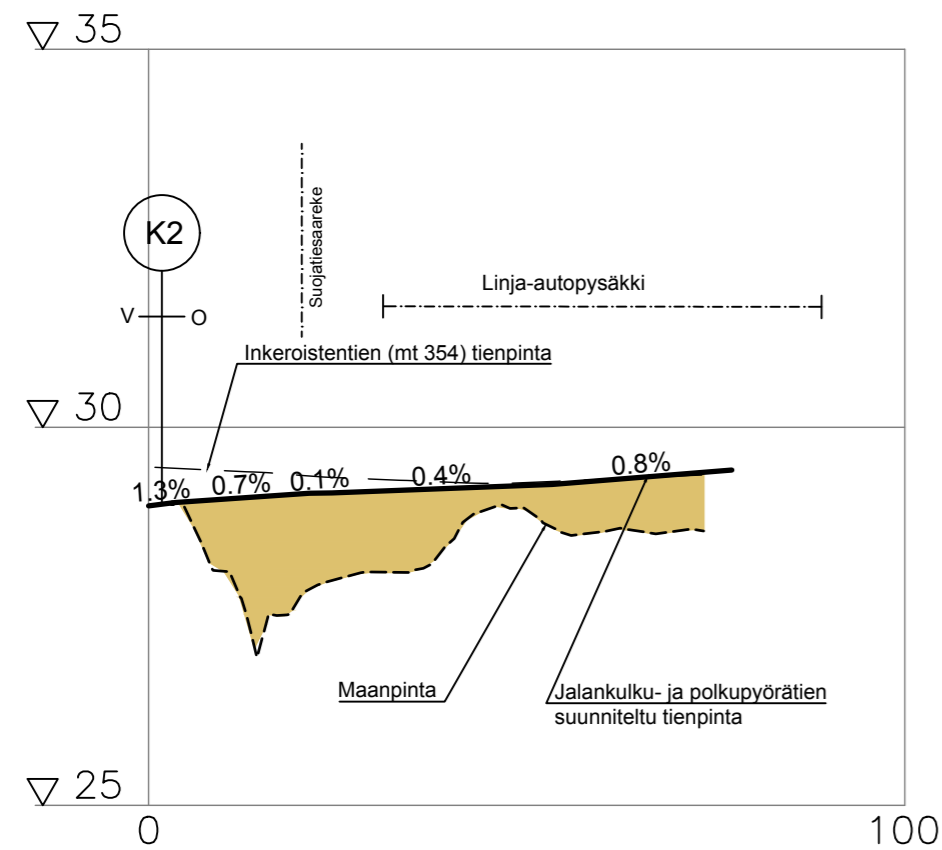
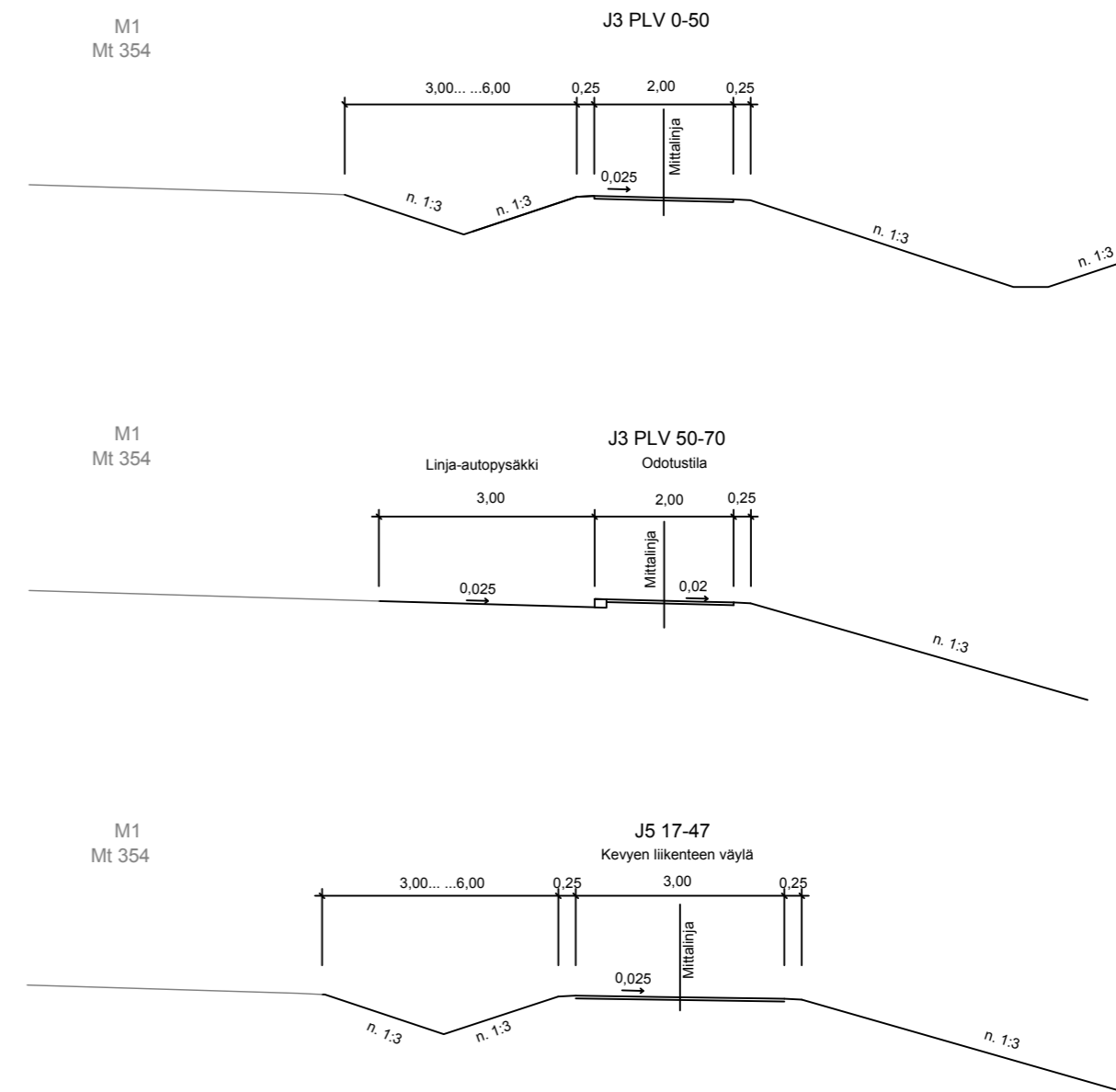
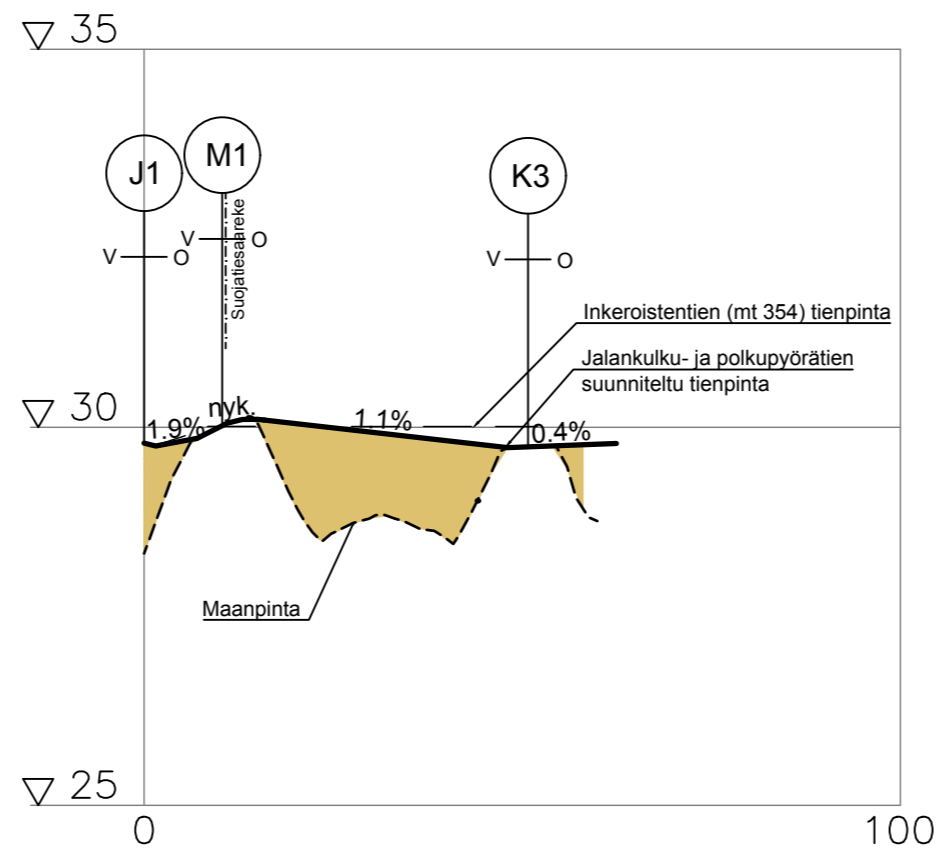


Kevyen liikenteen väylä J3



Kevyen liikenteen väylä J5



Merkki	Muutos	Pvm	Suunn.	Tark.	Koordinaattijärjestelmä	Korkeusjärjestelmä	Tieteristitunnus	Mittakaava	Piir.nro
					ETRS-GK27	N2000	354/5/5490 - 354/5/6310	Maantien 354 (Inkeröistentie) parantaminen rakentamalla jalankulku- ja pyöräilyväylä väliille Haminanväylä - Spännärantie, Kouvola, tiesuunnitelma Pituusleikkaukset ja tyypipoikkileikkaukset, J3 ja J5 1:1000/1:100 1:100	5T-2
					Elinkeino-, liikenne- ja ympäristökeskus Pvm 15.10.2019 Juha Laamanen	Pvm 15.10.2019 Harri Sivonen Veli-Pekka Mäkinen			