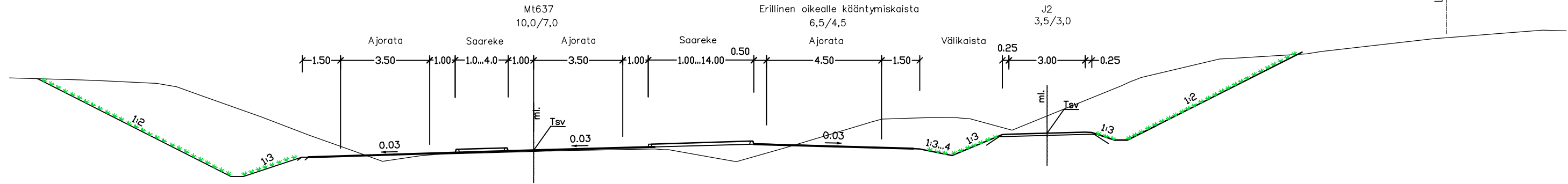
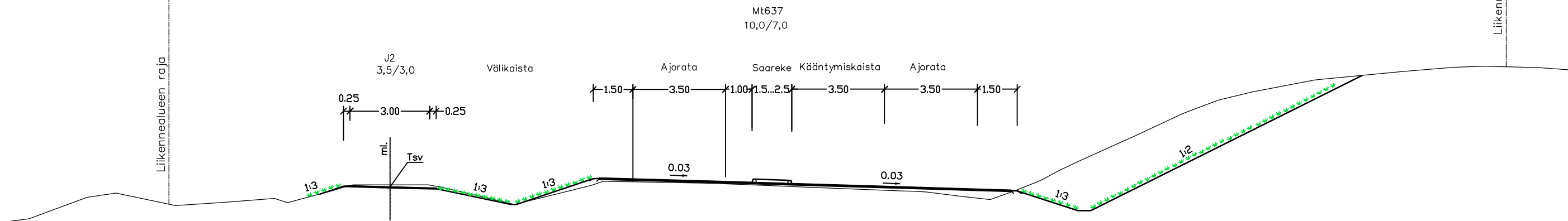


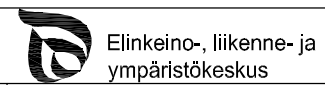
Mt637  
Kanavointi pohjoisen suuntaan



Mt637  
Kanavointi etelän suuntaan



YLEISÖTILAISUUS  
4.6.2019



Plana

Pvm	Suunn.	Tark.	Koordinaattijärjestelmä	Tiesuunnitelma	
			ETRS-GK26	Maantien 637 (Laukaantie) tie- ja liittymäjärjestelyt	
			Korkeusjärjestelmä	Vihtavuoren taajaman kohdalla, Laukaa	
			SuHa		
Pvm	Suunn.	Tierekisteritunnus	Tyyppipoikkileikkaus,		Mk
Hyv.	Proj.pääll. Keijo Kärkkö	637/3/1580-637/4/1730	Mt637 kanavointi VE2		1:100
					Piir.nro 4T-4