24. Savitaipaleentien liittymä
- korokkeellinen kanavointi
- kevyen liikenteen väylä

Savitaipale
Asemakaavaton alue

53km

Vt13

Savitaipaleentien alikulkukäytävä

Kaskein risteyssilta

Asemakaava-alue

Petyn alikulkukäytävä

54km

55km

52km

Koulun alikulkukäytävä

23. Koulutien ja Teollisuustien liittymä
- liittymän porrastus ja väistötilat

25. Savitaipale
- valtatien tasauksen muutos plv. 54,2-55,0
- risteyssilta
- kevyen liikenteen väylä plv. 52,9-53,7
- yksityistiejärjestelyt

22. Savitaipale
- meluntorjunta

Kievarintien risteyssilta

51km

Poikkileikkaus
plv 52,9-53,2 ja 53,5-53,7

jk-tie | valtatie 13 | TSV

3,00-3,50 | 4.00 | 0,50 | 4.00 | 4.00 | 0,50

Poikkileikkaus
plv 53,2-53,5

betonikaide | jk-tie | valtatie 13 | TSV

3.50 | 0,80 | 4.00 | 3.50 | 0,50

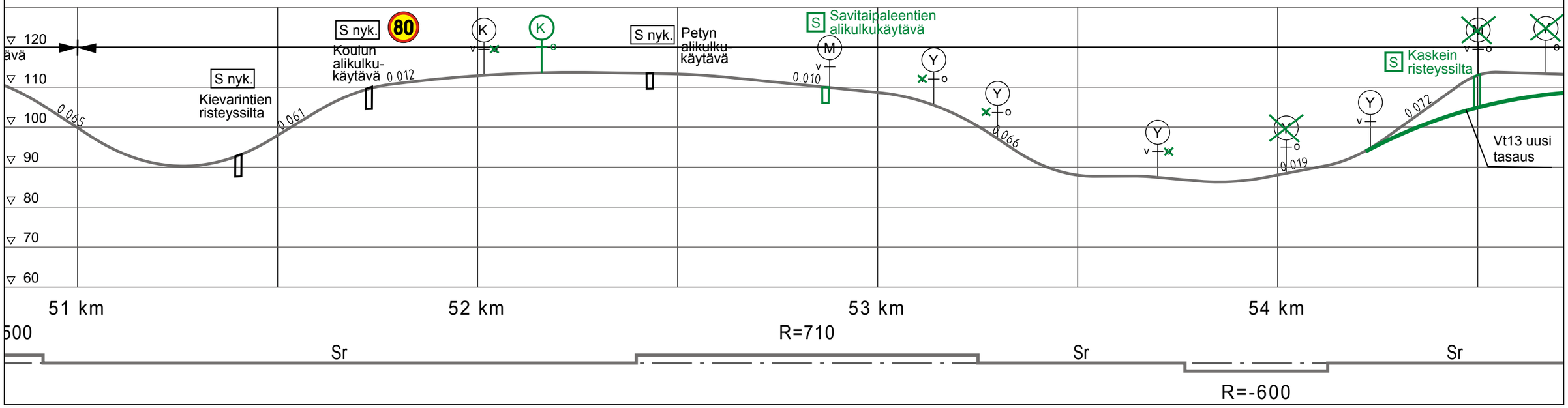

Elinkeino-, liikenne- ja ympäristökeskus

RAMBOLL

Valtatien 13 parantaminen välillä Ristiina - Lappeenranta
Toimenpidesuunnitelma 2010

Suunnitelmakartta
1:10000
piir. nro 17

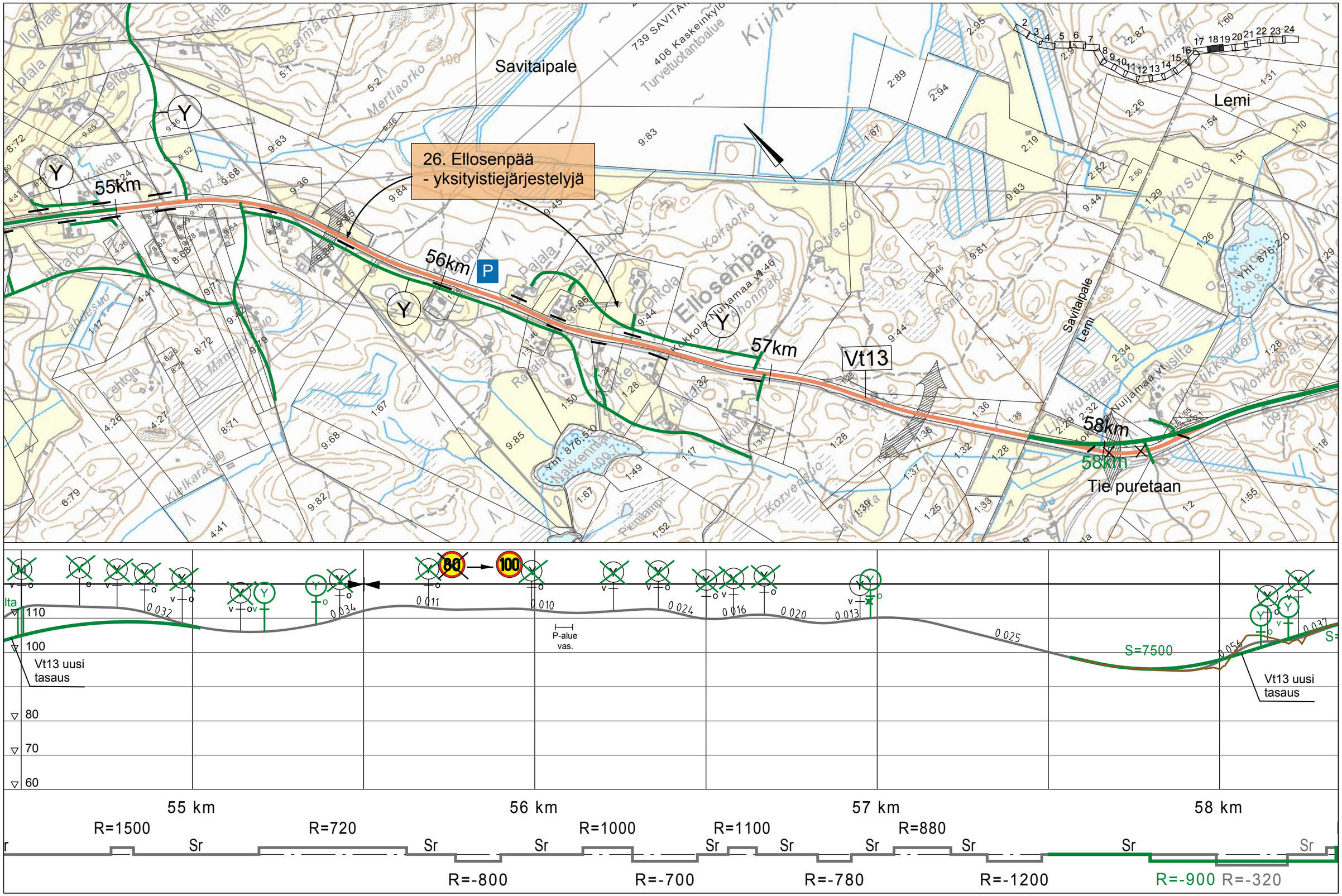

Elinkeino-, liikenne- ja ympäristökeskus

RAMBOLL

Valtatien 13 parantaminen välillä Ristiina - Lappeenranta
Toimenpidesuunnitelma 2010

Suunnitelmakartta
1:10000
piir. nro 18

27. Heikkerin oikaisu
- plv. 57,7-60,8 valtatien linjauksen ja poikkileikkauksen parantaminen
- yksityistiejärjestelyt
- meluntorjunta

Lemi
Savitaipale
Vt13
Y
416 LEMI
Heikkeri
Nuijamaan vt
418 Metsola
422 Parkkola
424 Ruohiala
412 Kurkela
Yht. 876:2:0
58km
59km
60km
61km
Tie puretaan
Tie puretaan

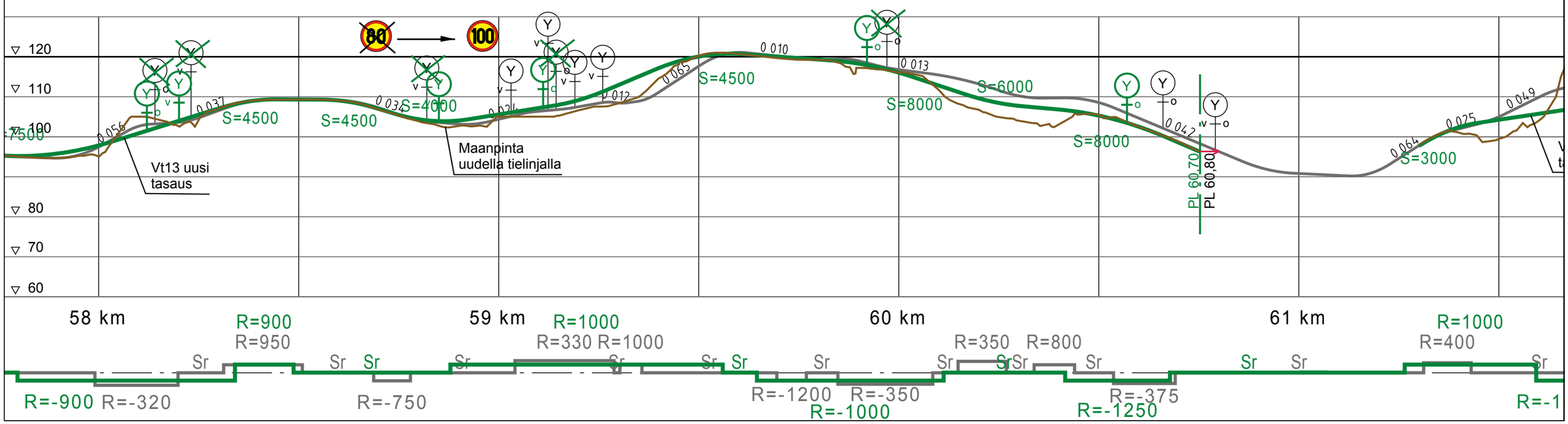

Elinkeino-, liikenne- ja ympäristökeskus

RAMBOLL

Valtatien 13 parantaminen välillä Ristiina - Lappeenranta
Toimenpidesuunnitelma 2010

Suunnitelmakartta
1:10000
piir. nro 19

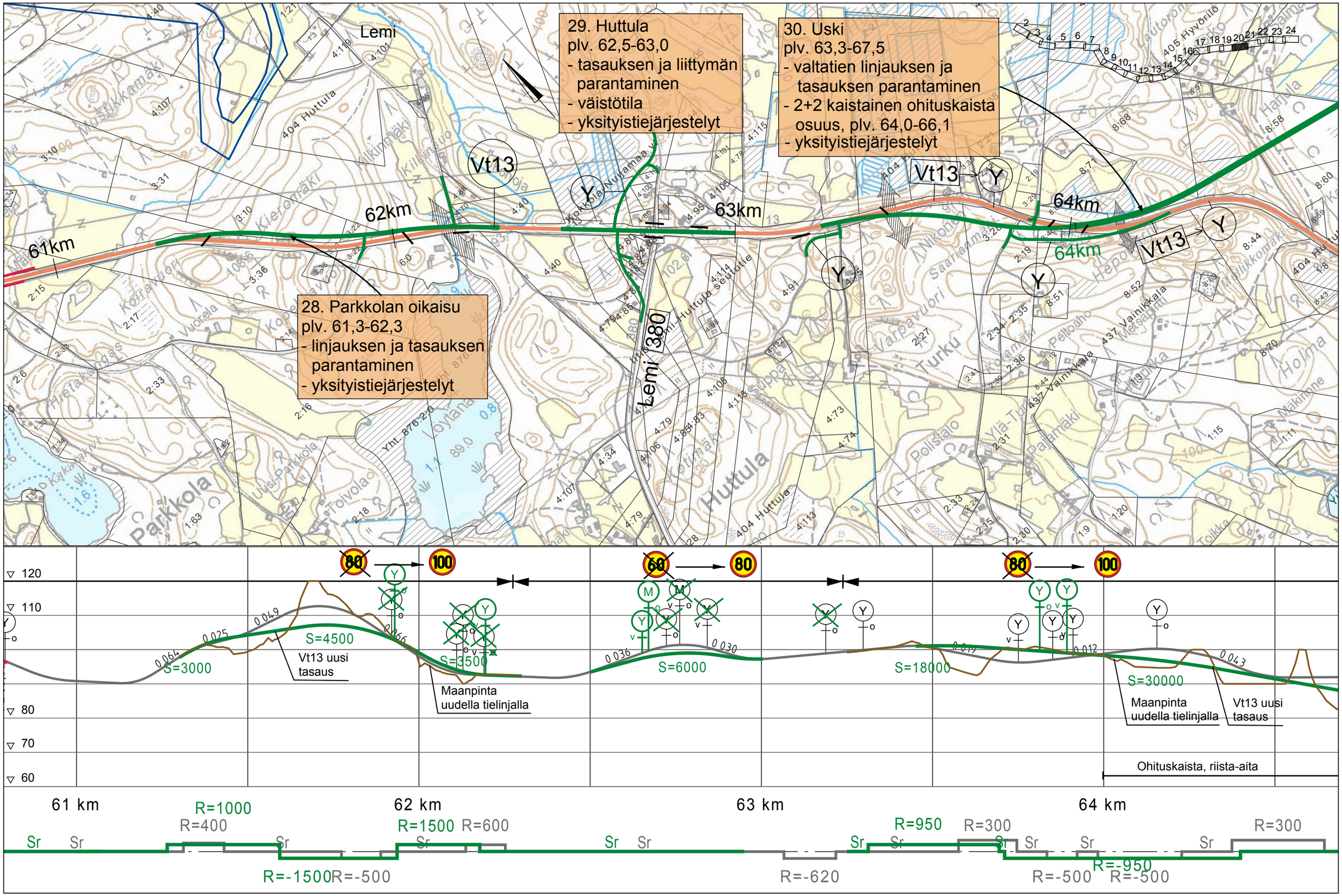

Elinkeino-, liikenne- ja ympäristökeskus

RAMBOLL

Valtatien 13 parantaminen välillä Ristiina - Lappeenranta
Toimenpidesuunnitelma 2009

Suunnitelmakartta
1:10000
piir. nro 20

Lemi

Urheilukenttä rakennetaan uuteen paikkaan

Rakennus purretaan

65km

66km

67km

68km

Vt13

Kokkola-Nuijamaa vt

14774

30. Uskin ohituskaista
- valtatien linjauksen ja tasauksen parantaminen
- 2+2-kaistainen ohituskaista-osuus, plv. 64,0-66,1
- yksityistiejärjestelyt
- meluntorjunta

Ohituskaistatien poikkileikkaus

TSV

0.25 | 1.25 | 7.00 | 2.00 | 7.00 | 1.25 | 0.25

120
110
100
80
70
60

S=6000

S=7500

S=4000

S=4500

Maanpinta uudella tielinjalla

Vt13 uusi tasaus

Ohituskaista, riista-aita

PL 67,45

PL 67,70

65 km

66 km

67 km

68 km

R=1000

R=300

R=330

R=1200

R=1200

R=-300

R=-300

R=-700

R=-1000

R=-700

R=-230

Valtatien 13 parantaminen välillä Ristiina - Lappeenranta
Toimenpidesuunnitelma 2009

Elinkeino-, liikenne- ja ympäristökeskus

RAMBOLL

Suunnitelmakartta
1:10000
piir. nro 21

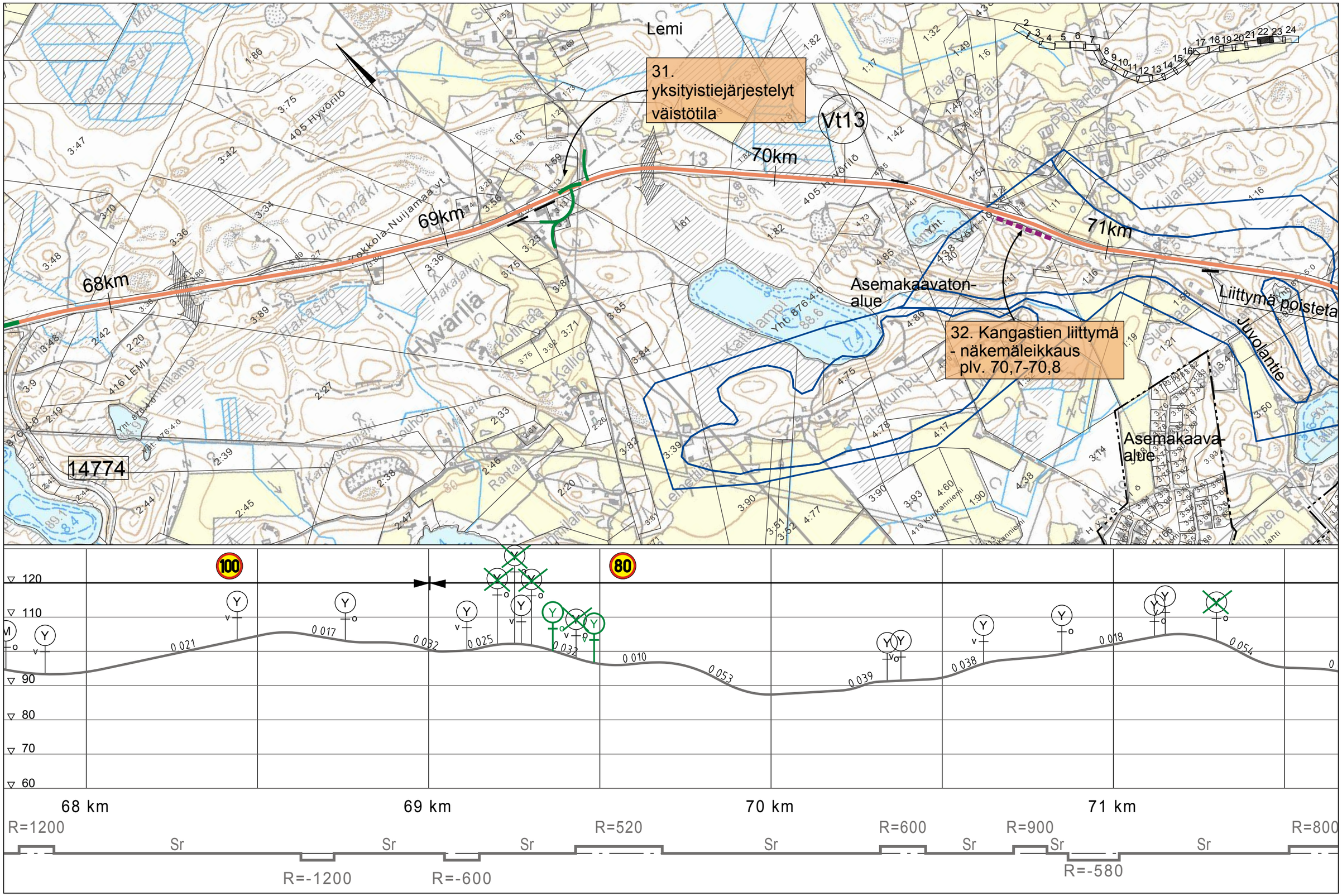

Elinkeino-, liikenne- ja ympäristökeskus

RAMBOLL

Valtatien 13 parantaminen välillä Ristiina - Lappeenranta
Toimenpidesuunnitelma 2010

Suunnitelmakartta
1:10000
piir. nro 22

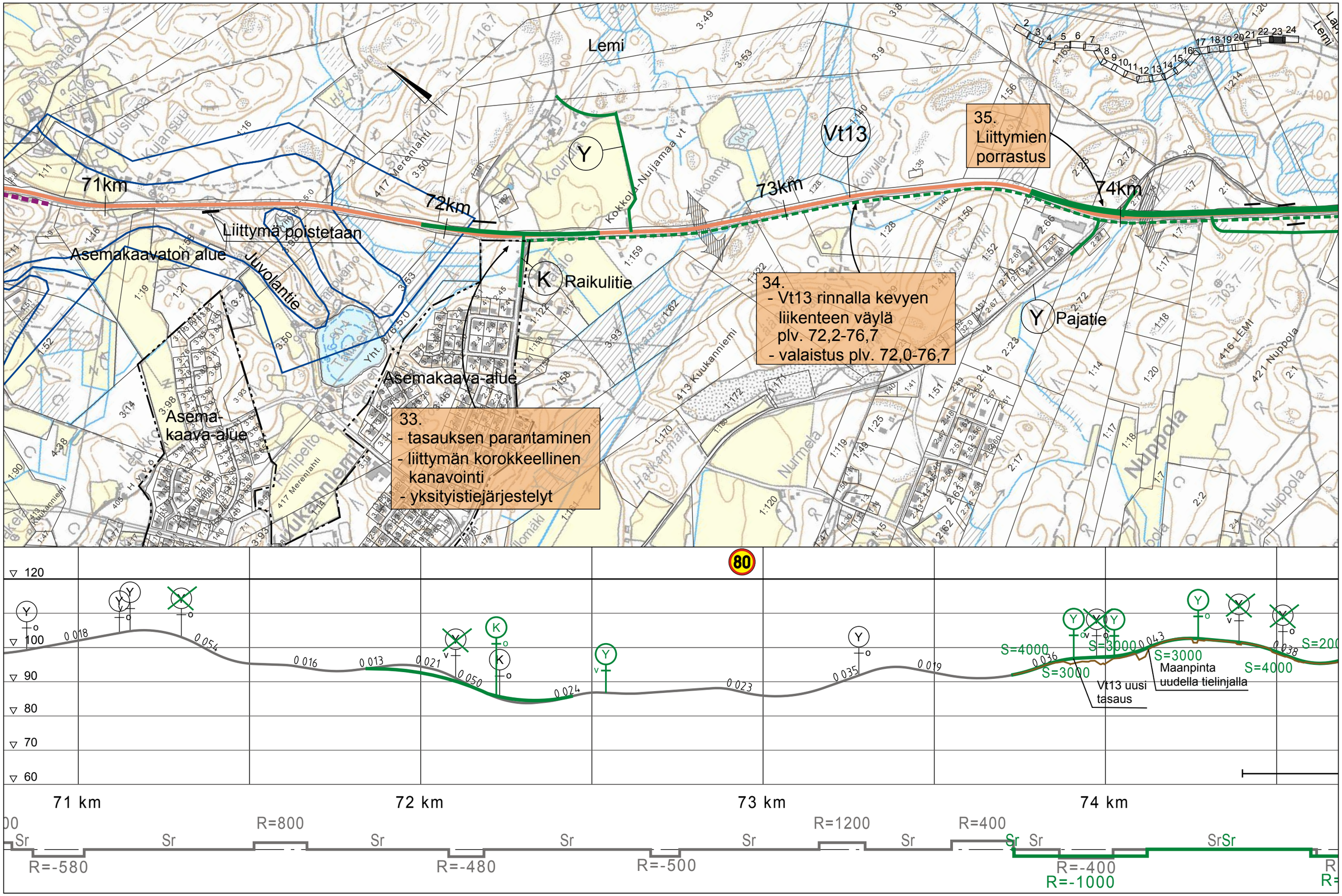

Elinkeino-, liikenne- ja ympäristökeskus

RAMBOLL

Valtatien 13 parantaminen välillä Ristiina - Lappeenranta
Toimenpidesuunnitelma 2010

Suunnitelmakartta
1:10000
piir. nro 23

36. Lemin ohituskaista
Plv. 74,4-76,6
Valtatien parantaminen
- 2+2 kaistainen ohitus-
  kaistaosuus
- linjauksen parantaminen

Vt 6 Lappeenranta - Imatra
hankkeen sisältämä
valtatien 13 parantamisosuus
- valmis 2010

Lemi
Lappeenranta
Lappeenranta
Lemi
Vt13
75km
76km
Y
J
Suunnittelun raja
M380
Iitiä - Lemi - Huttula
maantie
Iitiä - Lemi - Huttula
Musta-aho
Mäkelä
Rasimäki
Ohituskaistatien poikkileikkaus
TSV
0.25
1.25
7.00
2.00
7.00
1.25
0.25

120
110
90
80
70
60
S=3000
S=3000
Maanpinta
uudella tielinjalla
Vt13 uusi
tasaus
S=4000
S=2000
S=4000
Vt13 uusi
tasaus
S=4000
Maanpinta
uudella tielinjalla
S=3000
S=3000
S=5000
S=3000
PL 76,60
PL 76,60
Ohituskaista, riista-aita
74 km
75 km
76 km
77 km
R=1000
R=430
R=900
R=550
R=-900
R=-1000
R=-380
R=-1000
Sr Sr
Sr Sr
Sr Sr
Sr Sr
Sr

Elinkeino-, liikenne- ja ympäristökeskus

RAMBOLL

Valtatien 13 parantaminen välillä Ristiina - Lappeenranta
Toimenpidesuunnitelma 2010

Suunnitelmakartta
1:10000
piir. nro 24