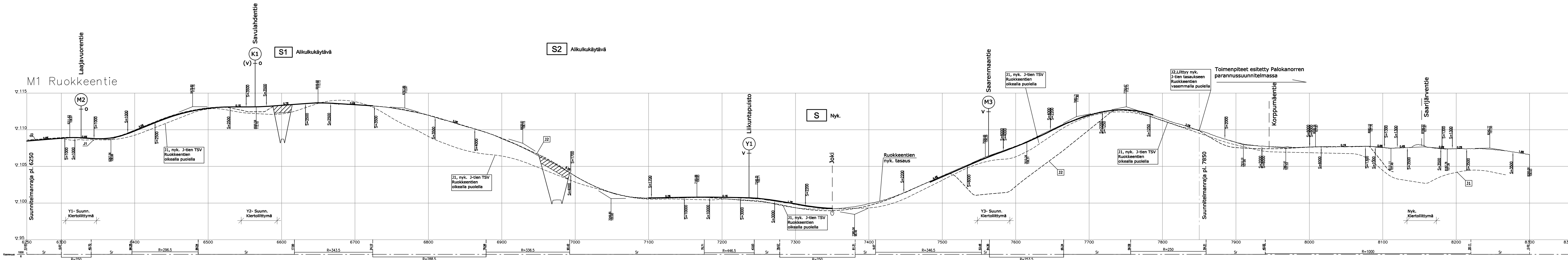
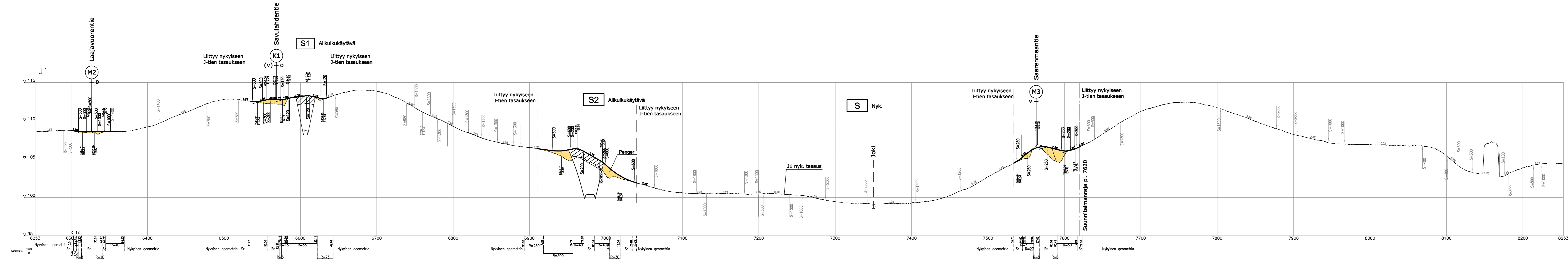


T:\tie2017\1510038336\_M16685\_Ruokkeentie\tulokset\Suunnitelmapairustukseen\1510038336\_M16685\_RUOKKEENTIE\_S1.DWG



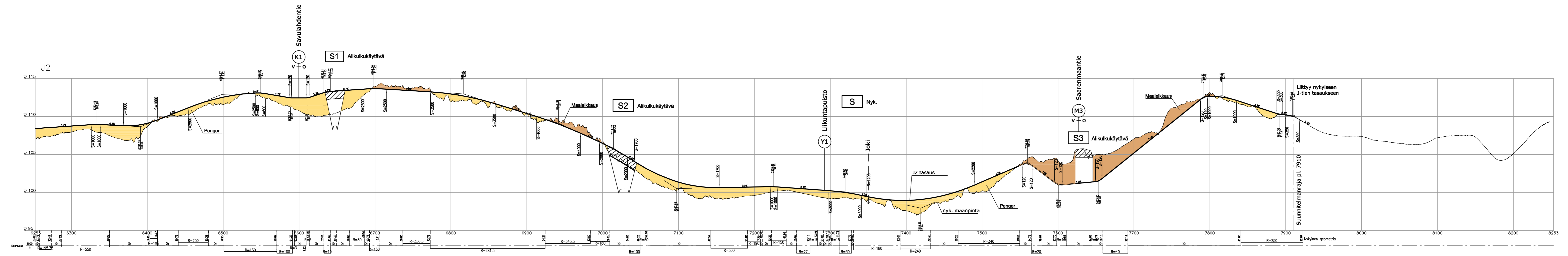
Merkit	Muutos	Pvm	Suunn.	Tark.	Koordinaattijärjestelmä	Maantien 16685 (Ruokkeentie) parantamien välillä Laajavuorentie - Saarijärventie, Jyväskylä. Aluevaraussuunnitelma.			
		JYVÄSKYLÄN KAUPUNKI			ETRS-GK26	Mittakaava			
Pvm	Minna Immonen	Pvm	Timo Vuorinen	Pvm	Sari Kivessniemi	Tierekisteritunnus	16685/1/6250 - 7850	1:2000	Piir.nro
11.05.2018		11.05.2018		11.05.2018	Jukka Valkonen				Y2.3

T:\vie2017\1510038336\_M16685\_Ruokkeentie\luokse\Suunnitelmapiirustukset\1510038336\_M16685\_RUOKKEENTIE\_S1.DWG



Merkit	Muutos	Pvm	Suunn.	Tark.	Koordinaattijärjestelmä	ETRS-GK26								
			<b>JYVÄSKYLÄN KAUPUNKI</b>		Ramboll P.O. Box 718, Pääkatuaukonkatu 2 31101 Tampere	Korkeusjärjestelmä N2000								
Pvm	11.05.2018	Mina Immonen	Pvm	11.05.2018	Timo Vuorinen	Pvm	11.05.2018	Sari Kirvesniemi	Tiirekisteritunnus	16685/1/6250 - 7850	Mittakaava	1:2000	Piir.no	Y2.4
Maantien 16685 (Ruokkeentie) parantamien välillä Laajavuorentie - Saarijarventie, Jyväskylä. Aluevaraussuunnitelma.														
Pituusleikkaus J1 pvl. 6250 - 7620														

T:\ve2017\1510038336\_M16685\_Ruokkeentie\Luokka\Suunnitelmapiirustukset\1510038336\_M16685\_RUOKKEENTIE\_S1.DWG



Merkit	Muutos	Pvm	Suunn.	Tark.	Koordinaattijärjestelmä	Maantien 16685 (Ruokkeentie) parantamien välillä Laajavuontie - Saarijärventie, Jyväskylä. Aluevaraussuunnitelma.		
			<b>JYVÄSKYLÄN KAUPUNKI</b>		ETRS-GK26	Pituusleikkaus J2 plv. 6250 - 7910		
Pvm	Minna Immonen	Pvm	Timo Vuoriainen	Pvm	Sari Kivestäniemi	Tierekisteritunnus	Mittakaava	Piir.no
11.05.2018		11.05.2018		11.05.2018	Jukka Valkonen	16685/1/6250 - 7850	1:2000	Y2.5