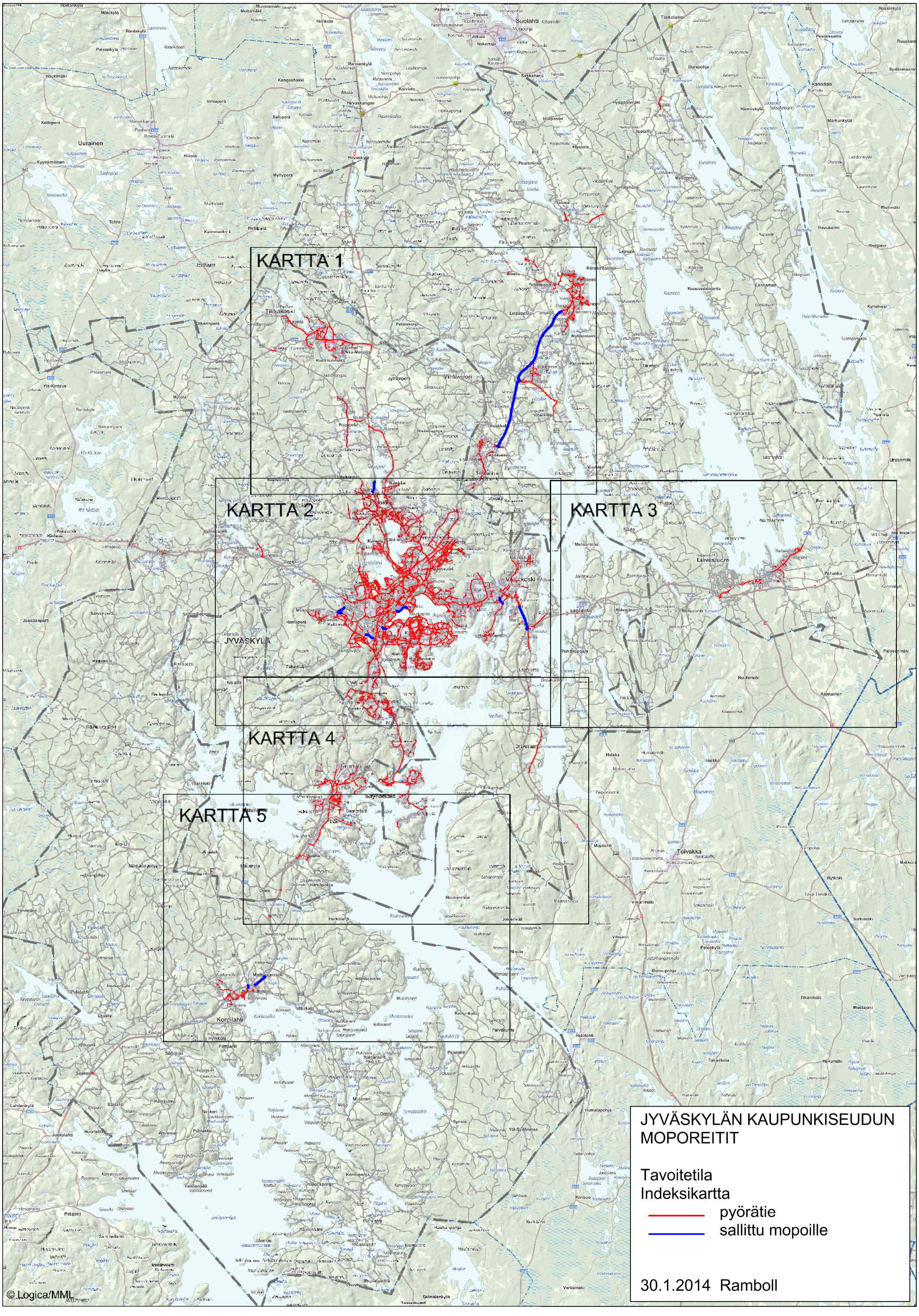
KARTTA 1
KARTTA 2
KARTTA 3
KARTTA 4
KARTTA 5
JYVÄSKYLÄN KAUPUNKISEUDUN MOPOREITIT
Tavoitetila
Indeksikartta
pyörätie
sallittu mopoille
30.1.2014 Ramboll
©Logica/MML

KARTTA 1

JYVÄSKYLÄN KAUPUNKISEUDUN MOPOREITIT

Tavoitetila

- pyörätie
- mopoille sallittu pyörätie
- siirtymäkohta ajoradalle/ reittiohjaus mopoille

22.1.2014 Ramboll

© Logica/MML

KARTTA 2

JYVÄSKYLÄN KAUPUNKISEUDUN MOPOREITIT

Tavoitetila

- pyörätie
- mopoille sallittu pyörätie
- siirtymäkohta ajoradalle/ reittiohjaus mopoille

30.1.2014 Ramboll

© Logica/MML

KARTTA 3

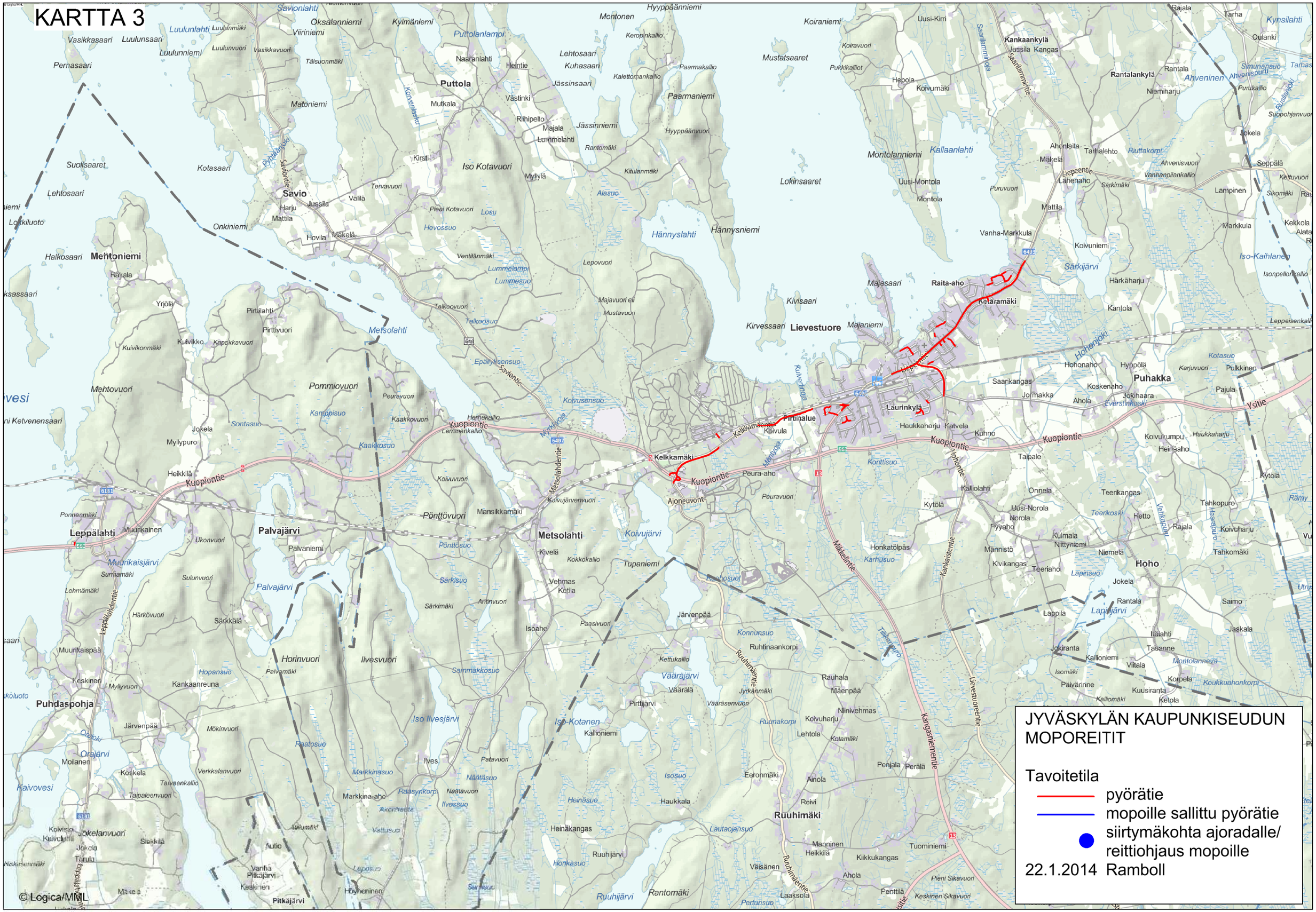
JYVÄSKYLÄN KAUPUNKISEUDUN MOPOREITIT
Tavoitetila
pyörätie
mopoille sallittu pyörätie
siirtymäkohta ajoradalle/ reittiohjaus mopoille
22.1.2014 Ramboll
© Logica/MML
Savio
Puttola
Mehtoniemi
Lievestuore
Raita-aho
Kelkkamäki
Pirtinalue
Laurinkylä
Puhakka
Kankaankylä
Rantalankylä
Metsolahti
Palvajärvi
Leppälahti
Puhdaspohja
Hoho
Ruuhimäki
Kuopiontie
Savontie
Ylitie
Kangasniementie
Lievestuoreentie
Mikkelintie
Ruuhimäentie
Kanteletie
Kaivovesi
Iso Kotavuori
Iso Ilvesjärvi
Iso-Kotanen
Iso-Kaihlanen
Hännyslahti
Hännysniemi
Kallaanlahti
Särkijärvi
Lapujärvi
Väärajärvi
Ruuhijärvi
Koivujärvi
Muurikaisjärvi
Orajärvi
Pitkäjärvi
Hohenjoki
Puhdasjoki
Kuivertimoja
Saarlammintie
Kanteletie

KARTTA 4

JYVÄSKYLÄN KAUPUNKISEUDUN MOPOREITIT

Tavoitetila

- pyörätie
- mopoille sallittu pyörätie
- siirtymäkohta ajoradalle/ reittiohjaus mopoille

22.1.2014 Ramboll

© Logica/MML

KARTTA 5

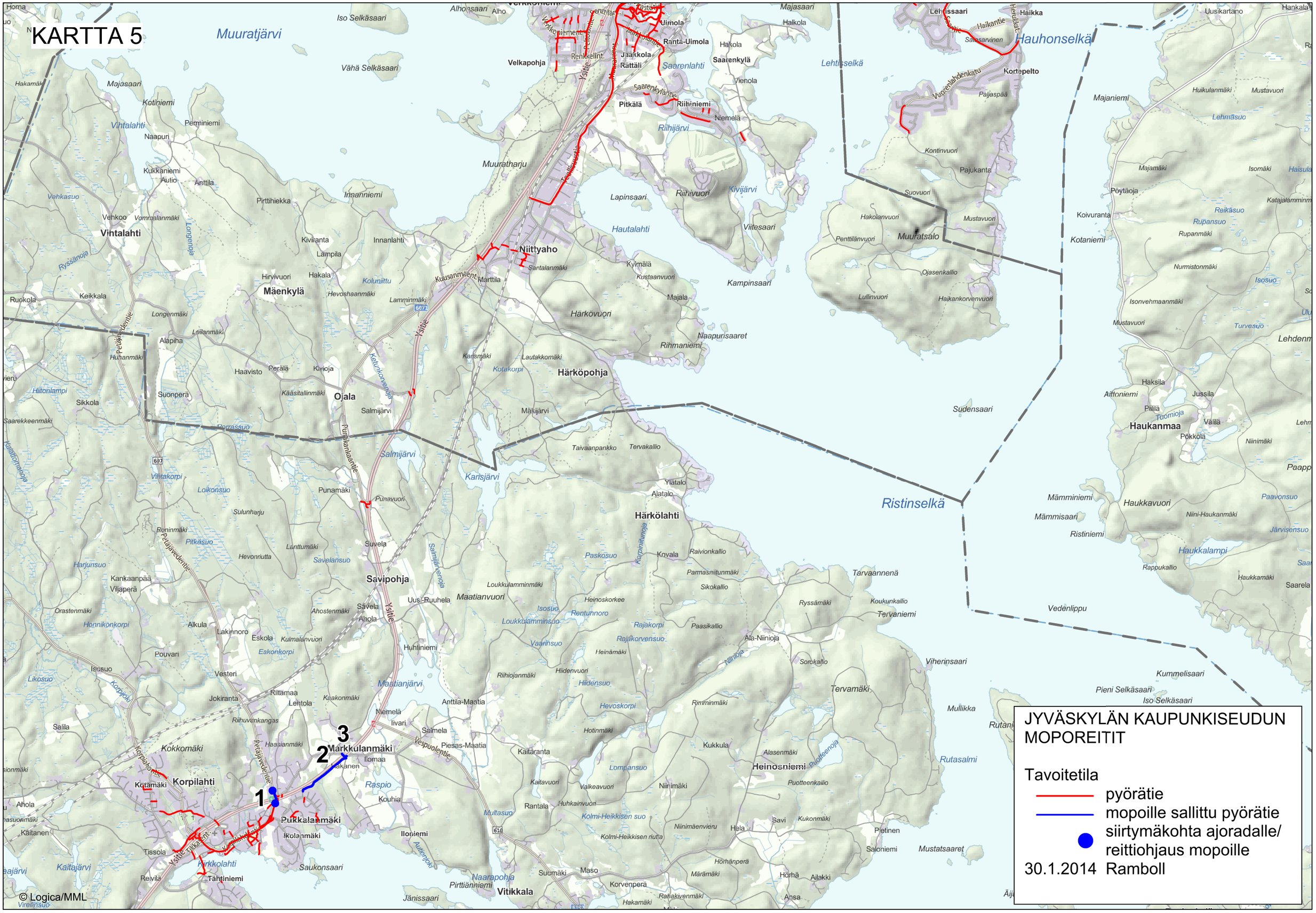
JYVÄSKYLÄN KAUPUNKISEUDUN MOPOREITIT
Tavoitetila
pyörätie
mopoille sallittu pyörätie
siirtymäkohta ajoradalle/ reittiohjaus mopoille
30.1.2014 Ramboll
1
2
3
Muuratjärvi
Hauhonselkä
Ristinselkä
Lehtisselkä
Vihtalahti
Niittyaho
Mäenkylä
Ojala
Härköpohja
Muuratsalo
Haukanmaa
Korpilahti
Markkulanmäki
Pukkalanmäki
Savipohja
Vitikkala
Härkölahti
Heinosniemi
Salmijärvi
Karisjärvi
Kivijärvi
Riihijärvi
Hautalahti
Kampinsaari
Sudensaari
Vedenlippu
© Logica/MML