

Etelä-Savon Pelastuslaitos
MIKKELIN PALOASEMA

KAAVA-ALUE

Entisen kylästäjä-
alueen raja

Selännekadun
ylikulkukäytävä S4

Snyk

Puhdistus
putkistojen
yhteydessä

S3 Sammonkadun
risteyssilta

Mainostaulu
poistetaan

Korotettu keskikaista
plv. 1590-3650

Mainostaulu
poistetaan

Pohjaveden suojaus
vaativa kloridisuojaus
plv. 1760-3218

Nyk. jk+pp-tien
silta puretaan

Melukaide
korkeus 1,0m
Konketti

S5 setäkköiden
risteyssilta

Melukaide
korkeus 1,0m

Meluita
korkeus 2,0m

Meluita
korkeus 2,0m

Betonikaide
korkeus 1,0m

Meluita
korkeus 2,0m




Betonikaide
korkeus 1,0m

Portaat



Puhdistus
Rinnekadun rak.
yhteydessä

Pohjavesialueen raja
Pursialan pvesialue
I-luokka

Urpolanlampi

-  Mainostaulut
-  Puhdistettavat PIMA:t
-  Pelastusreitit, reitin oltava esteetön koko rakennustyön ajan
alikkukorkeus >3,3m

Koordinaattijärjestelmä ETRS-GK27
Korkeusjärjestelmä N2000

Merki	Muutos	Pvm	Suunn.	Tark.
Hankkeen nimi				
Valtatie 5 parantaminen välillä Pitkäjärvi-Asema (Mikkelin ohikulkutie)				
Piirustuksen sisältö				
Rakennussuunnitelma Suunnitelmapaketti 4, plv. 2100-2800				
				
Pvm 13.6.2014	Suunn. Proj.pääll. 13.6.2014	Markku Pennanen Heimo Hättinen	Pvm 13.6.2014	Tark. Hyv. Hannu Nurmi
Tierikisterinumus	Mittakaava 1:1000		PIIR.NO	R3-4