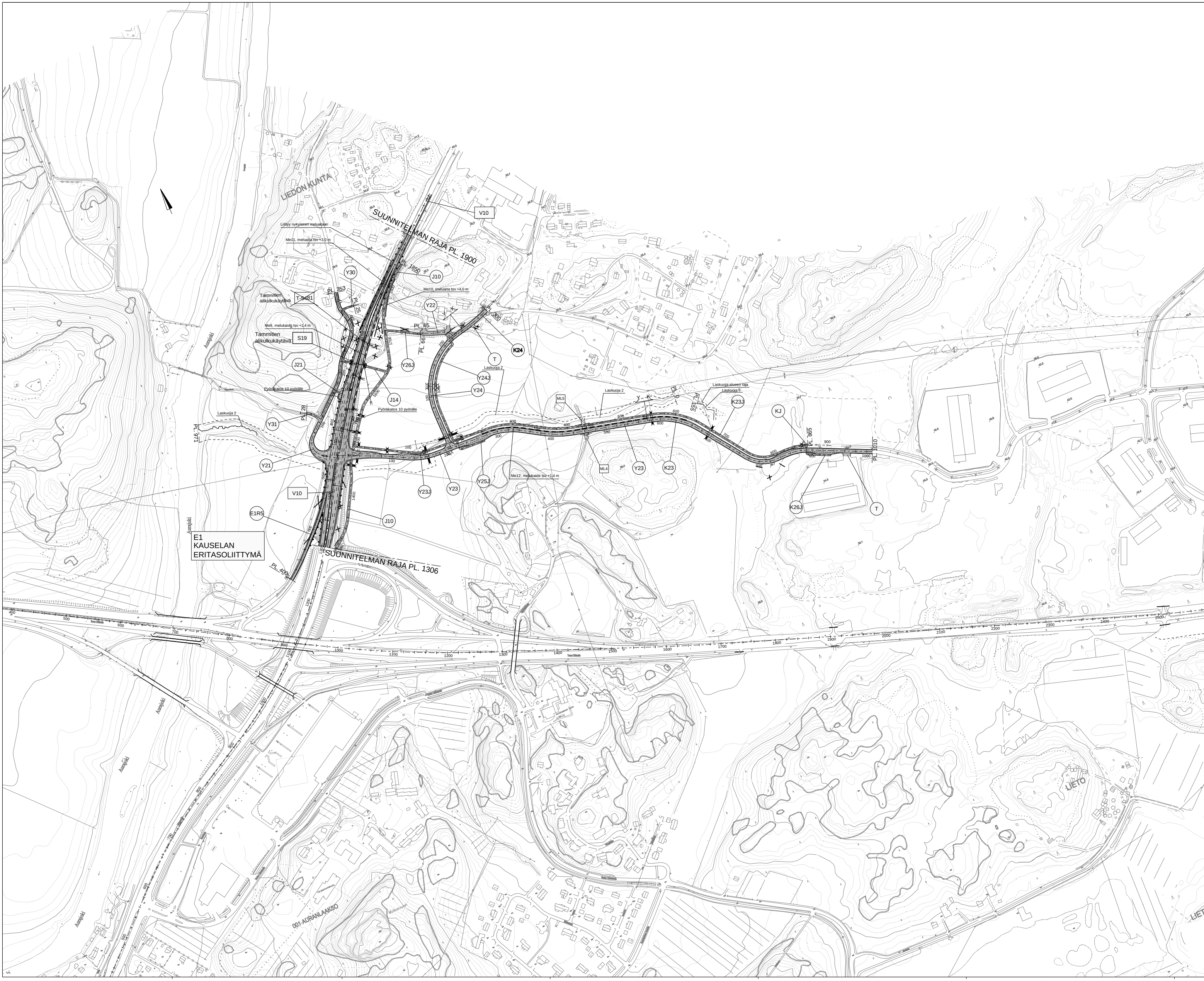
E1
KAUSELAN
ERITASOLIITTYMÄ
SUUNNITELMAN RAJA PL. 1900
SUUNNITELMAN RAJA PL. 1306
LIEDON KUNTA
LIETO
001-AURANLAAKSO
Aurajoki
Liittyy nykyiseen meluaitaan
Me11, meluaita tsv +3,0 m
Me10, meluaita tsv +4,0 m
Me9, melukaide tsv +1,4 m
Me12, melukaide tsv +1,4 m
Tammitien alikulkukäytävä
T-5481
Tammitien alikulkukäytävä
S19
Pyöräkatos 10 pyörälle
Pyöräkatos 10 pyörälle
Laskuoja 2
Laskuoja 2
Laskuoja 2
Laskuoja-alueen raja
Laskuoja 6
V10
V10
J10
J10
Y30
Y22
K24
T
T
Y26J
Y24J
Y24
J21
J14
Y31
Y21
Y23J
Y23
Y25J
Y23
K23
K23J
KJ
K26J
ML5
ML4
E1R5
PL 353
PL 25
PL. 65
PL. 66
PL. 300
PL. 1850
PL 28
PL. 971
PL. 400
PL. 0
PL. 155
PL. 865
PL. 1010

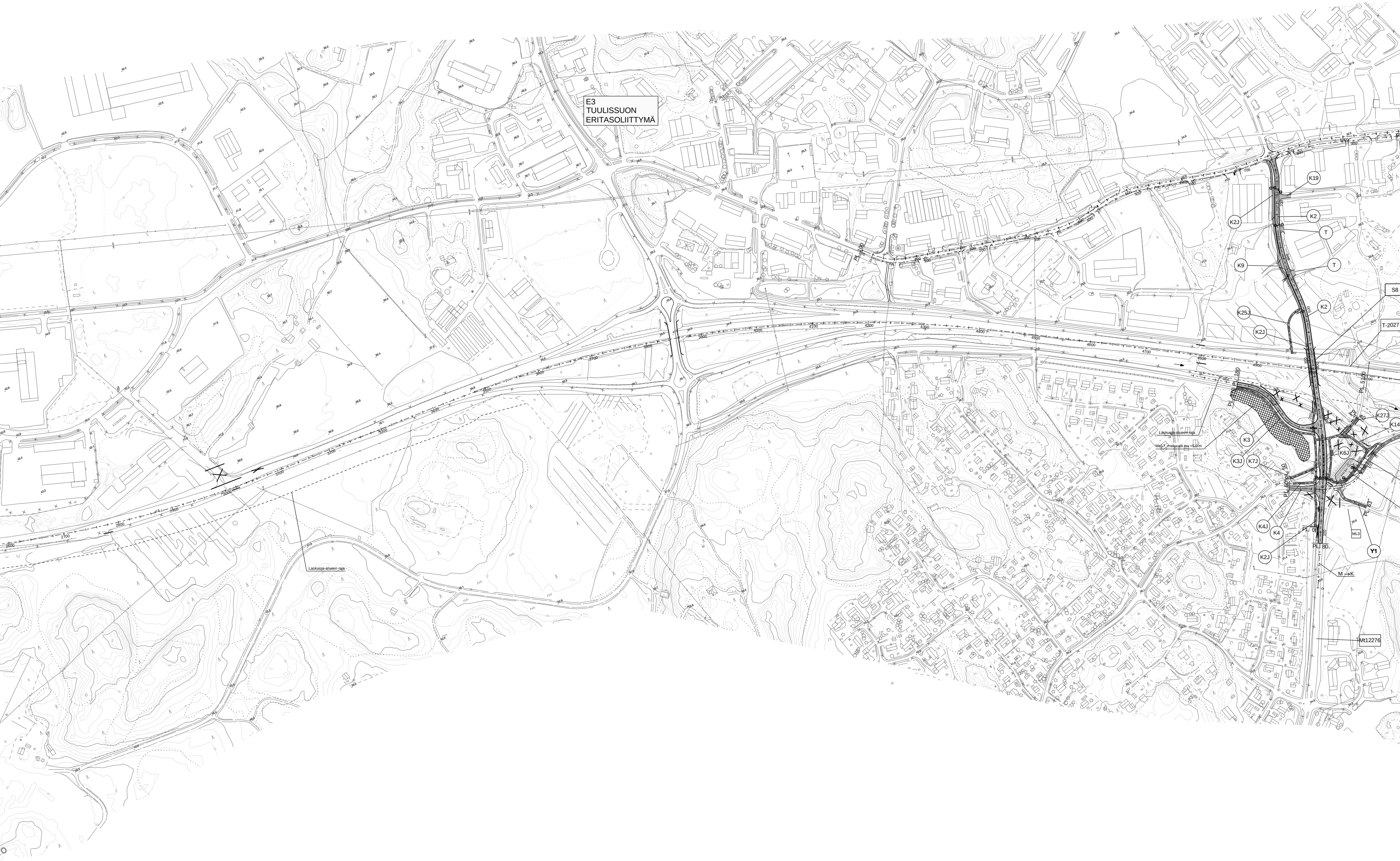
E3
TUULISSUON
ERITASOLIITTYMÄ
Laskuoja-alueen raja
K19
K2J
K2
T
K9
T
S8
K25J
K2
K2J
T-2027
PL 5100
PL 180
PL 40
K27J
K14
Laskuoja-alueen raja
Me17, meluvalli tsv +5,0 m
K3
K6J
K3J
K7J
PL 50
PL 60
PL 63
K4J
K4
PL 0
PL 80
ML3
K2J
Y1
M→K
Mt12276

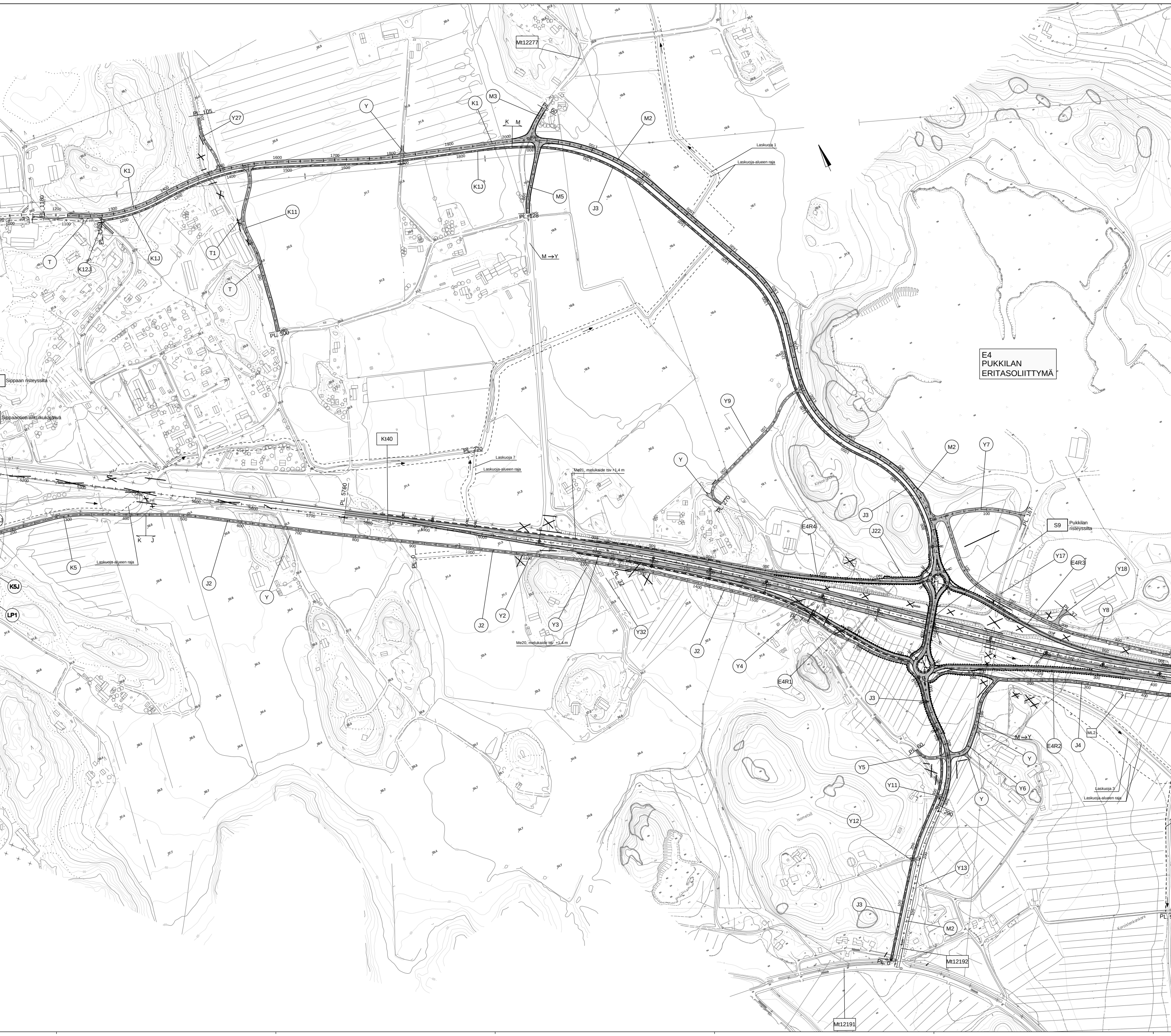
E4
PUKKILAN
ERITASOLIITTYMÄ
Sippaan risteyssilta
Sippaantien alikulkukäytävä
S9
Pukkilan risteyssilta
Mt12277
Mt12192
Mt12191
Kt40
Laskuoja 1
Laskuoja-alueen raja
Laskuoja 7
Laskuoja-alueen raja
Me21, melukaide tsv +1,4 m
Me20, melukaide tsv +1,4 m
Laskuoja 3
Laskuoja-alueen raja
Laskuoja-alueen raja
ML2
M→Y
M→Y
K M
K J
PL 105
PL 1180
PL 1360
PL 60
PL 128
PL 300
PL 270
PL 5760
PL 0
PL 270
PL 167
PL 32
PL 37
PL 60
PL 290
PL 0
Y27
Y
K1
M3
M2
K1J
M5
J3
K1
K11
T1
T
K1J
K12J
T
Y9
M2
Y7
Y
J3
J22
E4R4
E4R3
Y17
Y18
Y8
K5
K5J
LP1
J2
Y
J2
Y2
Y3
Y32
J2
Y4
E4R1
J3
Y5
Y11
Y12
Y13
J3
M2
Y
Y6
Y
E4R2
J4
Isometsä

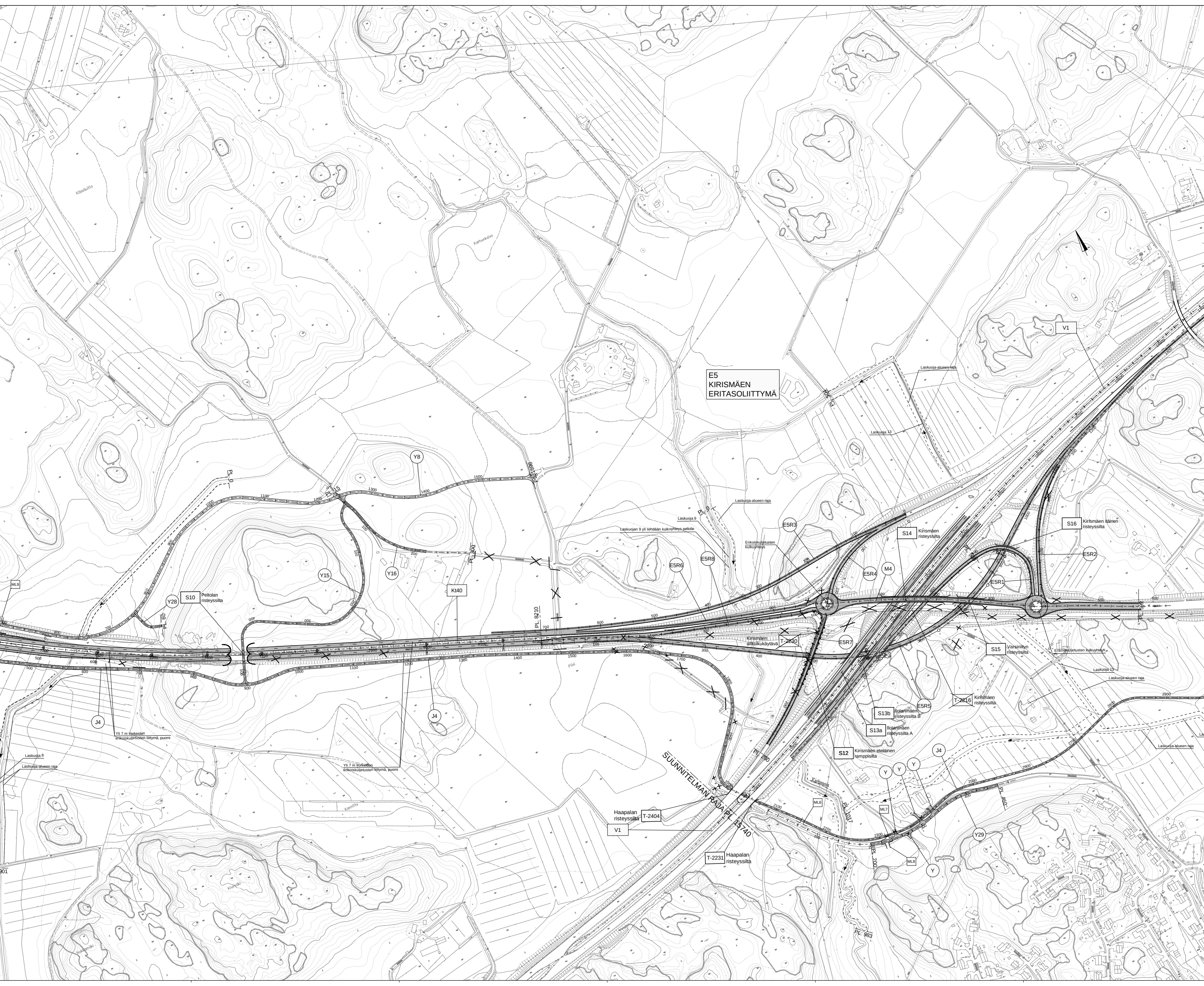
E5
KIRISMÄEN
ERITASOLIITTYMÄ
V1
Laskuoja-alueen raja
Laskuoja 13
PL 0
Laskuoja-alueen raja
Laskuoja 9
Laskuojan 9 yli tehdään kulkuyhteys pellolle
Erikoiskuljetusten kulkuyhteys
E5R3
S14 Kirismäen risteyssilta
S16 Kirismäen itäinen risteyssilta
E5R2
E5R6
E5R8
E5R4
M4
E5R1
Kirismäen alikulkukäytävä
T-2230
E5R7
S15 Varsiniityn risteyssilta
Erikoiskuljetusten kulkuyhteys
Laskuoja 11
Laskuoja-alueen raja
T-2216 Kirismäen risteyssilta
E5R5
S13b Ilolanmäen risteyssilta B
S13a Ilolanmäen risteyssilta A
S12 Kirismäen eteläinen ramppisilta
Laskuoja-alueen raja
J4
Y
Y
Y
Y
SUUNNITELMAN RAJA PL. 15740
PL. 290
ML6
ML7
ML8
PL. 1017
PL. 460
PL. 200
PL. 983
Y29
Haapalan risteyssilta T-2404
V1
T-2231 Haapalan risteyssilta
Y8
PL. 0
PL. 15
PL. 1598
PL. 300
Y15
Y16
Kt40
PL. 8210
ML9
Y28
S10 Peltolan risteyssilta
PL. 60
J4
J4
Yli 7 m korkeiden erikoiskuljetusten liittymä, puomi
Yli 7 m korkeiden erikoiskuljetusten liittymä, puomi
Laskuoja 8
Laskuoja-alueen raja
Kässäoja
Kortunkoivo
Piisi
Kannittu
Konniittu
Karimoja
901

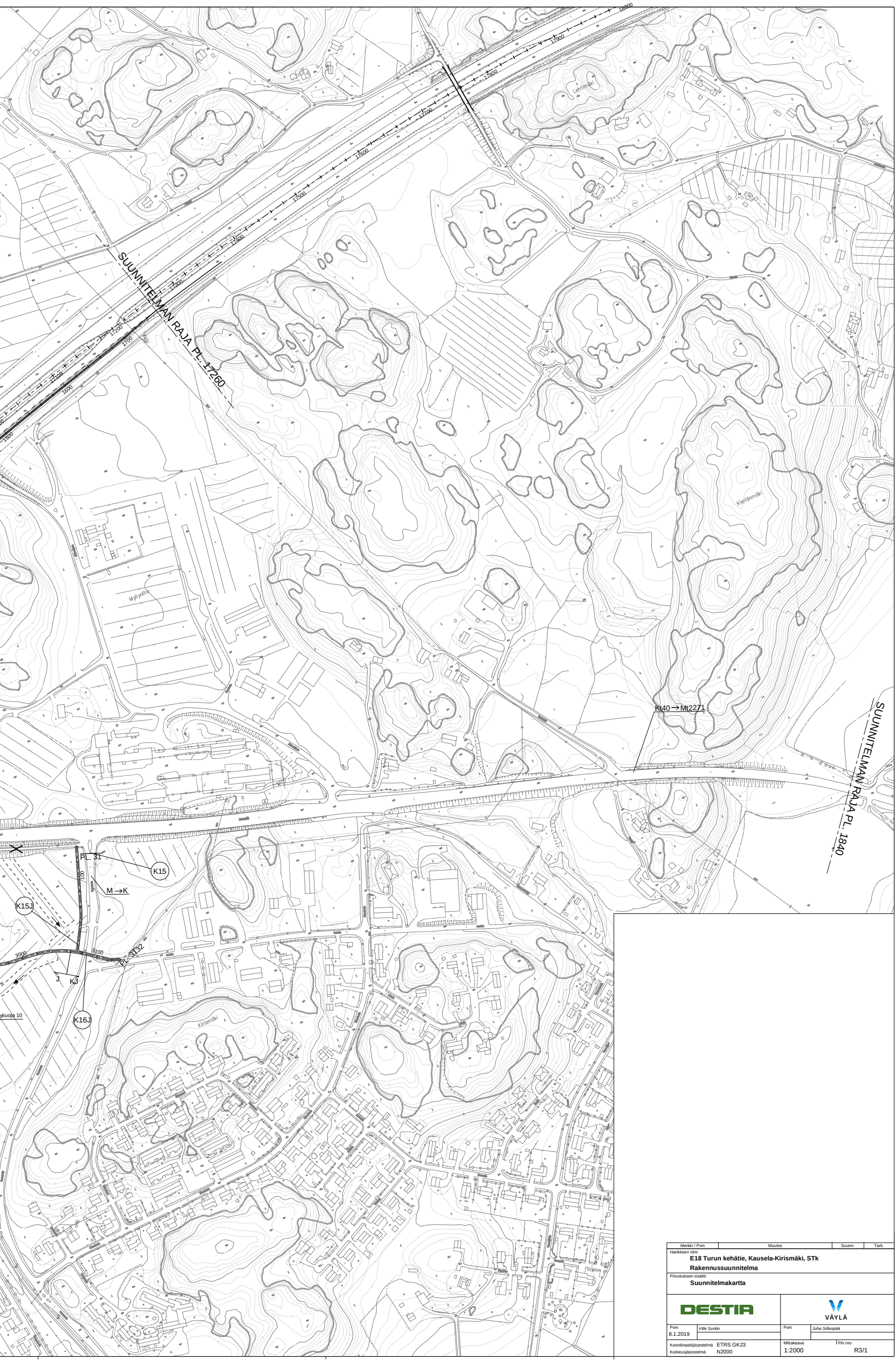
18000
17900
17800
17700
17600
17500
17400
17300
17200
17100
1700
1600
1500
Lehtimäki
SUUNNITELMAN RAJA PL. 17260
Kierlänmäki
Myllyaho
Kt40 → Mt2271
SUUNNITELMAN RAJA PL. 1840
PL. 31
K15
100
M → K
K15J
3000
3100
PL. 3132
J
KJ
skuoja 10
K16J
Kirismäki

Merkki / Pvm	Muutos	Suunn.	Tark.

Hankkeen nimi

E18 Turun kehätie, Kausela-Kirismäki, STk

Rakennussuunnitelma

Piirustuksen sisältö

Suunnitelmakartta

DESTIA

VÄYLÄ

Pvm		Pvm	
8.1.2019	*Ville Suntio*		*Juha Sillanpää*

Koordinaattijärjestelmä ETRS GK23
Korkeusjärjestelmä N2000

Mittakaava 1:2000

Piir.nro R3/1