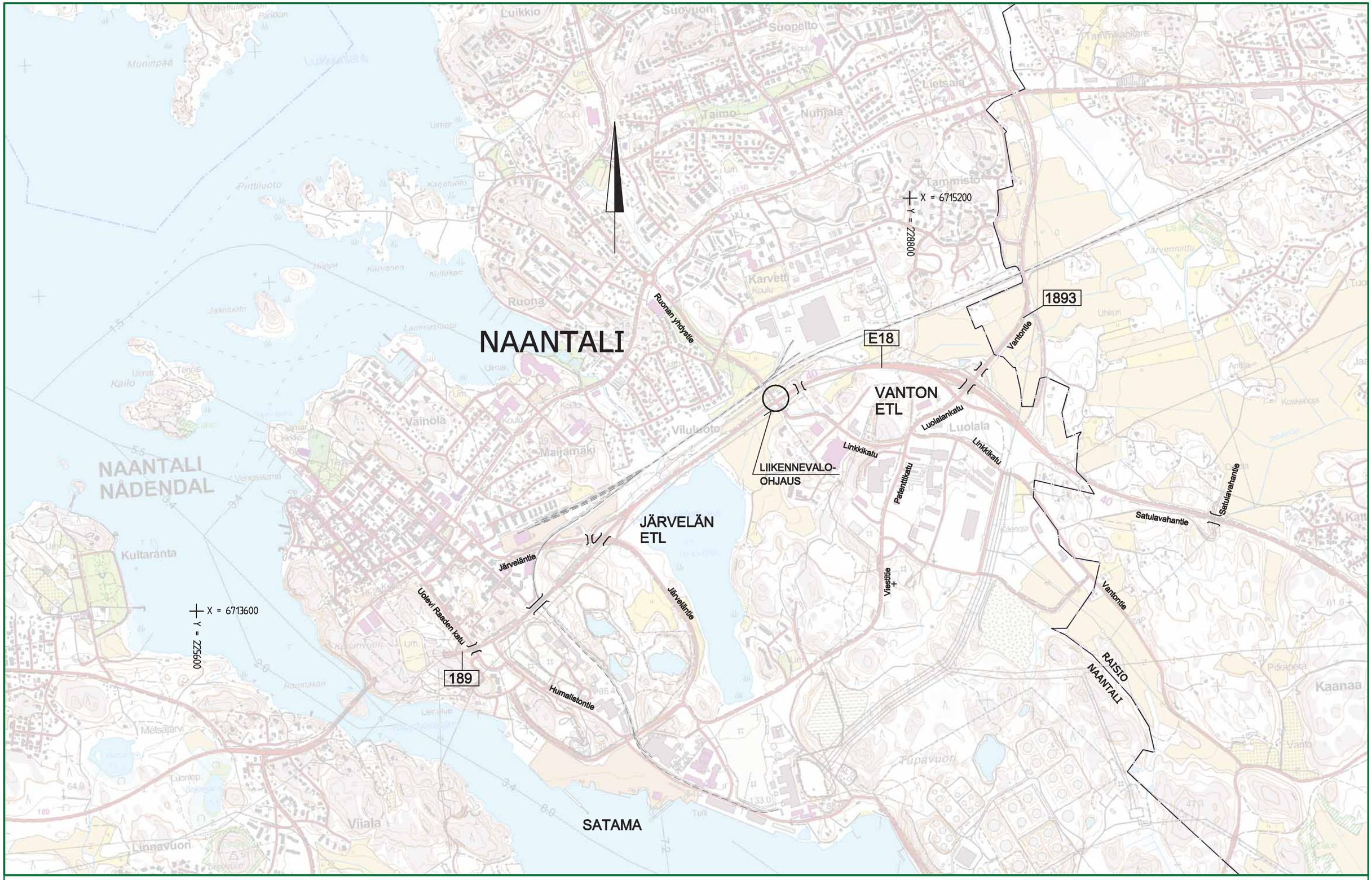

Elinkeino-, liikenne- ja ympäristökeskus

RAMBOLL

2016

E18 TURUN KEHÄTIE NAANTALI - RAISIO,
YVA JA YLEISSUUNNITELMA

YLEISKARTTA VE0+
Plv. 0 - 3200
Mk 1:15000
30.11.2016

Liite 2.1.1

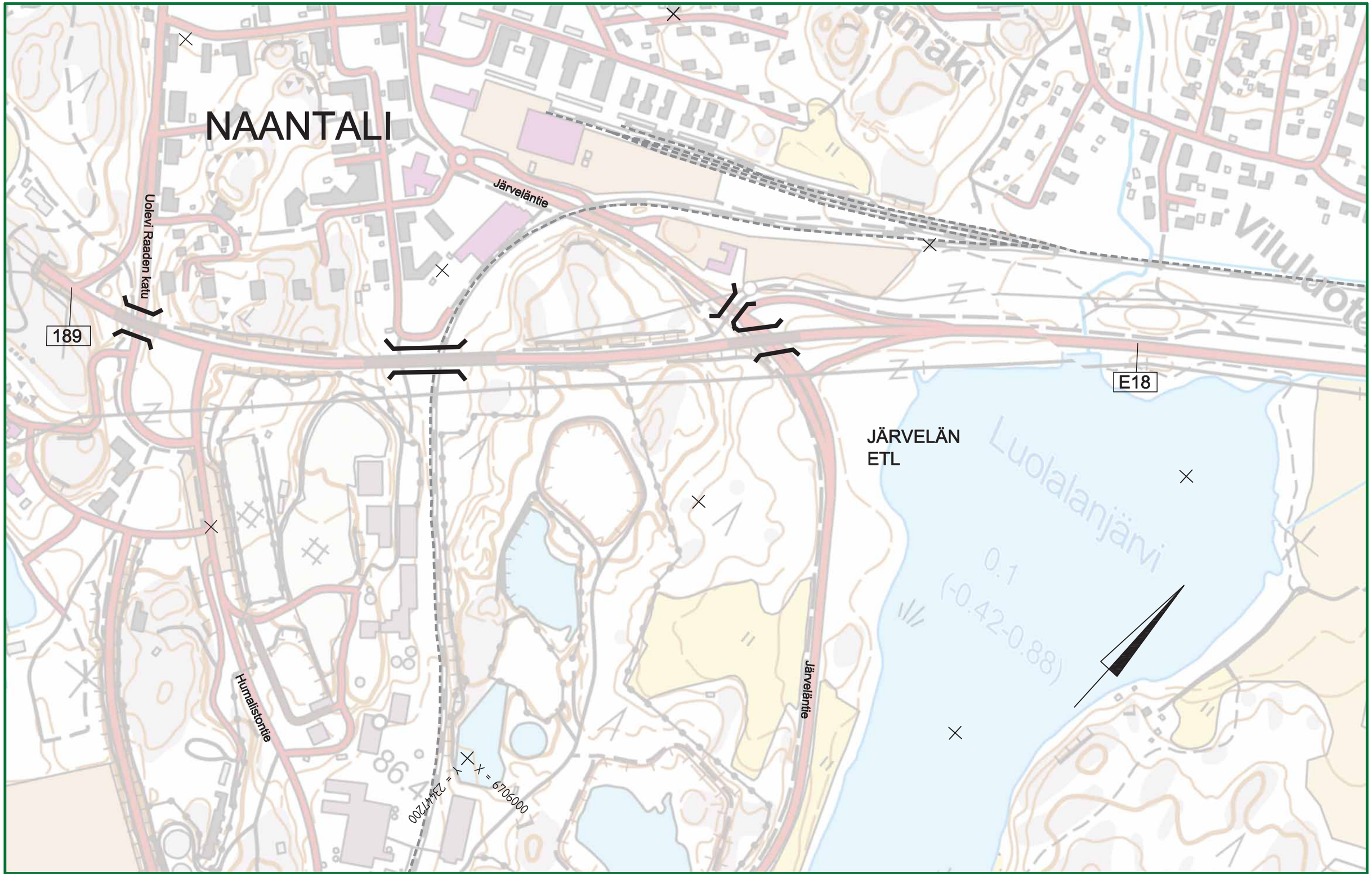

Elinkeino-, liikenne- ja ympäristökeskus

RAMBOLL

2016

E18 TURUN KEHÄTIE NAANTALI - RAISIO,
YVA JA YLEISSUUNNITELMA

SUUNNITELMAKARTTA VE0+
Plv. 0 - 1400

Mk 1:4000

30.11.2016

Liite 2.1.2

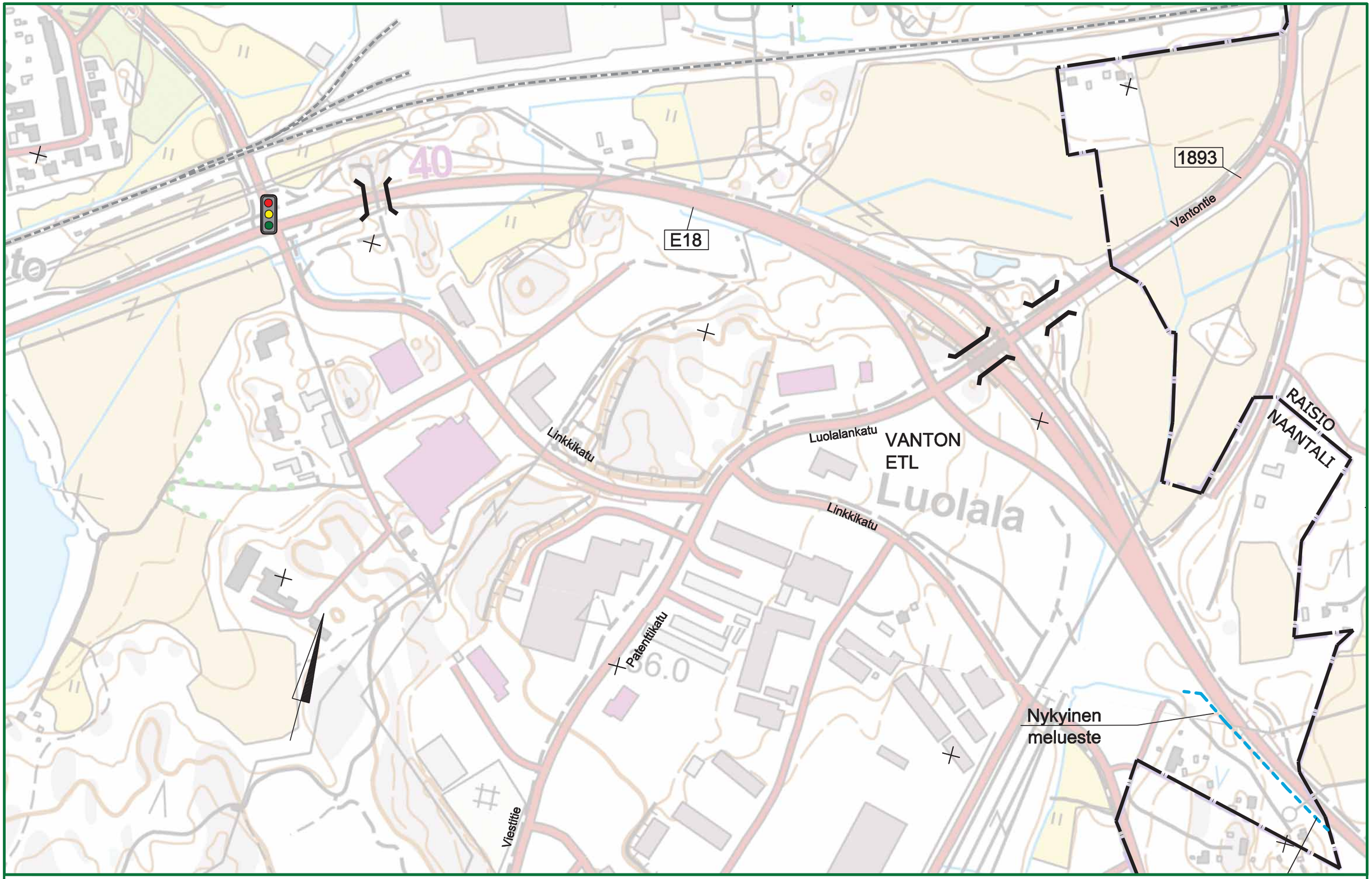

Elinkeino-, liikenne- ja ympäristökeskus

RAMBOLL

2016

E18 TURUN KEHÄTIE NAANTALI - RAISIO,
YVA JA YLEISSUUNNITELMA

SUUNNITELMAKARTTA VE0+
Plv. 1400- 3200
Mk 1:4000
30.11.2016

Liite 2.1.3

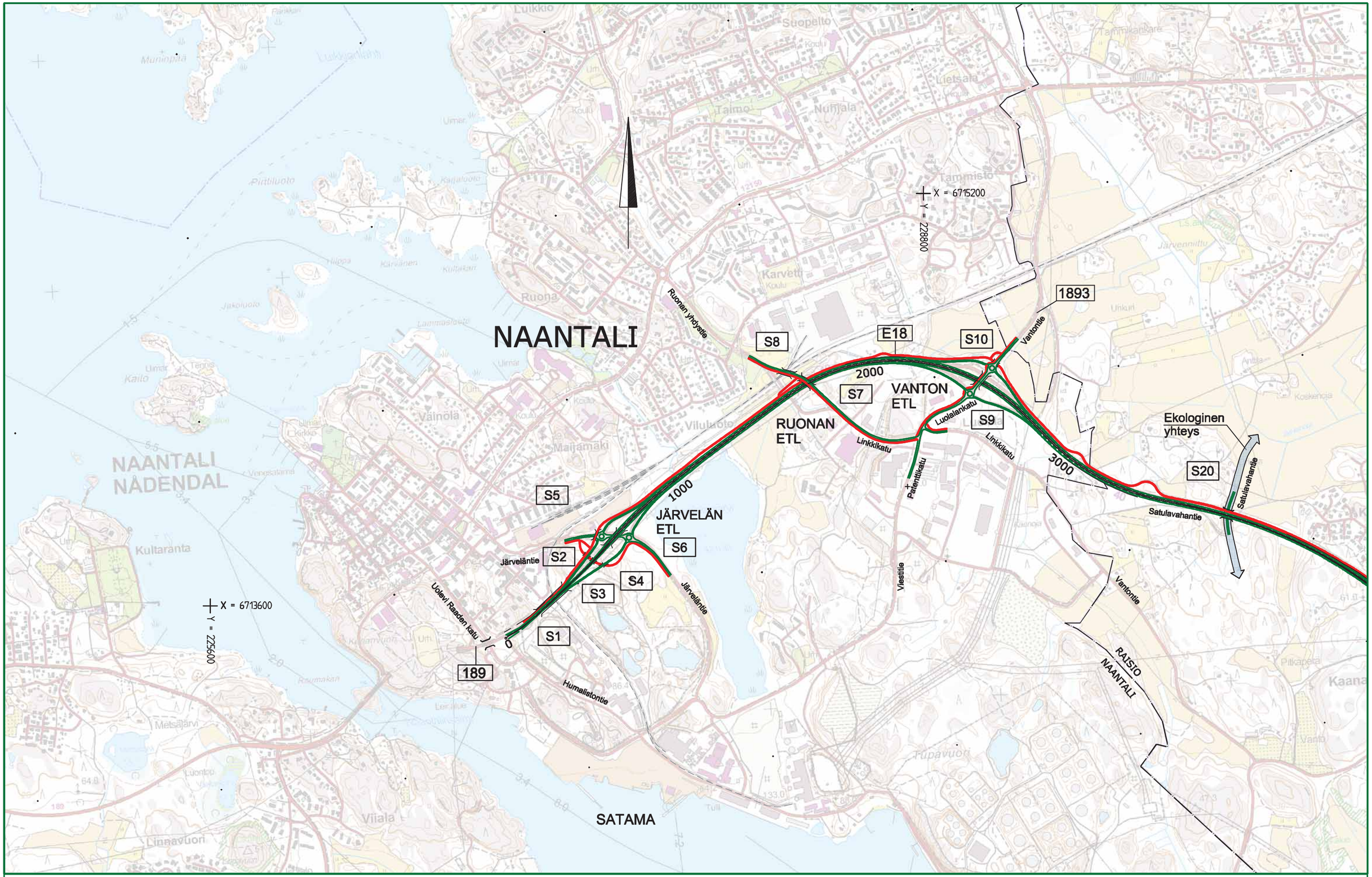

Elinkeino-, liikenne- ja ympäristökeskus

RAMBOLL

2016

E18 TURUN KEHÄTIE NAANTALI - RAISIO,
YVA JA YLEISSUUNNITELMA

YLEISKARTTA VE1
Plv. 0 - 3200
Mk 1:15000
30.11.2016

Liite 2.2.1

NAANTALI

Melukaide 2,5m

Uolevi Raaden katu

Järveläntie

189

0

1000

E18

S1

S2

S3

S4

S5

S6

JÄRVELÄN
ETL

Luolalanjärvi

0.1
(-0.42-0.88)

Humalistontie

Järveläntie

X = 6706000

Y = 2447200

Elinkeino-, liikenne- ja ympäristökeskus

RAMBOLL

2016

E18 TURUN KEHÄTIE NAANTALI - RAISIO,
YVA JA YLEISSUUNNITELMA

SUUNNITELMAKARTTA VE1
Plv. 0 - 1400

Mk 1:4000

30.11.2016

Liite 2.2.2

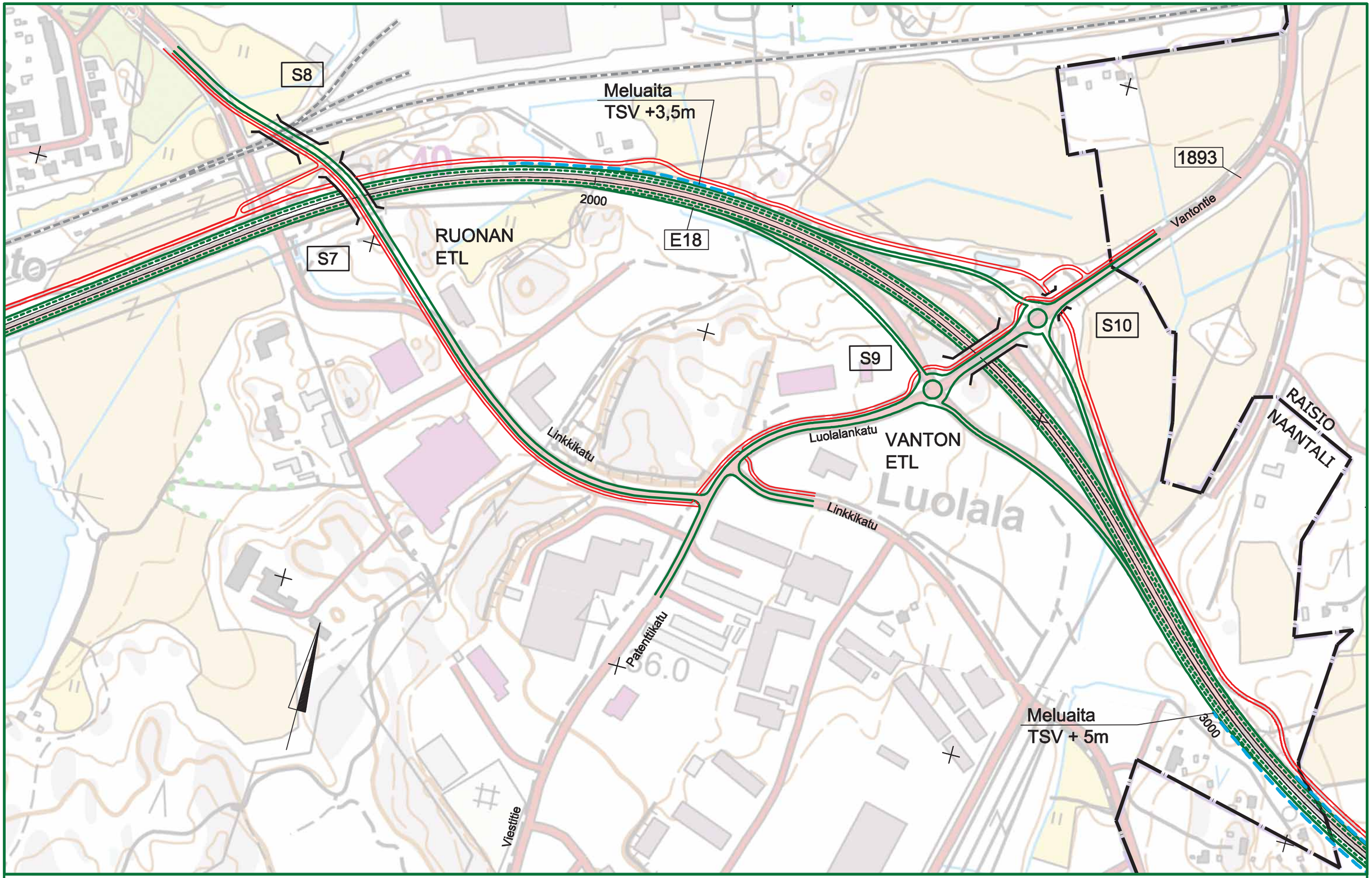

Elinkeino-, liikenne- ja ympäristökeskus

RAMBOLL

2016

E18 TURUN KEHÄTIE NAANTALI - RAISIO,
YVA JA YLEISSUUNNITELMA

SUUNNITELMAKARTTA VE1
Plv. 1400 - 3200
Mk 1:4000
30.11.2016

Liite 2.2.3

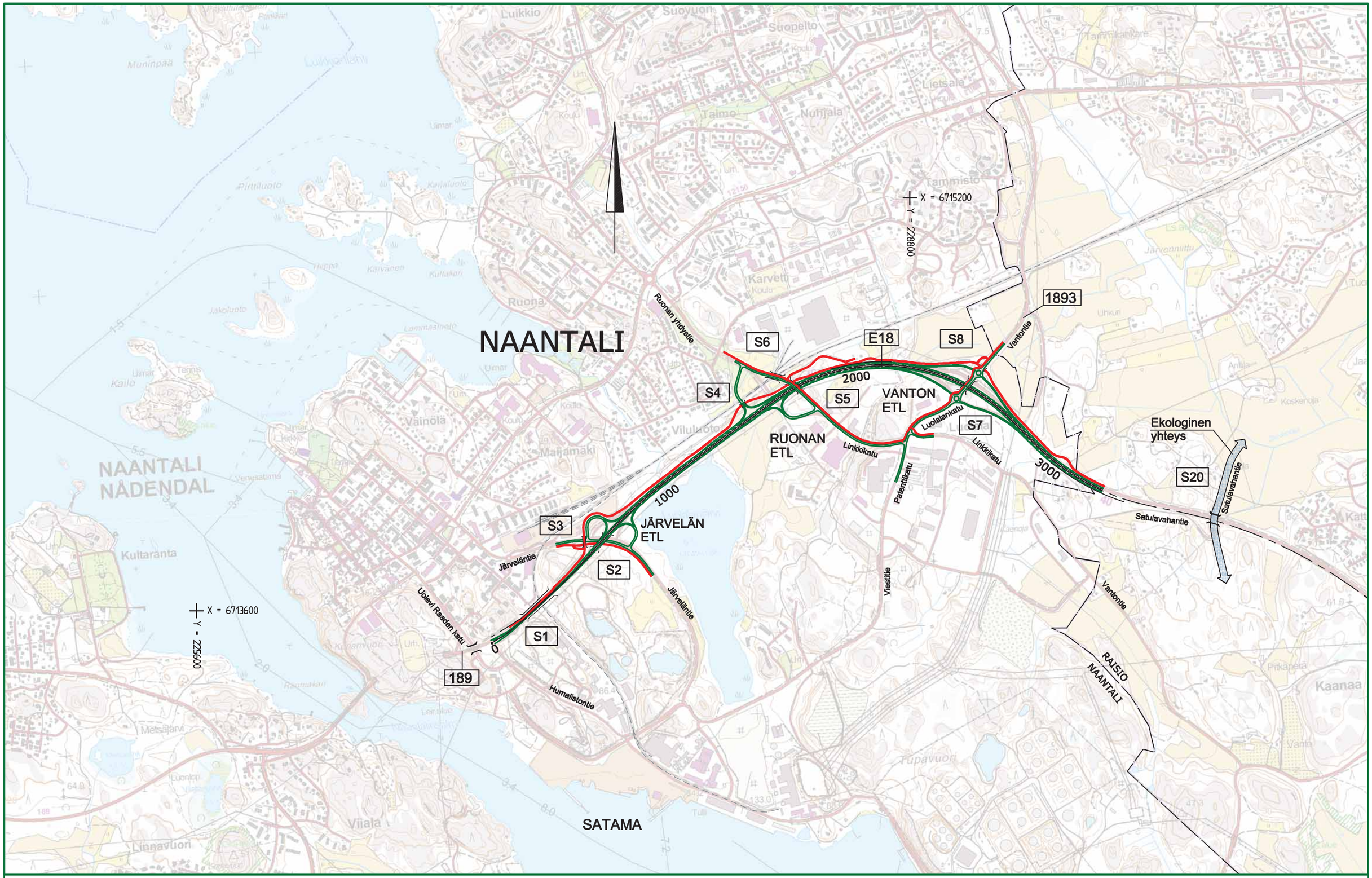

Elinkeino-, liikenne- ja ympäristökeskus

RAMBOLL

2016

E18 TURUN KEHÄTIE NAANTALI - RAISIO,
YVA JA YLEISSUUNNITELMA

YLEISKARTTA VE3
Plv. 0 - 3200
Mk 1:15000
30.11.2016

Liite 2.3.1

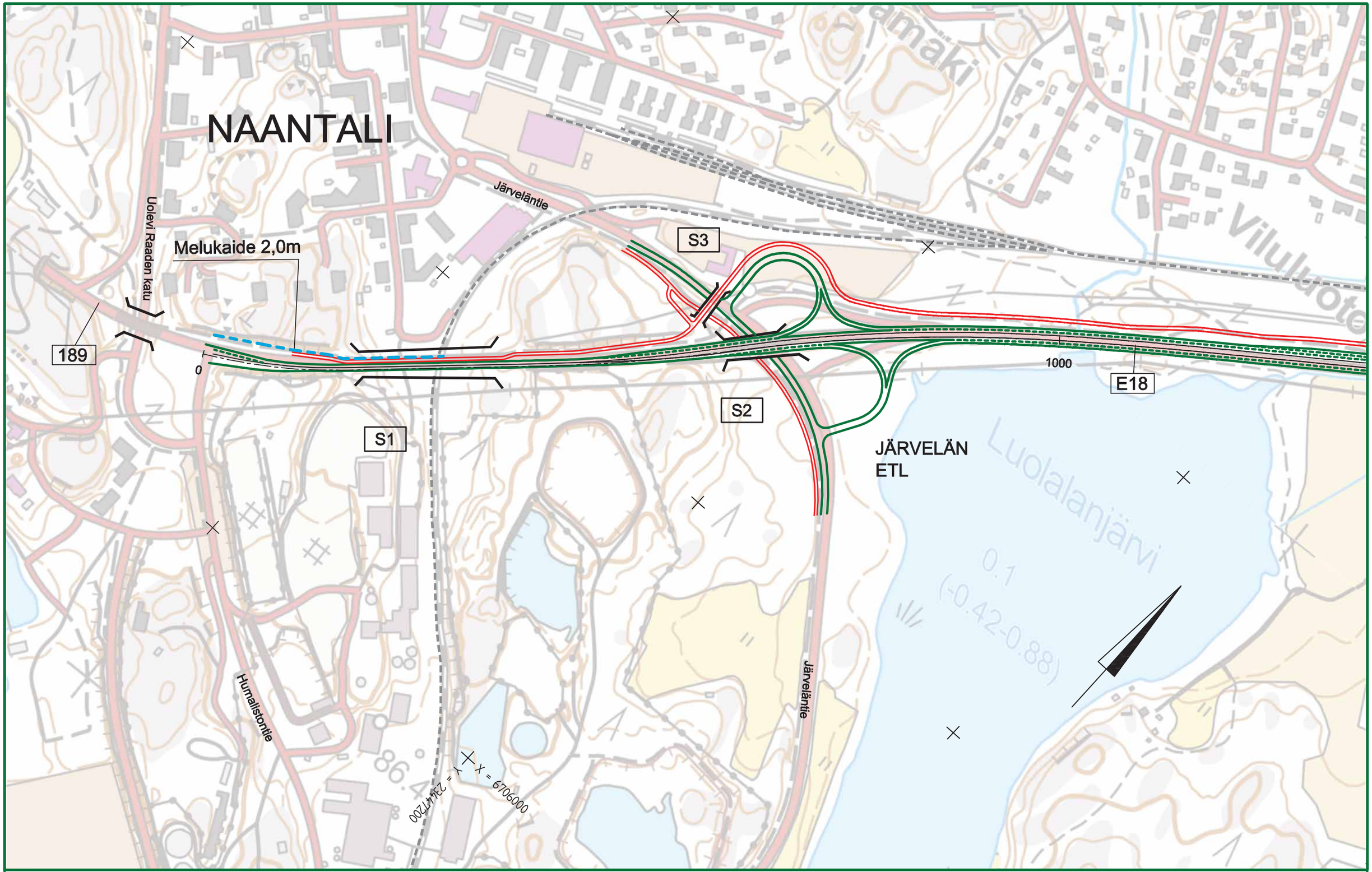

Elinkeino-, liikenne- ja ympäristökeskus

RAMBOLL

2016

E18 TURUN KEHÄTIE NAANTALI - RAISIO,
YVA JA YLEISSUUNNITELMA

SUUNNITELMAKARTTA VE3
Plv. 0 - 1400
Mk 1:4000
30.11.2016

Liite 2.3.2

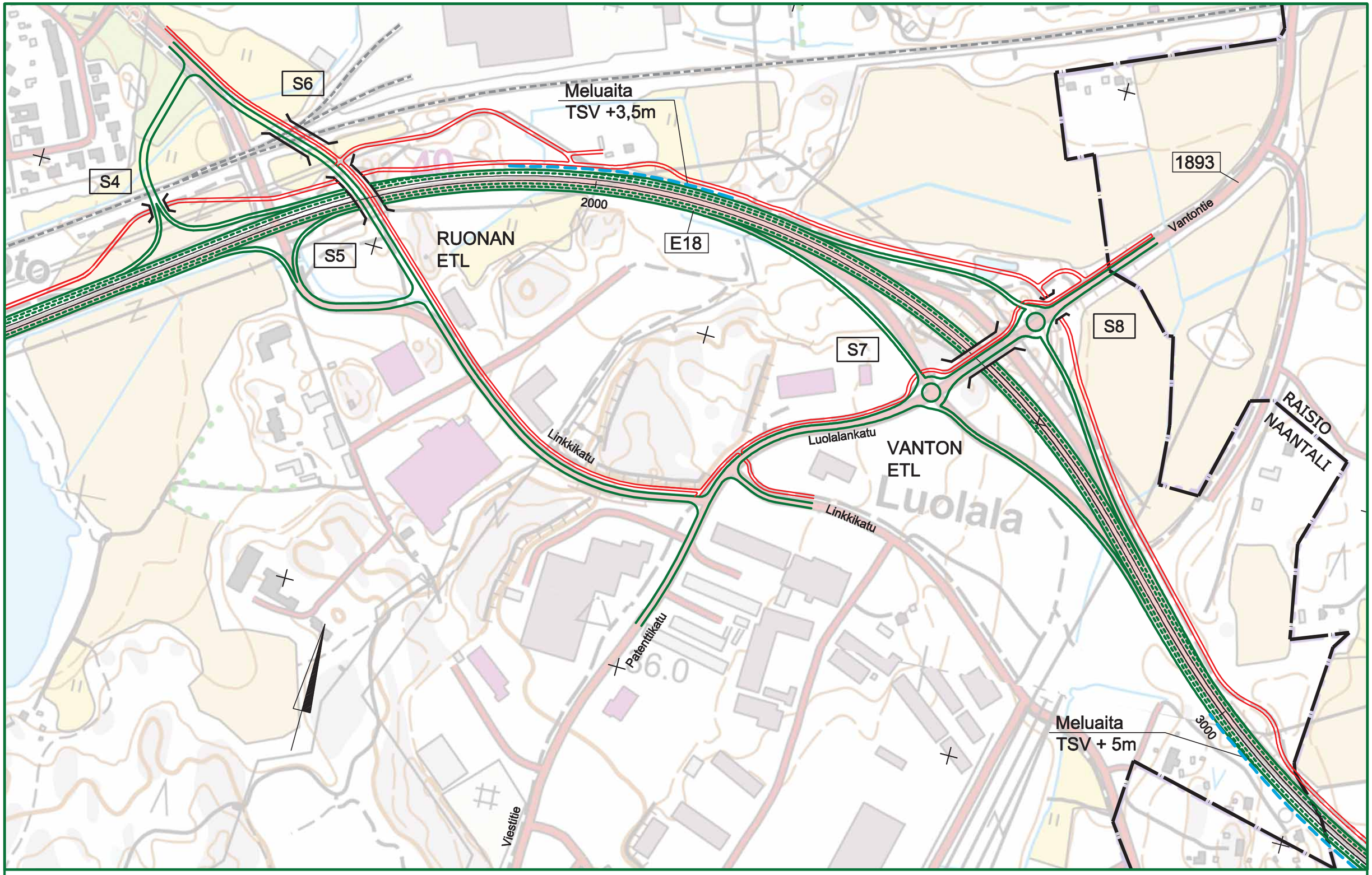

Elinkeino-, liikenne- ja ympäristökeskus

RAMBOLL

2016

E18 TURUN KEHÄTIE NAANTALI - RAISIO,
YVA JA YLEISSUUNNITELMA

SUUNNITELMAKARTTA VE3
Plv. 1400 - 3200
Mk 1:4000
30.11.2016

Liite 2.3.3

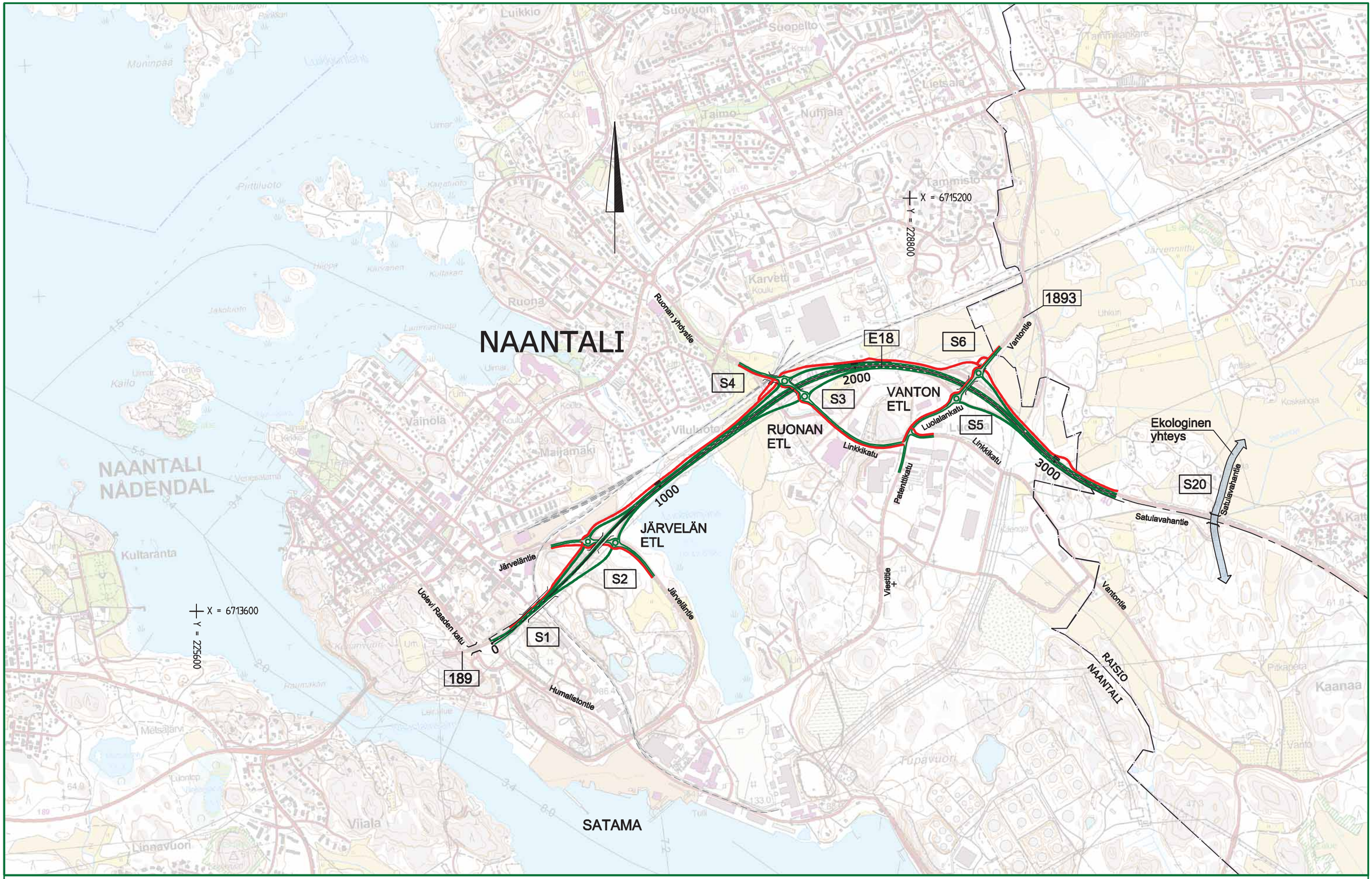

Elinkeino-, liikenne- ja ympäristökeskus

RAMBOLL

2016

E18 TURUN KEHÄTIE NAANTALI - RAISIO,
YVA JA YLEISSUUNNITELMA

YLEISKARTTA VE4
Plv. 0 - 3200
Mk 1:15000
30.11.2016

Liite 2.4.1

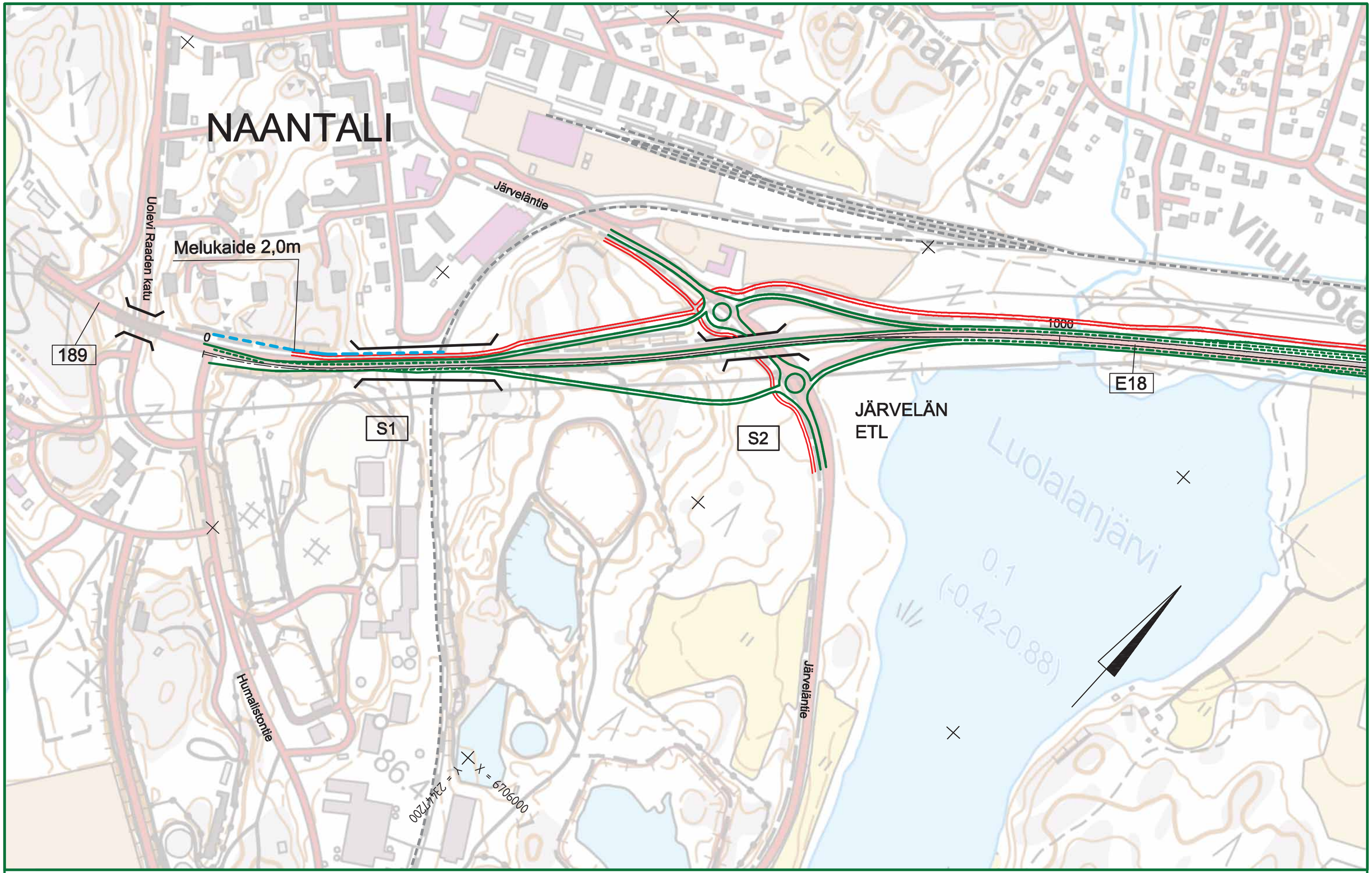

Elinkeino-, liikenne- ja ympäristökeskus

RAMBOLL

2016

E18 TURUN KEHÄTIE NAANTALI - RAISIO,
YVA JA YLEISSUUNNITELMA

SUUNNITELMAKARTTA VE4
Plv. 0 - 1400
Mk 1:4000
30.11.2016

Liite 2.4.2

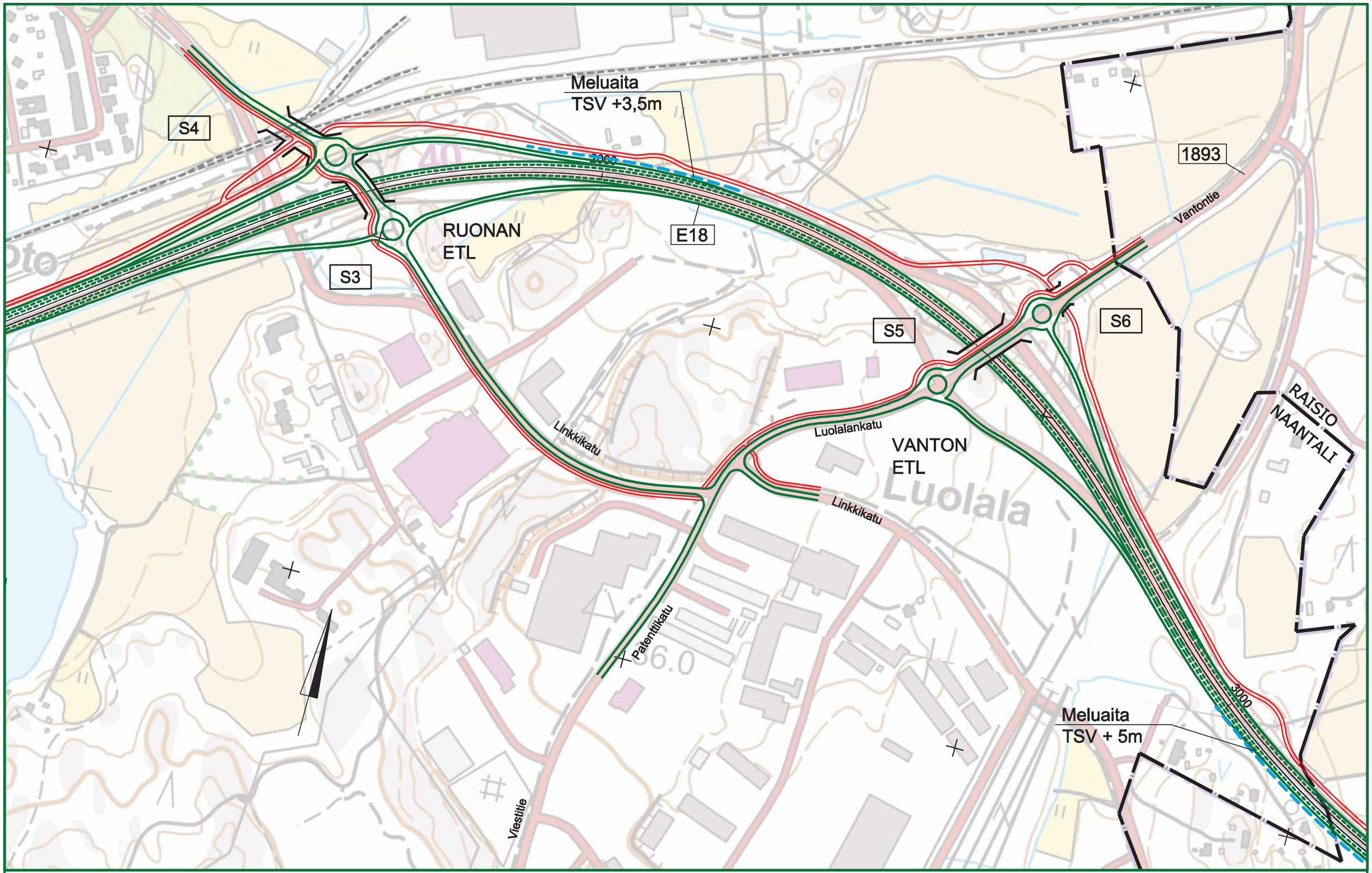

Elinkeino-, liikenne- ja ympäristökeskus

RAMBOLL

2016

E18 TURUN KEHÄTIE NAANTALI - RAISIO,
YVA JA YLEISSUUNNITELMA

SUUNNITELMAKARTTA VE4
Plv. 1400 - 3200
Mk 1:4000
30.11.2016

Liite 2.4.3

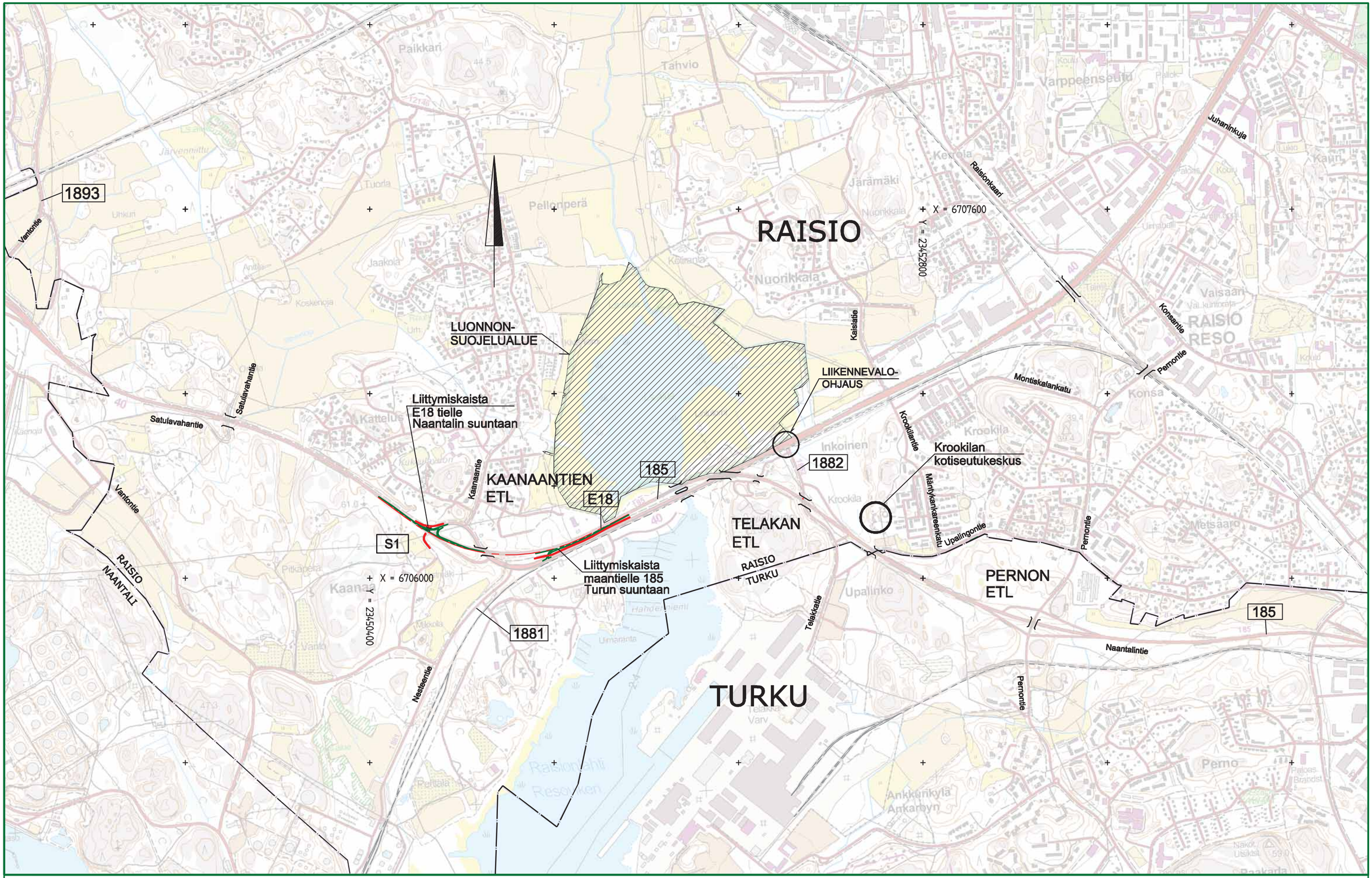

Elinkeino-, liikenne- ja ympäristökeskus

RAMBOLL

2016

E18 TURUN KEHÄTIE NAANTALI - RAISIO,
YVA JA YLEISSUUNNITELMA

YLEISKARTTA VE0+
Plv. 3200 - 8700
Mk 1:15000
30.11.2016

Liite 2.5.1

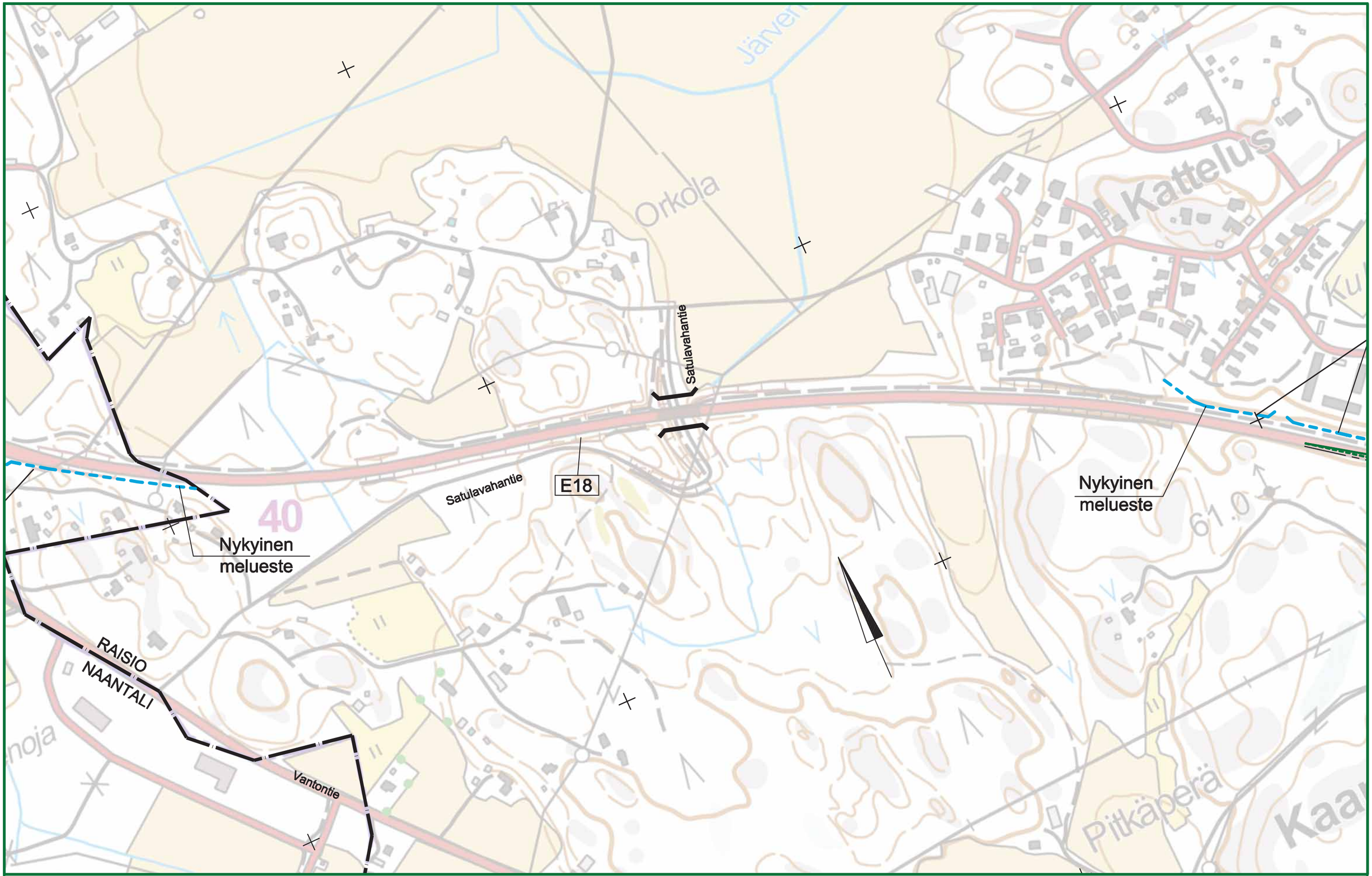

Elinkeino-, liikenne- ja ympäristökeskus

RAMBOLL

2016

E18 TURUN KEHÄTIE NAANTALI - RAISIO,
YVA JA YLEISSUUNNITELMA

SUUNNITELMAKARTTA VE0+
Plv. 3200 - 4400
Mk 1:4000
30.11.2016

Liite 2.5.2

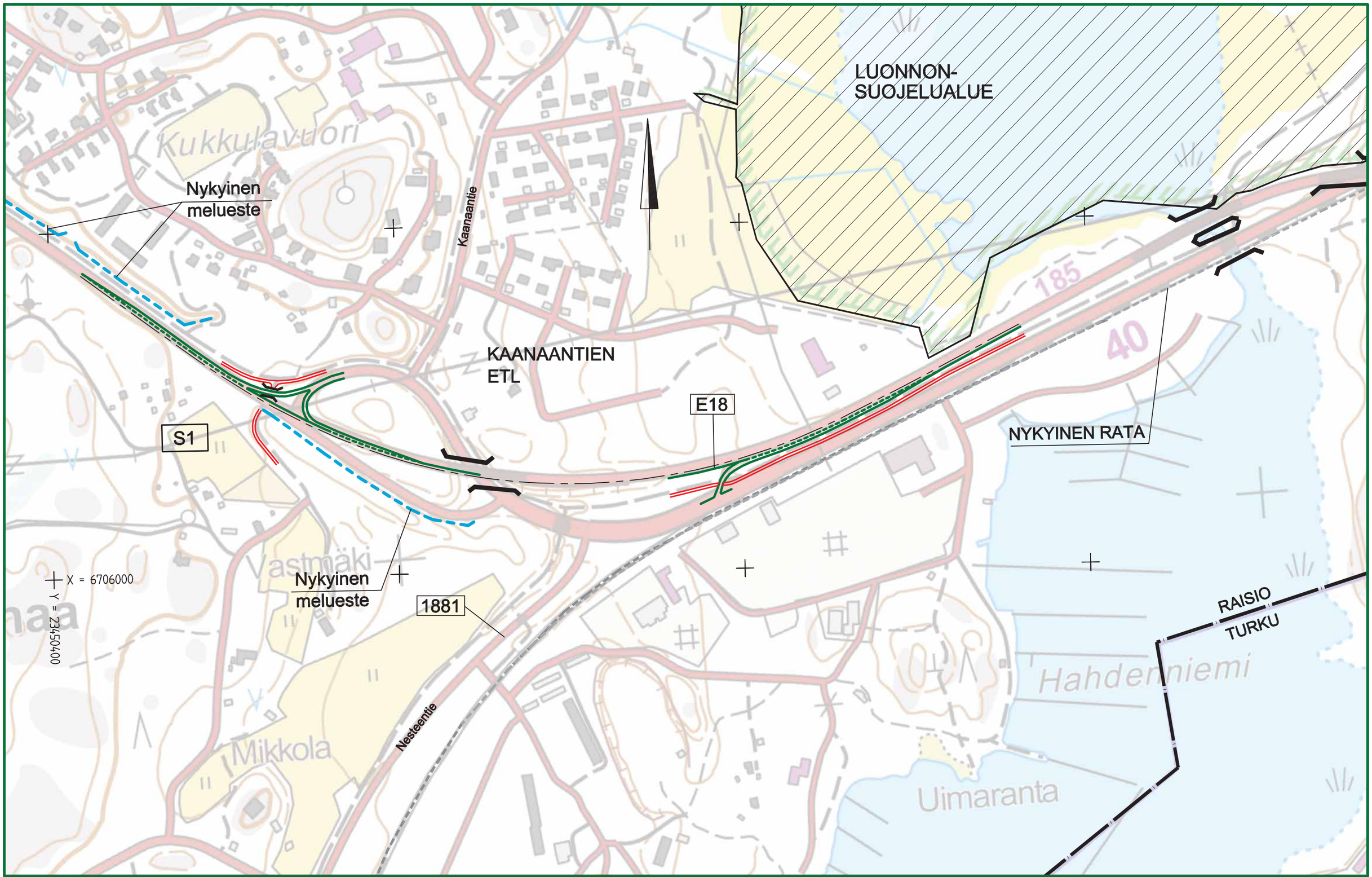

Elinkeino-, liikenne- ja ympäristökeskus

RAMBOLL

2016

E18 TURUN KEHÄTIE NAANTALI - RAISIO,
YVA JA YLEISSUUNNITELMA

SUUNNITELMAKARTTA VE0+
Plv. 4400- 6000

Mk 1:4000

30.11.2016

Liite 2.5.3

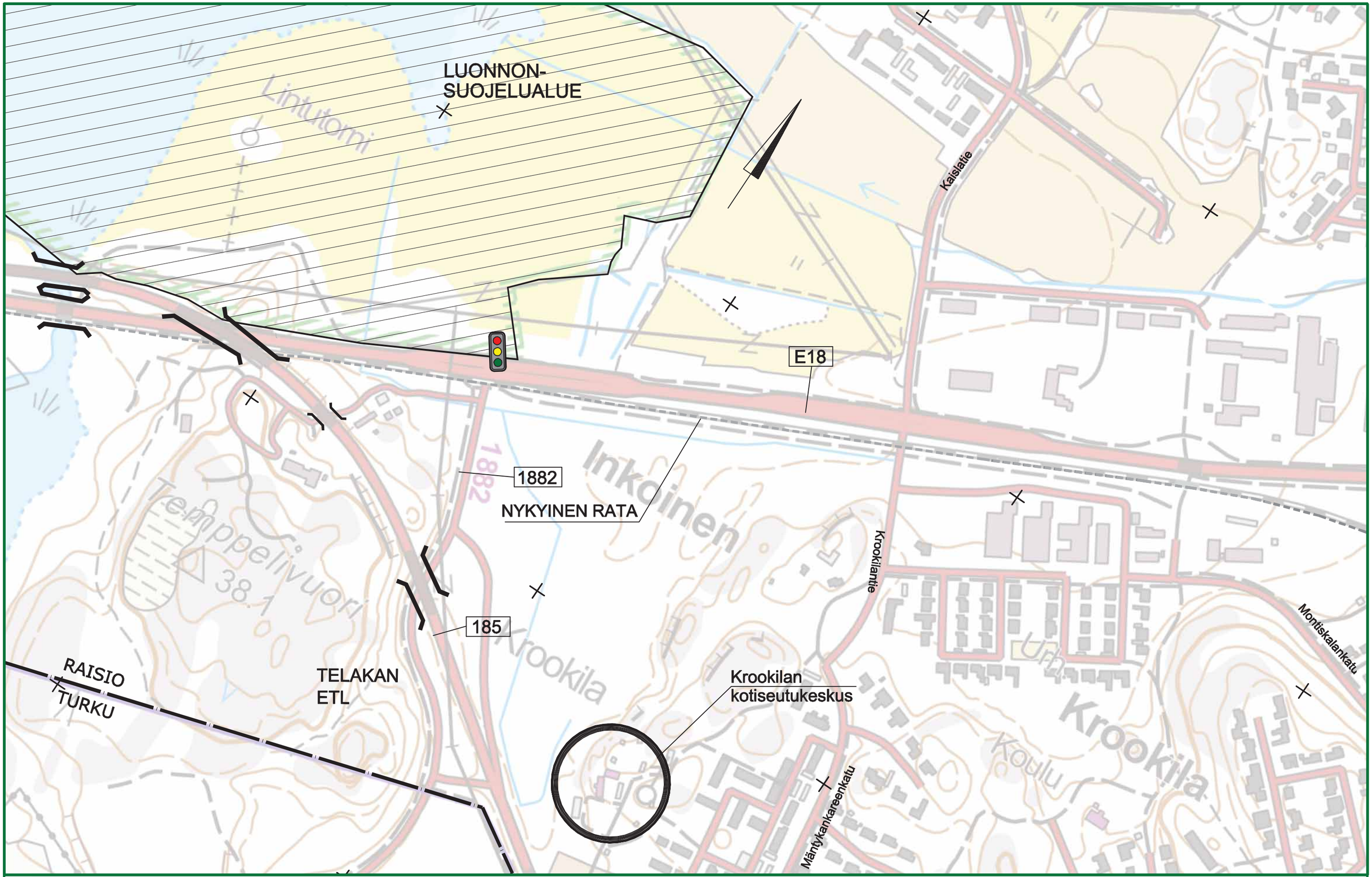

Elinkeino-, liikenne- ja ympäristökeskus

RAMBOLL

2016

E18 TURUN KEHÄTIE NAANTALI - RAISIO,
YVA JA YLEISSUUNNITELMA

SUUNNITELMAKARTTA VE0+
Plv. 6000- 7400

Mk 1:4000

30.11.2016

Liite 2.5.4

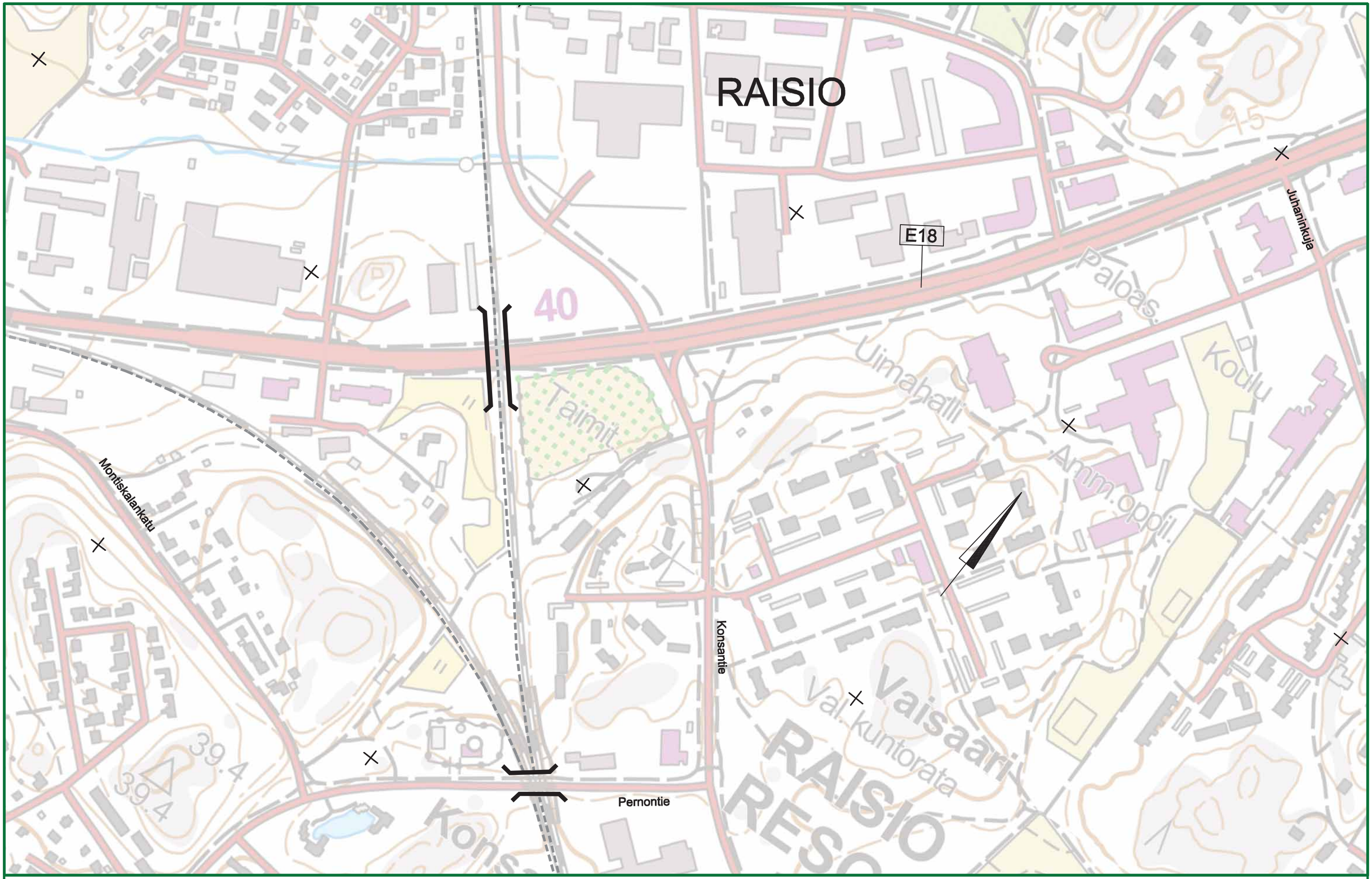

Elinkeino-, liikenne- ja ympäristökeskus

RAMBOLL

2016

E18 TURUN KEHÄTIE NAANTALI - RAISIO,
YVA JA YLEISSUUNNITELMA

SUUNNITELMAKARTTA VE0+
Plv. 7400 - 8700
Mk 1:4000
30.11.2016

Liite 2.5.5

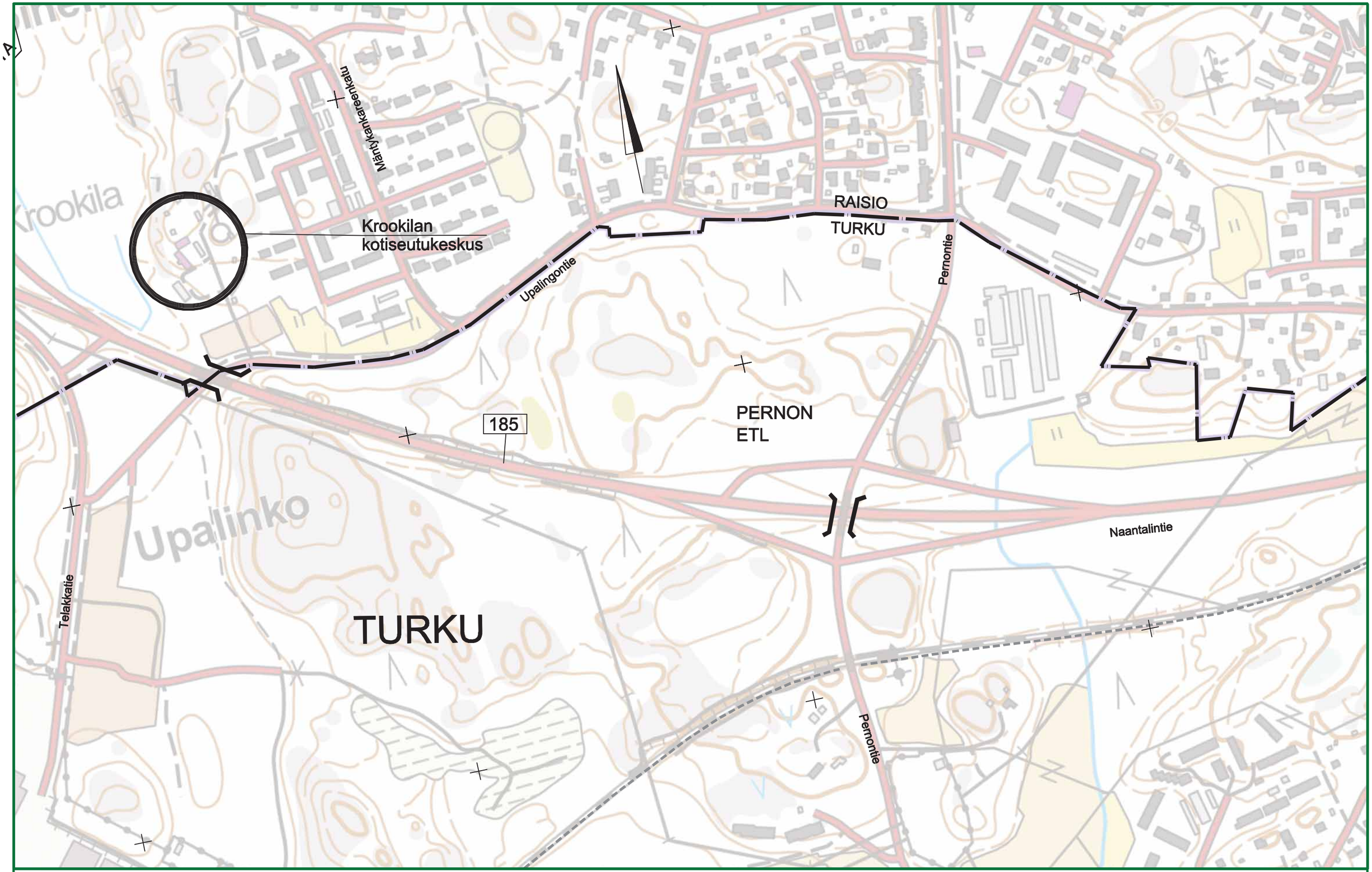

Elinkeino-, liikenne- ja ympäristökeskus

RAMBOLL

2016

E18 TURUN KEHÄTIE NAANTALI - RAISIO,
YVA JA YLEISSUUNNITELMA

SUUNNITELMAKARTTA VE0+
MT 185

Mk 1:4000

30.11.2016

Liite 2.5.6

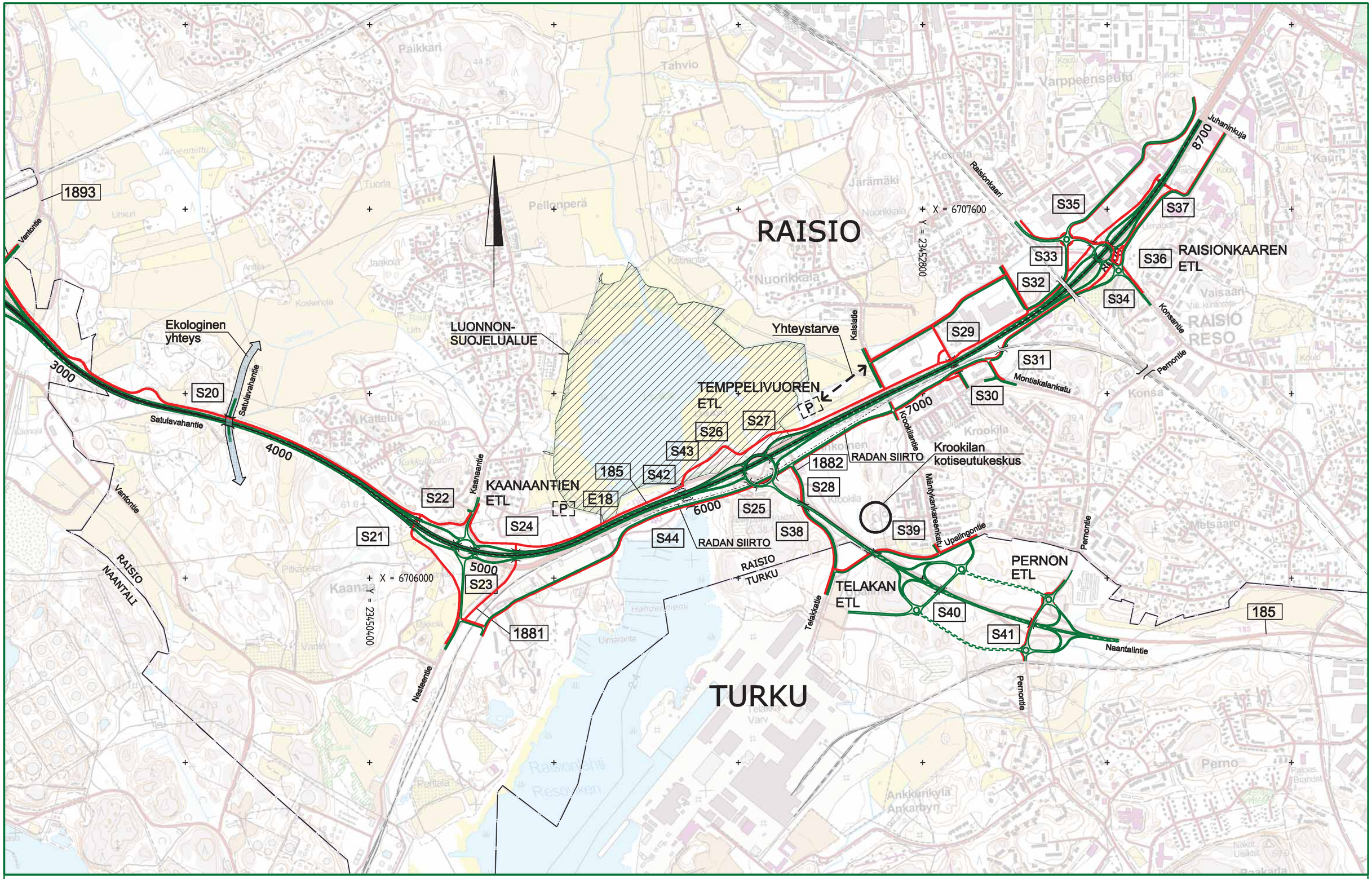

Elinkeino-, liikenne- ja ympäristökeskus

RAMBOLL

2016

E18 TURUN KEHÄTIE NAANTALI - RAISIO,
YVA JA YLEISSUUNNITELMA

YLEISKARTTA VE1
Plv. 3200 - 8700
Mk 1:15000
30.11.2016

Liite 2.6.1

Ekologinen yhteys

Meluaita TSV + 4m

Meluaita TSV + 6m

Meluaita TSV + 3m

S20

Satulavahantie

Melukaide 1m

4000

3000

Satulavahantie

E18

Meluaita TSV + 3m

Meluaita TSV + 5m

RAISIO NAANTALI

Vantontie

Kattelus

Pitkäperä

Elinkeino-, liikenne- ja ympäristökeskus

RAMBOLL

2016

E18 TURUN KEHÄTIE NAANTALI - RAISIO,
YVA JA YLEISSUUNNITELMA

SUUNNITELMAKARTTA VE1
Plv. 3200 - 4400
Mk 1:4000
30.11.2016

Liite 2.6.2

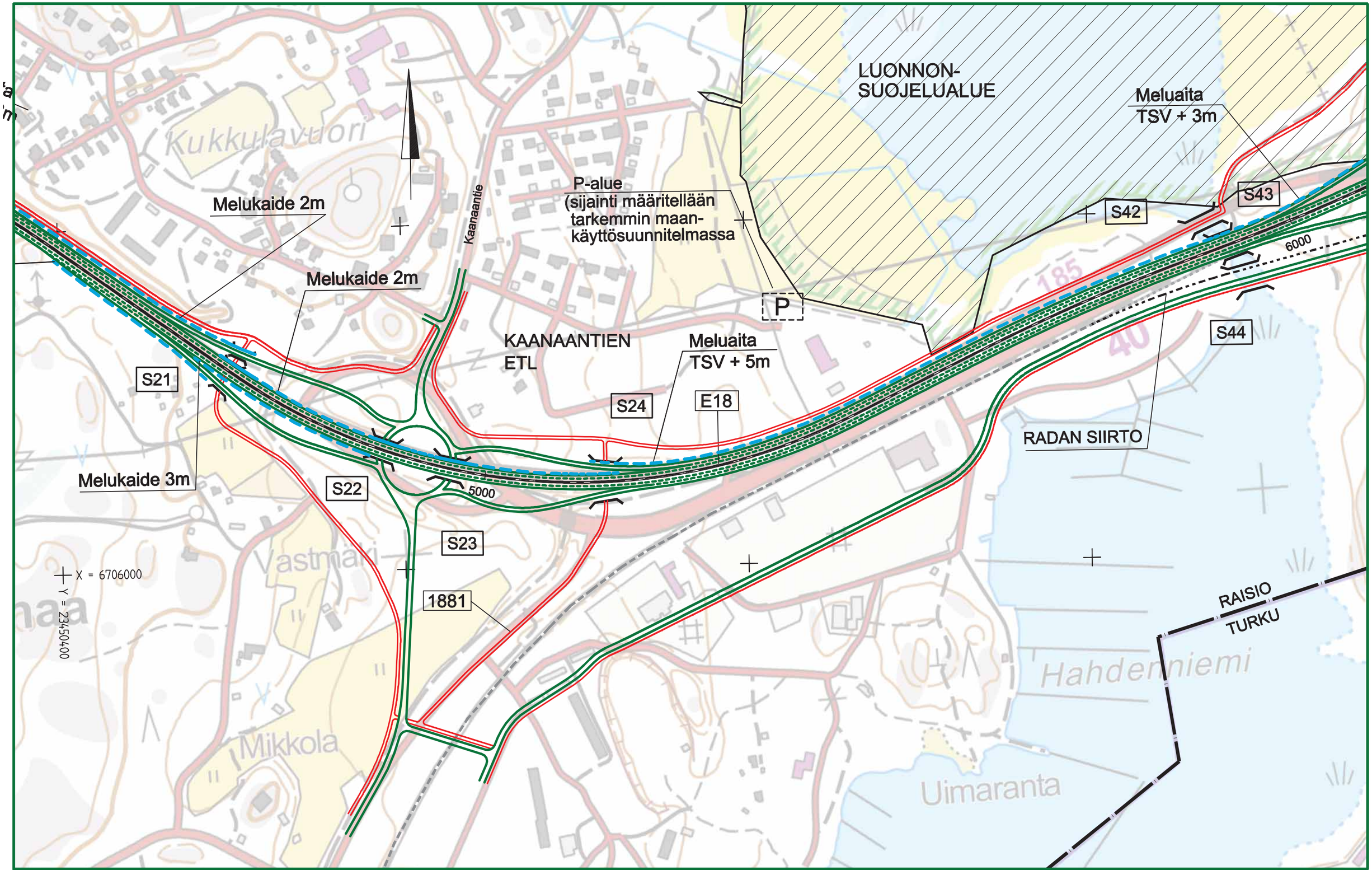

Elinkeino-, liikenne- ja ympäristökeskus

RAMBOLL

2016

E18 TURUN KEHÄTIE NAANTALI - RAISIO,
YVA JA YLEISSUUNNITELMA

SUUNNITELMAKARTTA VE1
Plv. 4400 - 6000

Mk 1:4000

30.11.2016

Liite 2.6.3

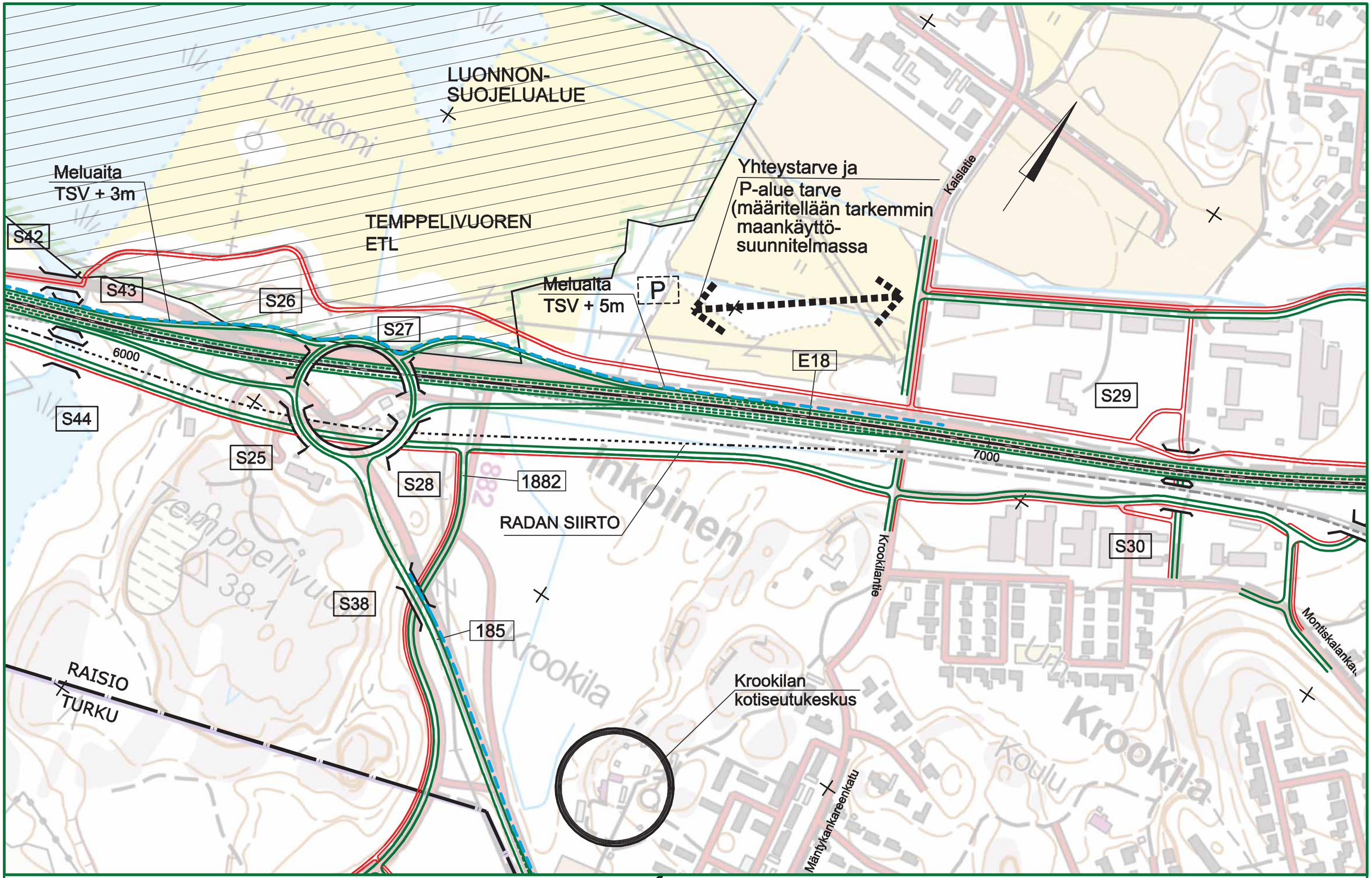

Elinkeino-, liikenne- ja ympäristökeskus

RAMBOLL

2016

E18 TURUN KEHÄTIE NAANTALI - RAISIO,
YVA JA YLEISSUUNNITELMA

SUUNNITELMAKARTTA VE1
Plv. 6000 - 7400

Mk 1:4000

30.11.2016

Liite 2.6.4

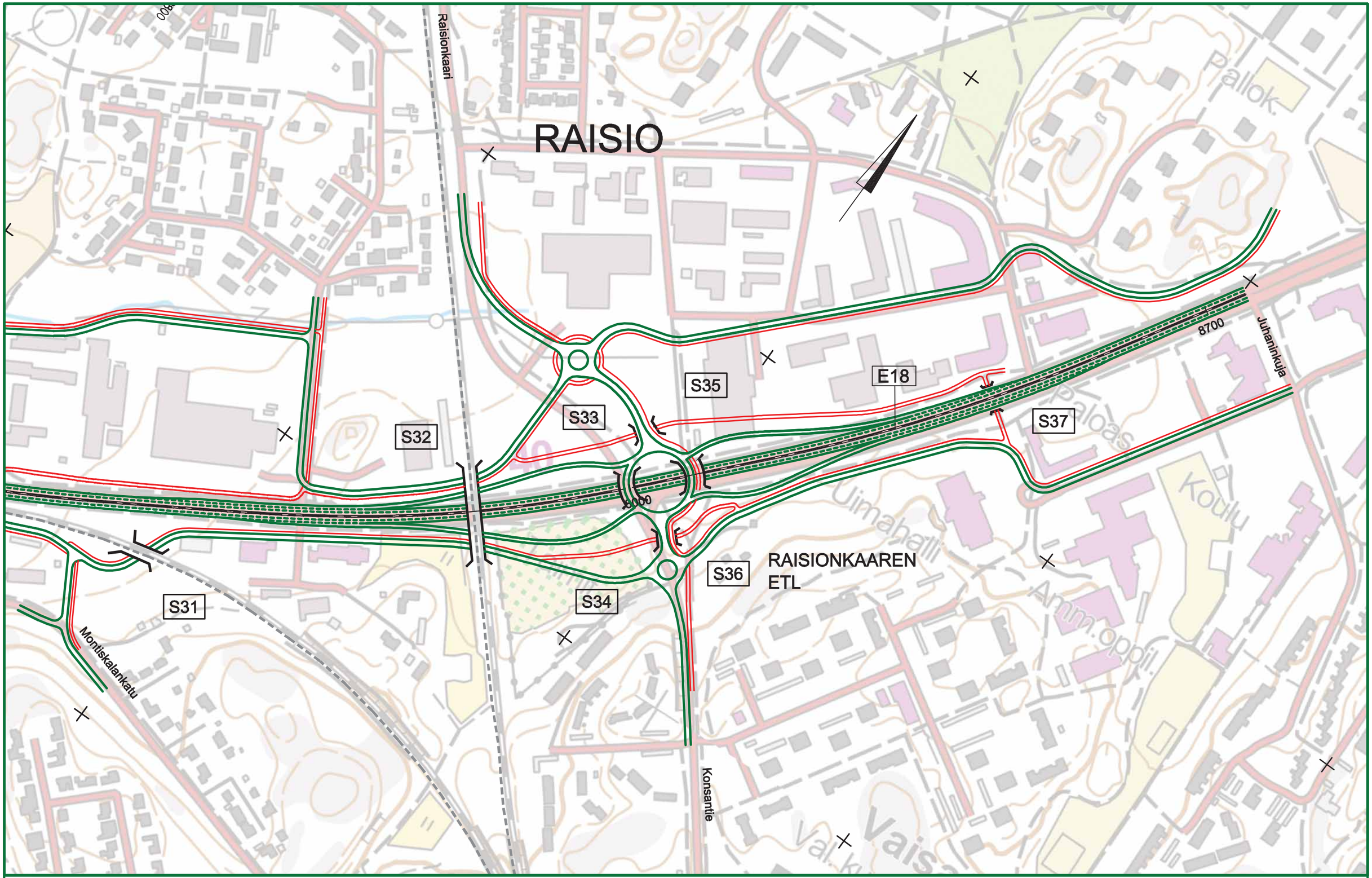

Elinkeino-, liikenne- ja ympäristökeskus

RAMBOLL

2016

E18 TURUN KEHÄTIE NAANTALI - RAISIO,
YVA JA YLEISSUUNNITELMA

SUUNNITELMAKARTTA VE1
Plv. 7400 - 8700
Mk 1:4000
30.11.2016

Liite 2.6.5

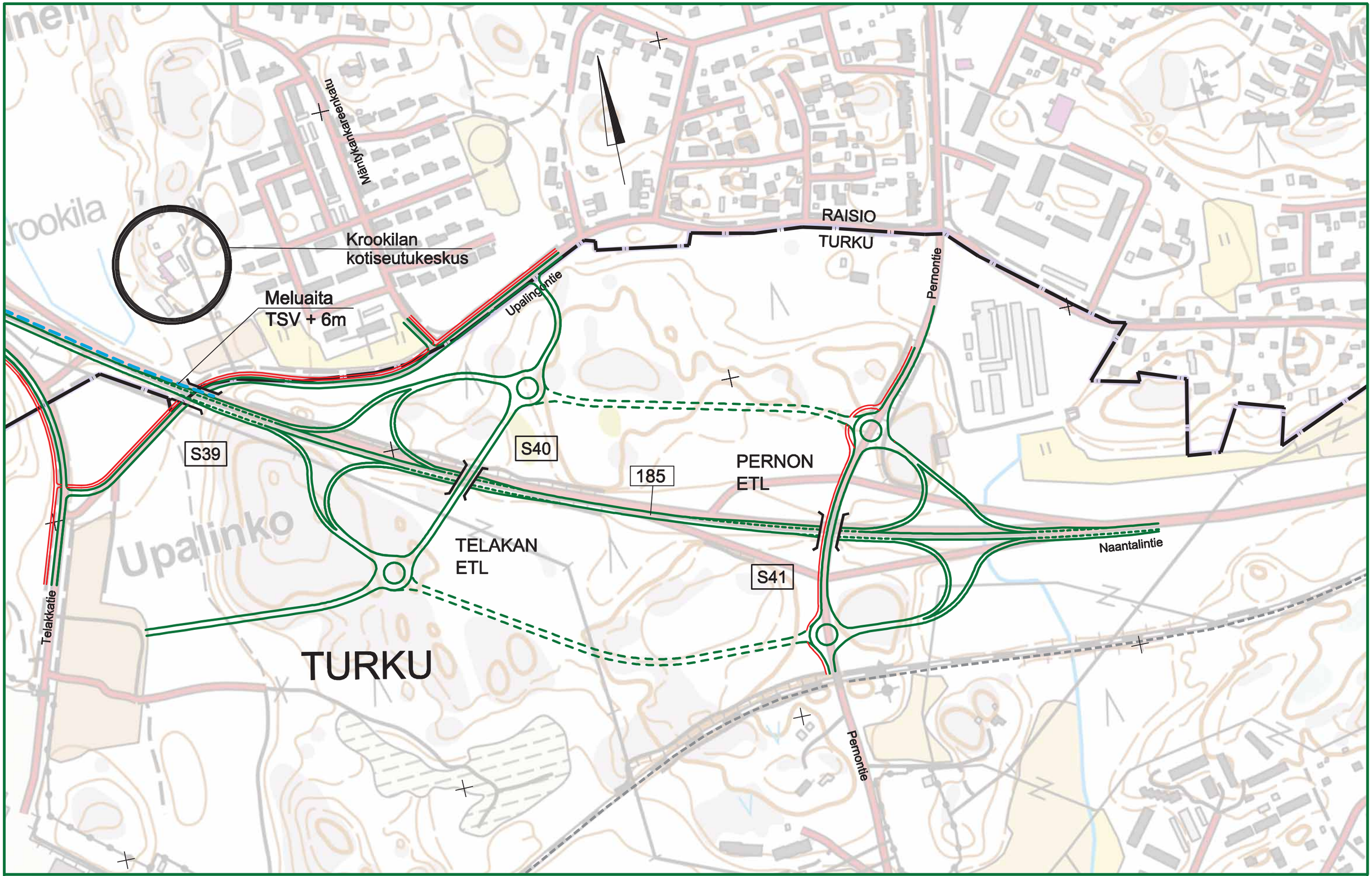

Elinkeino-, liikenne- ja ympäristökeskus

RAMBOLL

2016

E18 TURUN KEHÄTIE NAANTALI - RAISIO,
YVA JA YLEISSUUNNITELMA

SUUNNITELMAKARTTA VE1
MT185

Mk 1:4000

30.11.2016

Liite 2.6.6

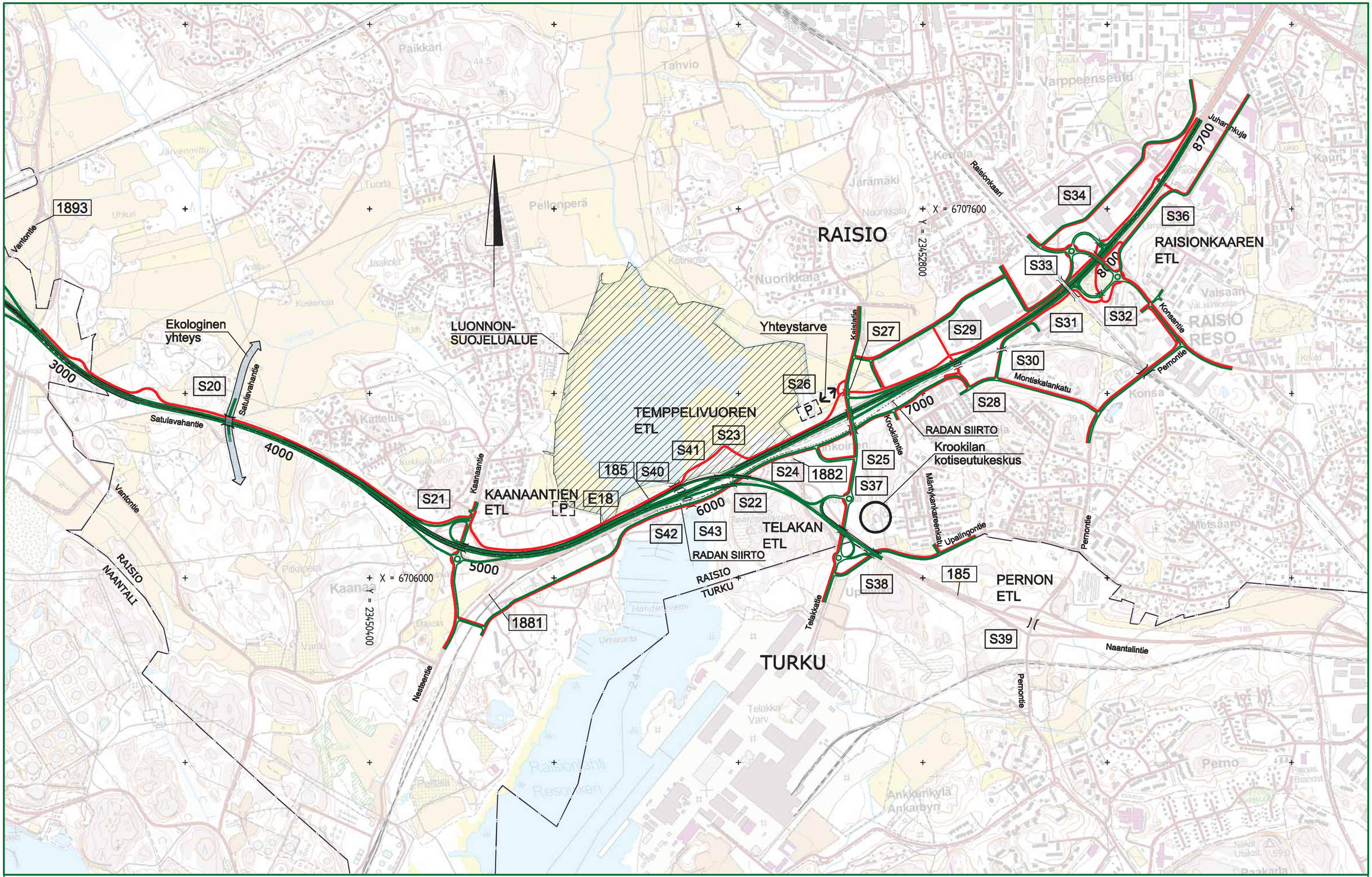

Elinkeino-, liikenne- ja ympäristökeskus

RAMBOLL

2016

E18 TURUN KEHÄTIE NAANTALI - RAISIO,
YVA JA YLEISSUUNNITELMA

YLEISKARTTA VE2
Plv. 3200 - 8700
Mk 1:15000
30.11.2016

Liite 2.7.1

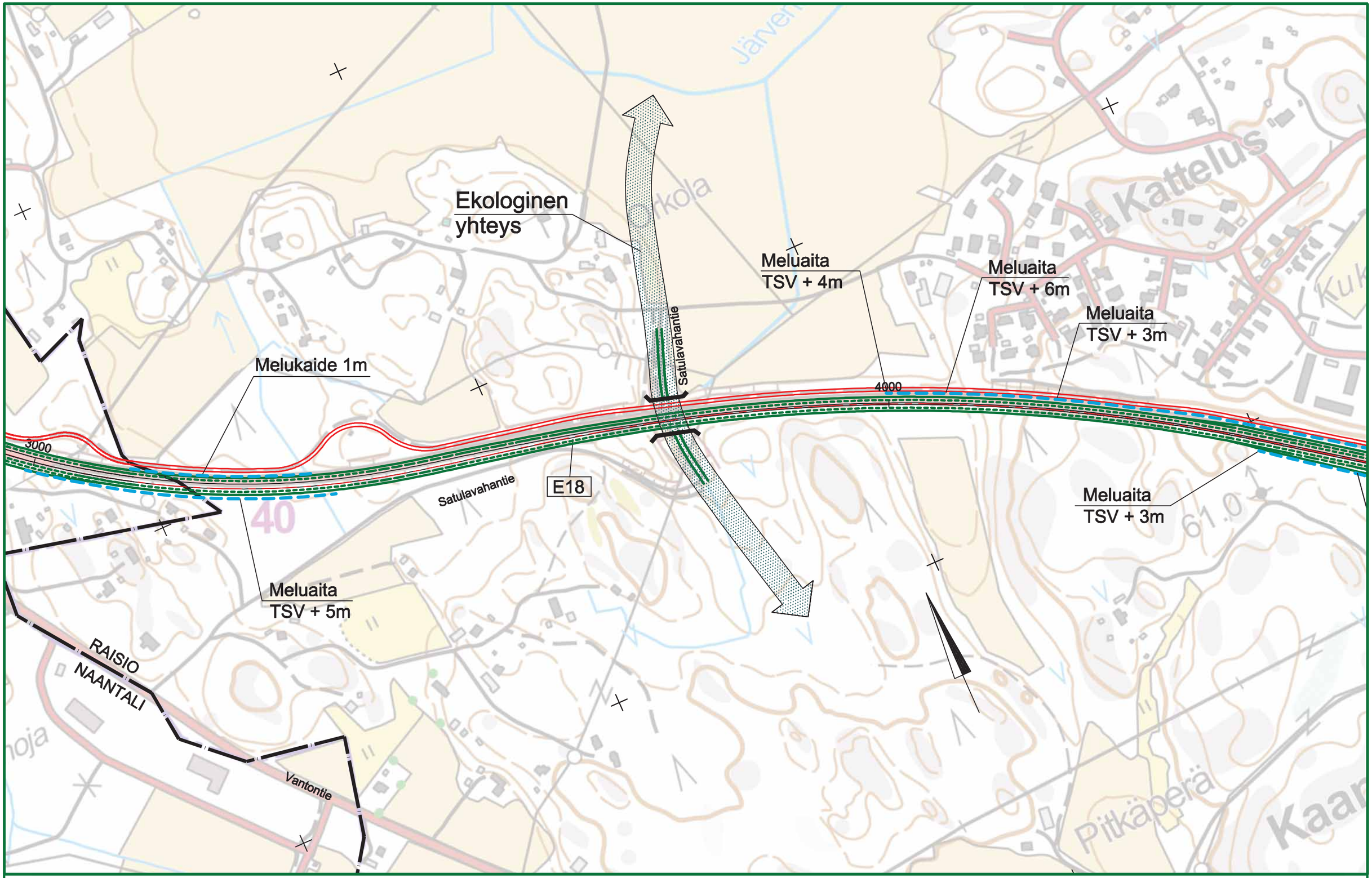

Elinkeino-, liikenne- ja ympäristökeskus

RAMBOLL

2016

E18 TURUN KEHÄTIE NAANTALI - RAISIO,
YVA JA YLEISSUUNNITELMA

SUUNNITELMAKARTTA VE2
Plv. 3200 - 4400
Mk 1:4000
30.11.2016

Liite 2.7.2

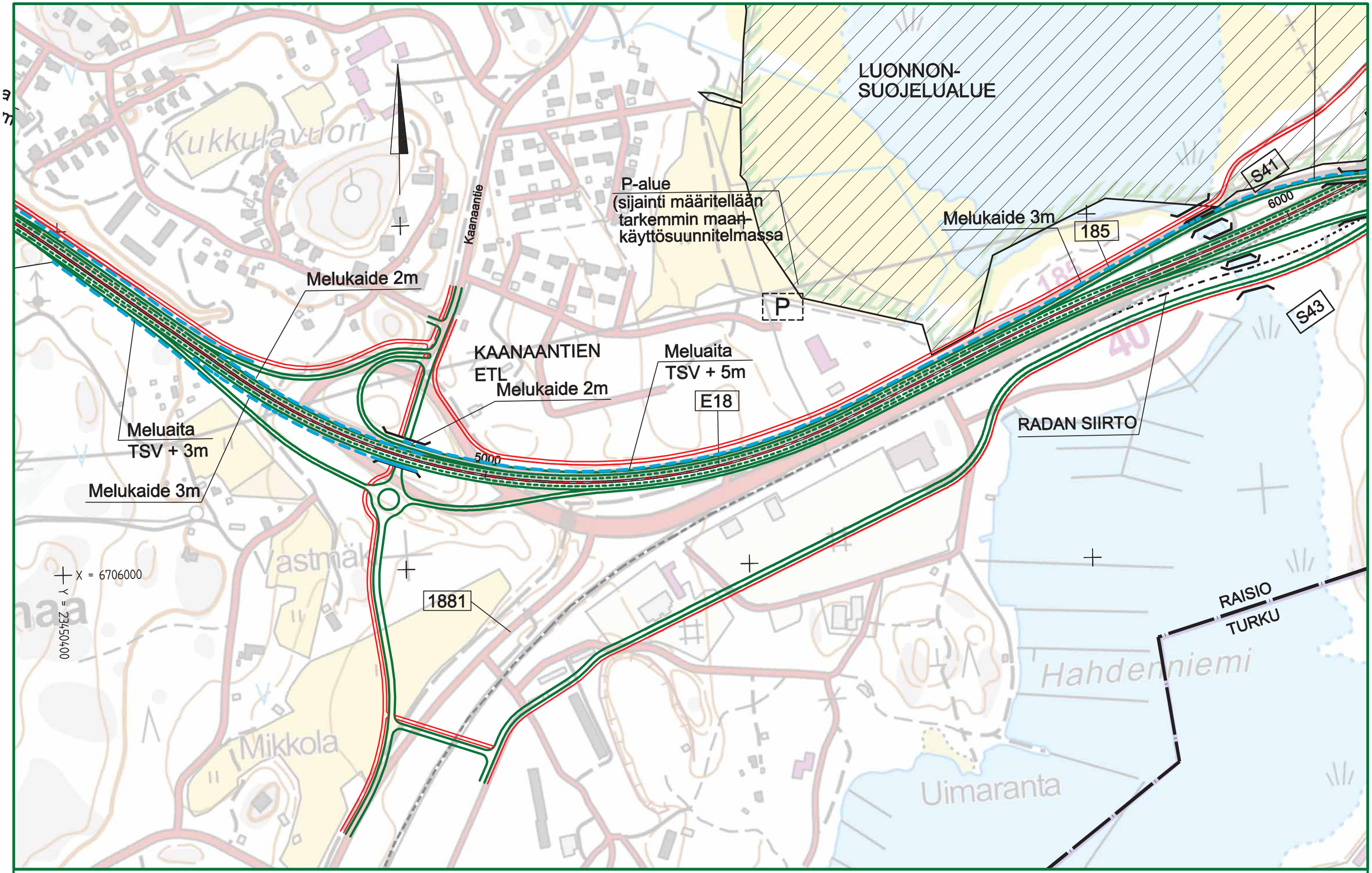

Elinkeino-, liikenne- ja ympäristökeskus

RAMBOLL

2016

E18 TURUN KEHÄTIE NAANTALI - RAISIO,
YVA JA YLEISSUUNNITELMA

SUUNNITELMAKARTTA VE2
Plv. 4400 - 6000
Mk 1:4000
30.11.2016

Liite 2.7.3

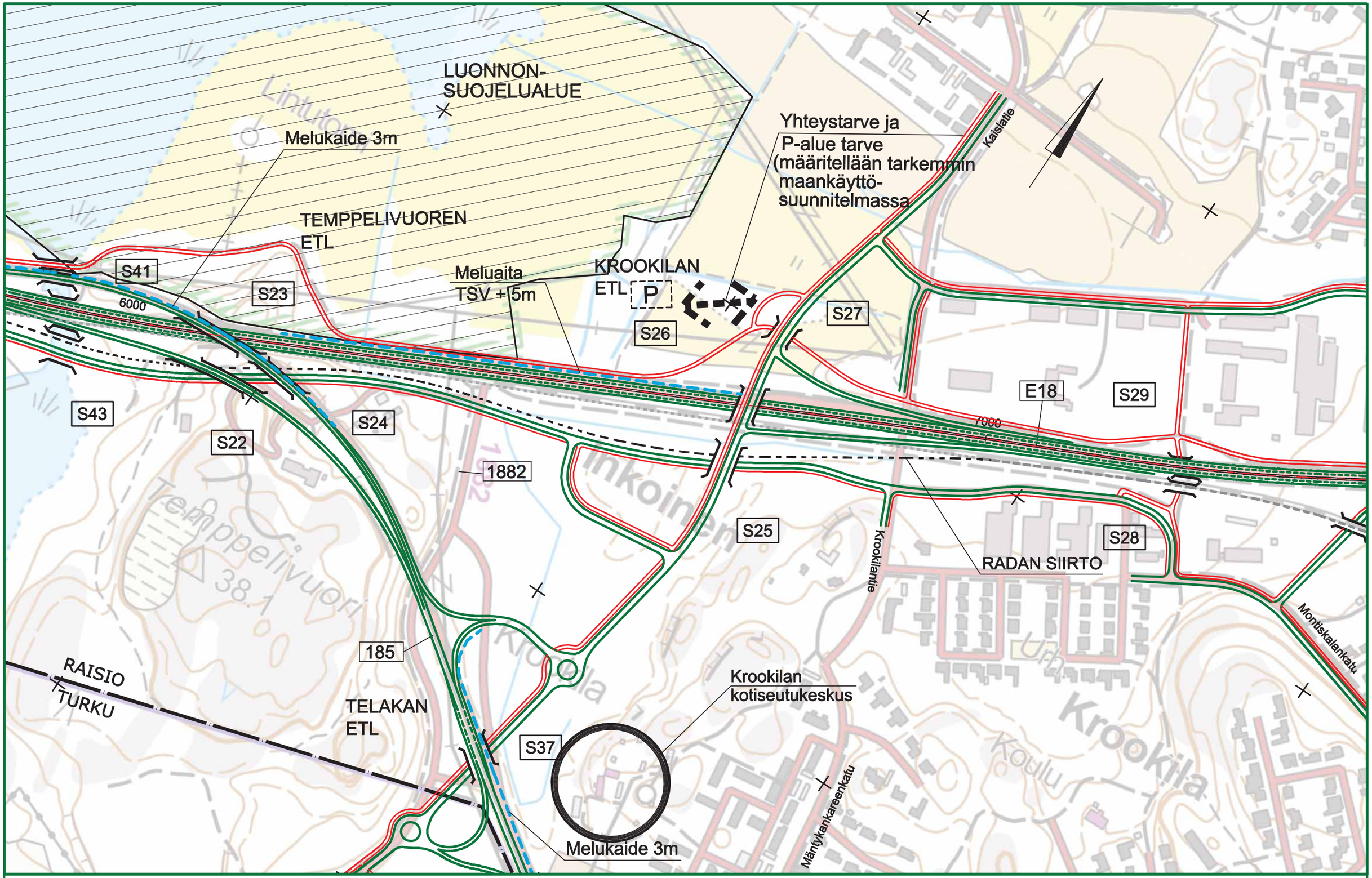

Elinkeino-, liikenne- ja ympäristökeskus

RAMBOLL

2016

E18 TURUN KEHÄTIE NAANTALI - RAISIO,
YVA JA YLEISSUUNNITELMA

SUUNNITELMAKARTTA VE2
Plv. 6000 - 7400
Mk 1:4000
30.11.2016

Liite 2.7.4

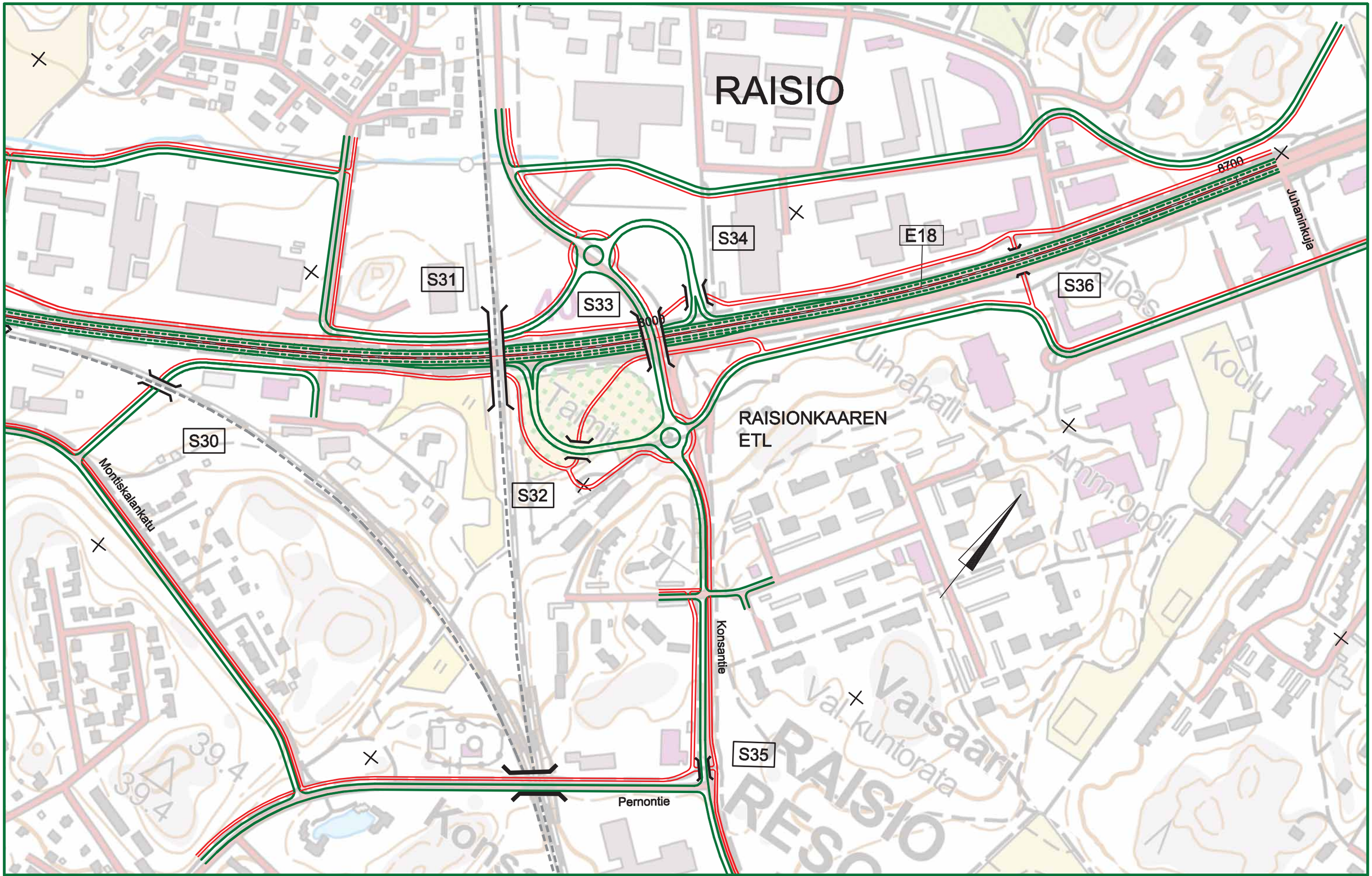

Elinkeino-, liikenne- ja ympäristökeskus

RAMBOLL

2016

E18 TURUN KEHÄTIE NAANTALI - RAISIO,
YVA JA YLEISSUUNNITELMA

SUUNNITELMAKARTTA VE2
Plv. 7400 - 8700
Mk 1:4000
30.11.2016

Liite 2.7.5

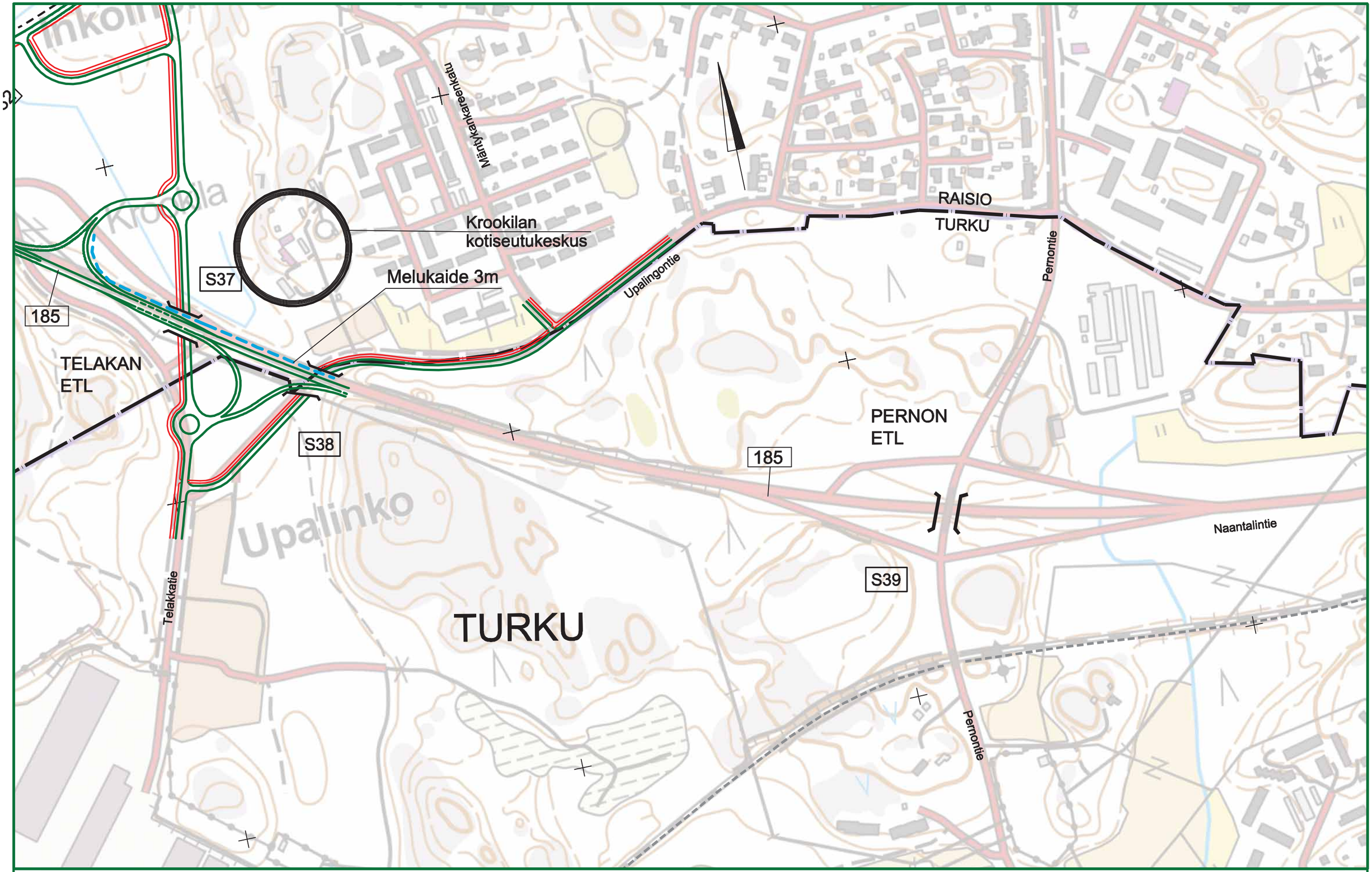

Elinkeino-, liikenne- ja ympäristökeskus

RAMBOLL

2016

E18 TURUN KEHÄTIE NAANTALI - RAISIO,
YVA JA YLEISSUUNNITELMA

SUUNNITELMAKARTTA VE2
MT185

Mk 1:4000

30.11.2016

Liite 2.7.6