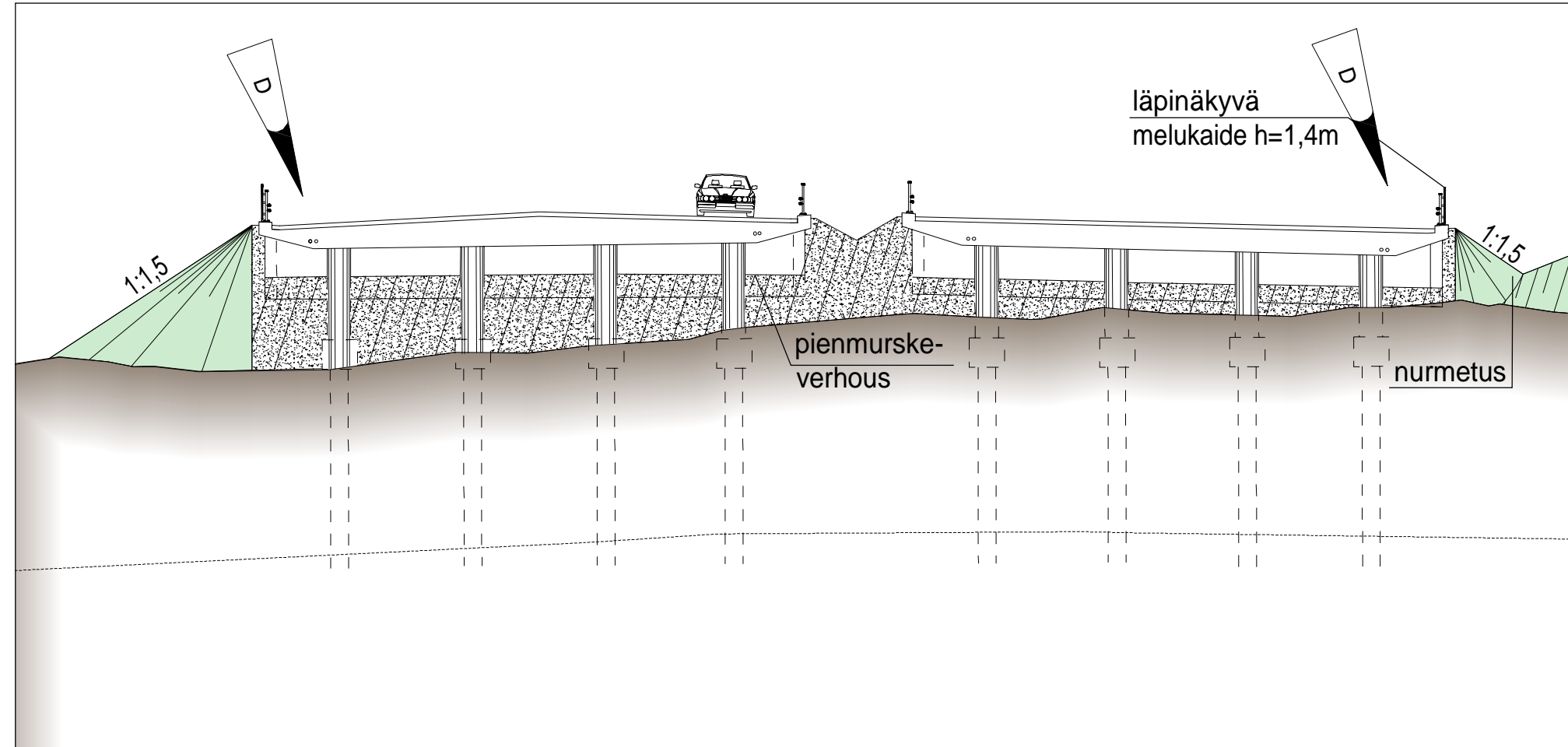
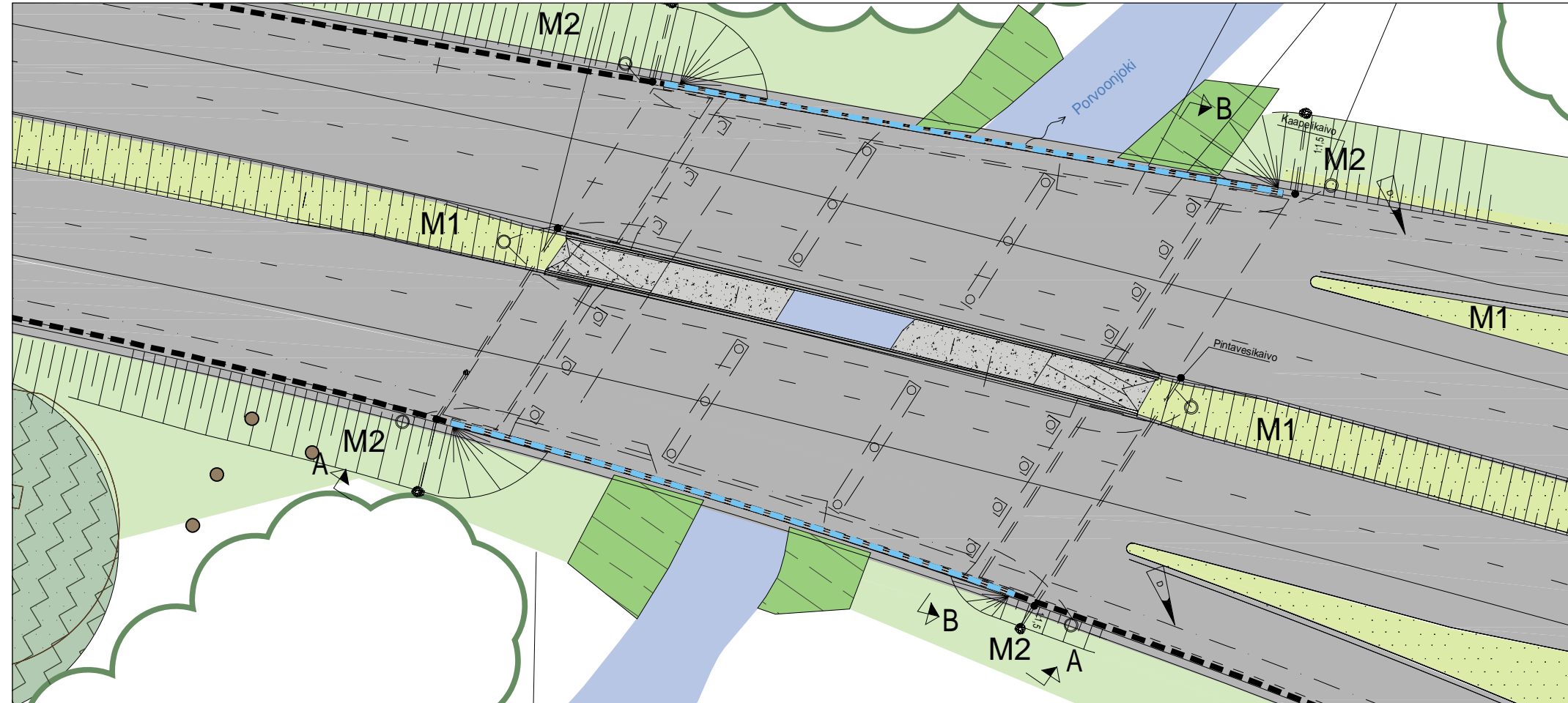


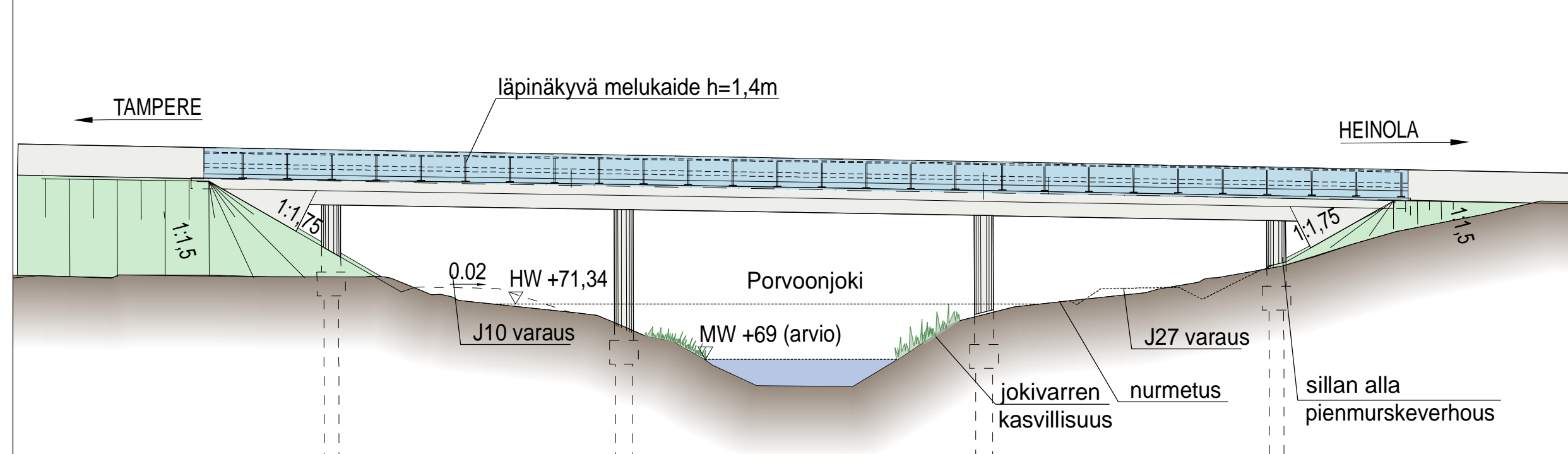
B-B 1:200



Tasokuva 1:500



A-A 1:200



- Säilytettävän metsän tai puuston raja ja hoidettava reunametsä
- Maisemanurmi M1, kasvialusta 50mm
- Maisemanurmi M2
- Murske
- Istutettava joenvarsikasvillisuus
- Metsitys
- Melukaide
- Läpinäkyvä melukaide
- Liito-oravan ylitysyhteyttä vahvistavat puupylväät

D	Lisäty Nikulan ETL rampit	30.8.2017	Niina Meronen	Rauno Tuominen	Koordinaattijärjestelmä ETRS-GK27	Valtatie 12 Lahden eteläinen kehätie, Tiesuunnitelma	
Merkki	Muutos	Pvm	Suunn.	Tark.			Korkeusjärjestelmä N2000
						S18 Kukonkosken silta, Siltaympäristö	
Pvm	Ari Puhakka	Pvm	Martti Lehtinen	Pvm	Rauno Tuominen		Mittakaava 1:500, 1:200
29.5.2015		29.5.2015		29.5.2015	Niina Meronen	Tierekisteritunnus	Piir.no 7.3T-S18D