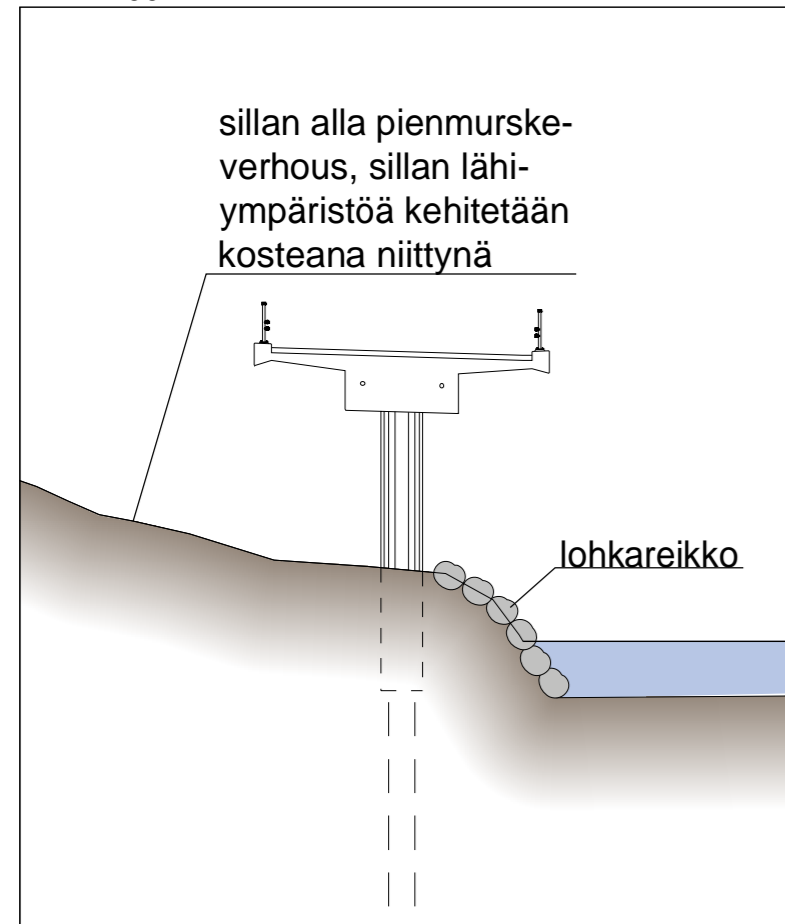
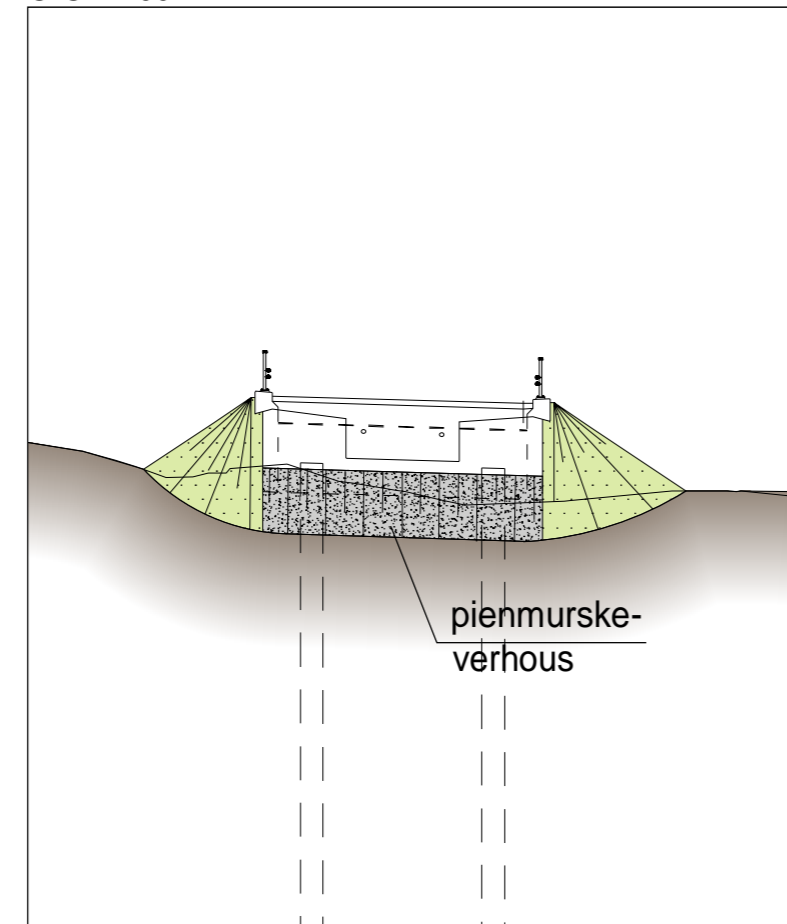


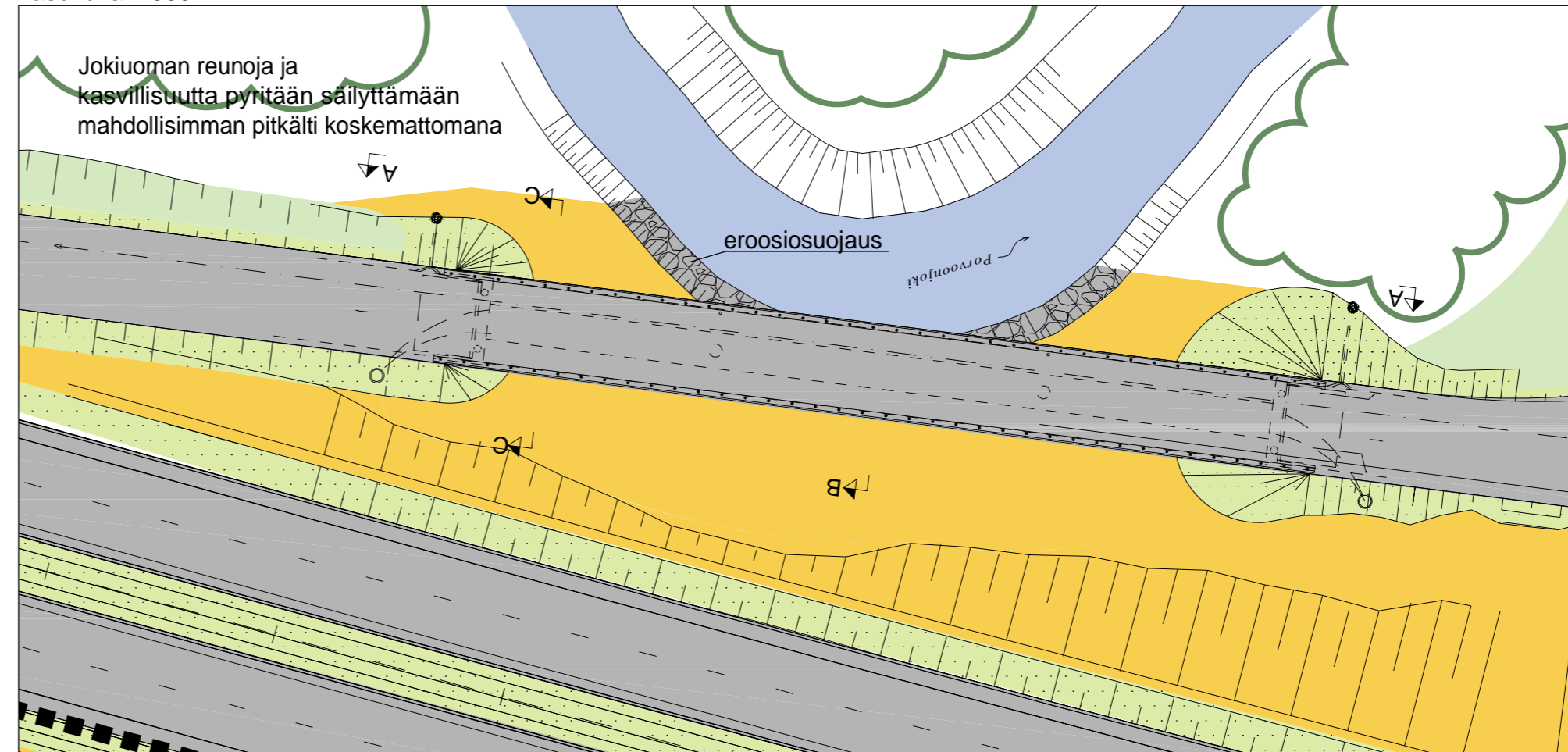
B-B 1:200



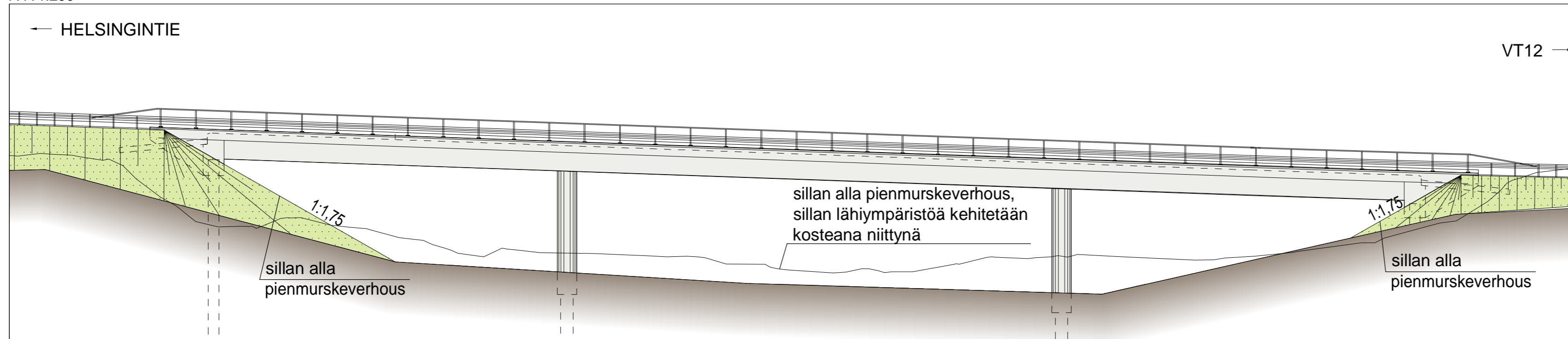
C-C 1:200



Tasokuva 1:500



A-A 1:200



- Säilytettävän metsän tai puuston raja ja hoidettava reunametsä
- Maisemanurmi M1, kasvualusta 50 mm
- Maisemanurmi M2
- Niitty
- Murske
- Lohkareikko
- Melukaide

| | | | | |
|-----------|---------------------------|-----------|-----------------|----------------|
| D | Lisäty Nikulan ETL rampit | 30.8.2017 | Niina Meronen | Rauno Tuominen |
| Merkki | Muutos | Pvm | Suunn. | Tark. |
| | | | | |
| Pvm | Ari Puhakka | Pvm | Martti Lehtinen | Pvm |
| 29.5.2015 | | 29.5.2015 | | 29.5.2015 |
| | | | | Rauno Tuominen |
| | | | | Niina Meronen |

Koordinaattijärjestelmä ETRS-GK27
 Korkeusjärjestelmä N2000
 Tieräkisteritunnus

Valtatie 12 Lahden eteläinen kehätie, Tiesuunnitelma

S101 Nikulan ramppisilta E4R4, Siltaympäristö
 Mittakaava 1:500, 1:200
 Piir.no 7.3T-S101D